MAPA DO CELÓW PROJEKTOWYCH
Arkusz 2(2)

Identyfikator zgłoszenia pracy geodezyjnej		GK.U.6640.1353.2024		
Położenie		Ulanowo, Michalcza, Charbowo		
Jednostka ewidencyjna	identyfikator	300305_5		
	nazwa	Klecko		
Obręb ewidencyjny	identyfikator	0019	0013	0006
	nazwa	Ulanowo	Michalcza	Charbowo
Skala mapy		1:500		
Nazwa układu współrzędnych	prostokątnych	2000 południk 18		
	układu wysokości	PL-EVRF2007-NH		
Oznaczenie granic obszaru, który był przedmiotem aktualizacji		— — —		
Data opracowania mapy		05 czerwca 2024 r.		
Informacja o służebnościach gruntowych mających wpływ na zagospodarowanie gruntów zlokalizowanych w granicach projektowanej inwestycji		Wykonanie niniejszej mapy nie było poprzedzone ustaleniami dotyczącymi ewentualnych służebności gruntowych obciążających grunty położone w granichach projektowanej inwestycji budowlanej		
Działka nr		Wg zasięgu		
Księga Wieczysta nr		Wg zasięgu		
Powierzchnia		Wg zasięgu		

Piotr Szymański nr upr. 23477
nazwa/imię i nazwisko wykonawcy
podpis osoby reprezentującej wykonawcę

GEODETA SZYMAŃSKI
mgr inż. Piotr Szymański
ul. Wierzbiczany 2C, 62-200 GNIEZNO
tel. 501 667 115, geodetaszymanski@o2.pl
NIP 7842131019, REGON 301146268
nr uprawnień 23477

Piotr Szymański nr upr. 23477
imię i nazwisko geodety uprawnionego,
nr uprawnień i podpis geodety, który opracował mapę

W zakresie mapy zasadniczej ~~(nie)~~ stwierdzono zmian(y)
W zakresie ewidencji gruntów (nie) stwierdzono zmian~~(y)~~.

Nie wyklucza się istnienia w terenie innych urządzeń podziemnych, dla których brak było informacji branżowych i nie zostały odnotowane w czasie

Identyfikator materiału zasobu	P.3003.2024.1994
Data przyjęcia do zasobu	26.06.2024r.

Poświadczam, że niniejszy dokument został opracowany w wyniku prac geodezyjnych i kartograficznych, których rezultaty zawiera operat techniczny pozytywnie zweryfikowany. Jednocześnie informuję, że jestem świadomy odpowiedzialności karnej za złożenie fałszywego oświadczenia.

Identyfikator zgłoszenia prac geodezyjnych	*GK.U.6640.1353.2024*
Organ służby geodezyjnej, który otrzymał zgłoszenie	Starosta Gnieźnieński
Wykonawca prac geodezyjnych	*GEODETA SZYMAŃSKI* *mgr inż. Piotr Szymański*
Nr oraz data sporządzenia dokumentu zawierającego wynik pozytywnej weryfikacji	*Protokół weryfikacji* *Nr 1* *z dnia 26.06.2024r.*
Imię i nazwisko oraz nr uprawnień zawodowych kierownika prac	*Piotr Szymański* *Nr uprawnień 23477*

Signed by / Podpisano przez:
Piotr Jan Szymański
Date / Data:
2024-06-27 07:35

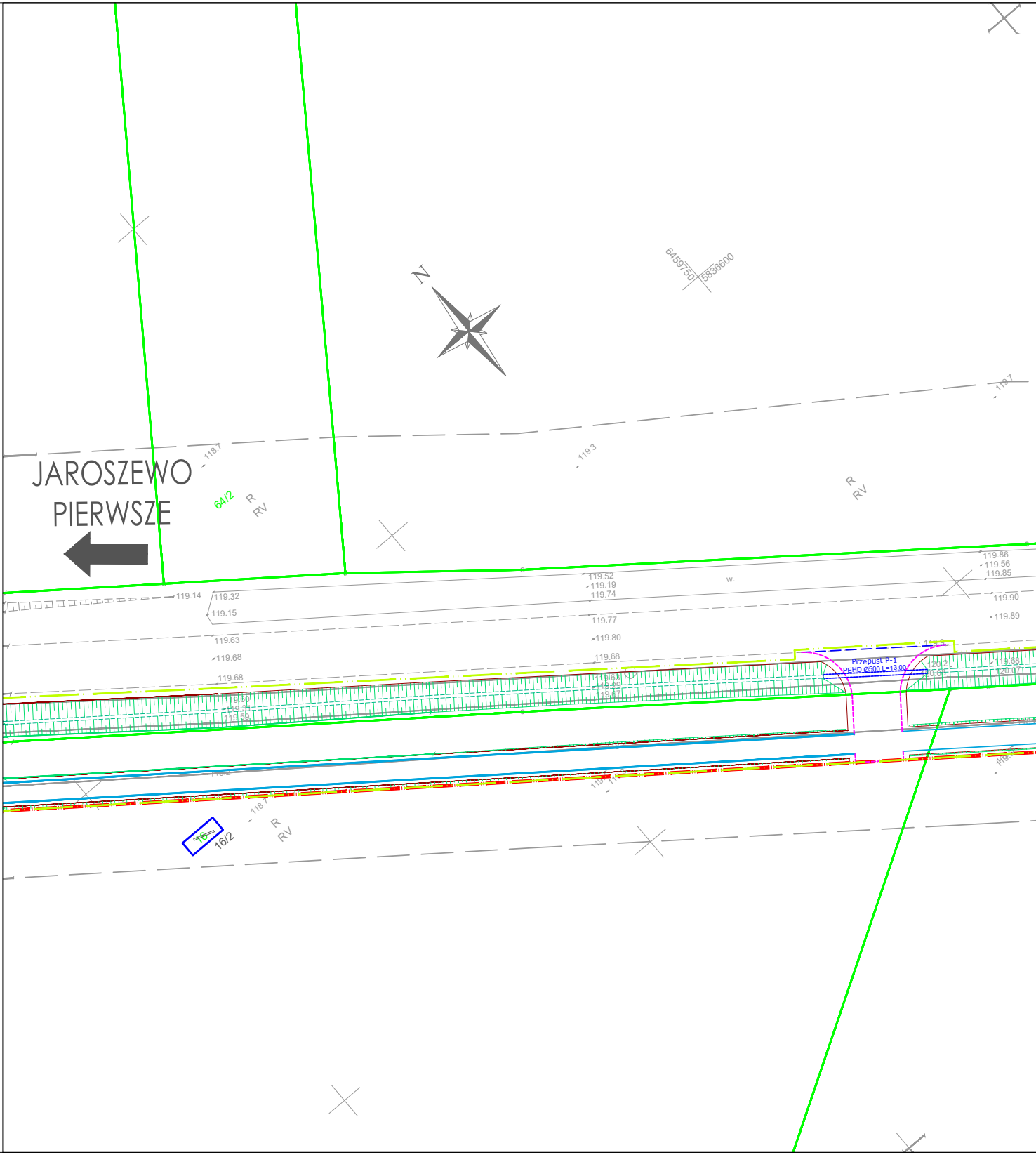
N
6459750
5836600
JAROSZEWO
PIERWSZE
64/2
R
RV
16/2
Przepust P-1
PEHD Ø500 L=13.00
119.14
119.32
119.15
119.63
119.68
119.52
119.19
119.74
119.77
119.80
119.86
119.56
119.85
119.90
119.89
119.68
120.2
120.08
120.07
118.7
119.3
119.7

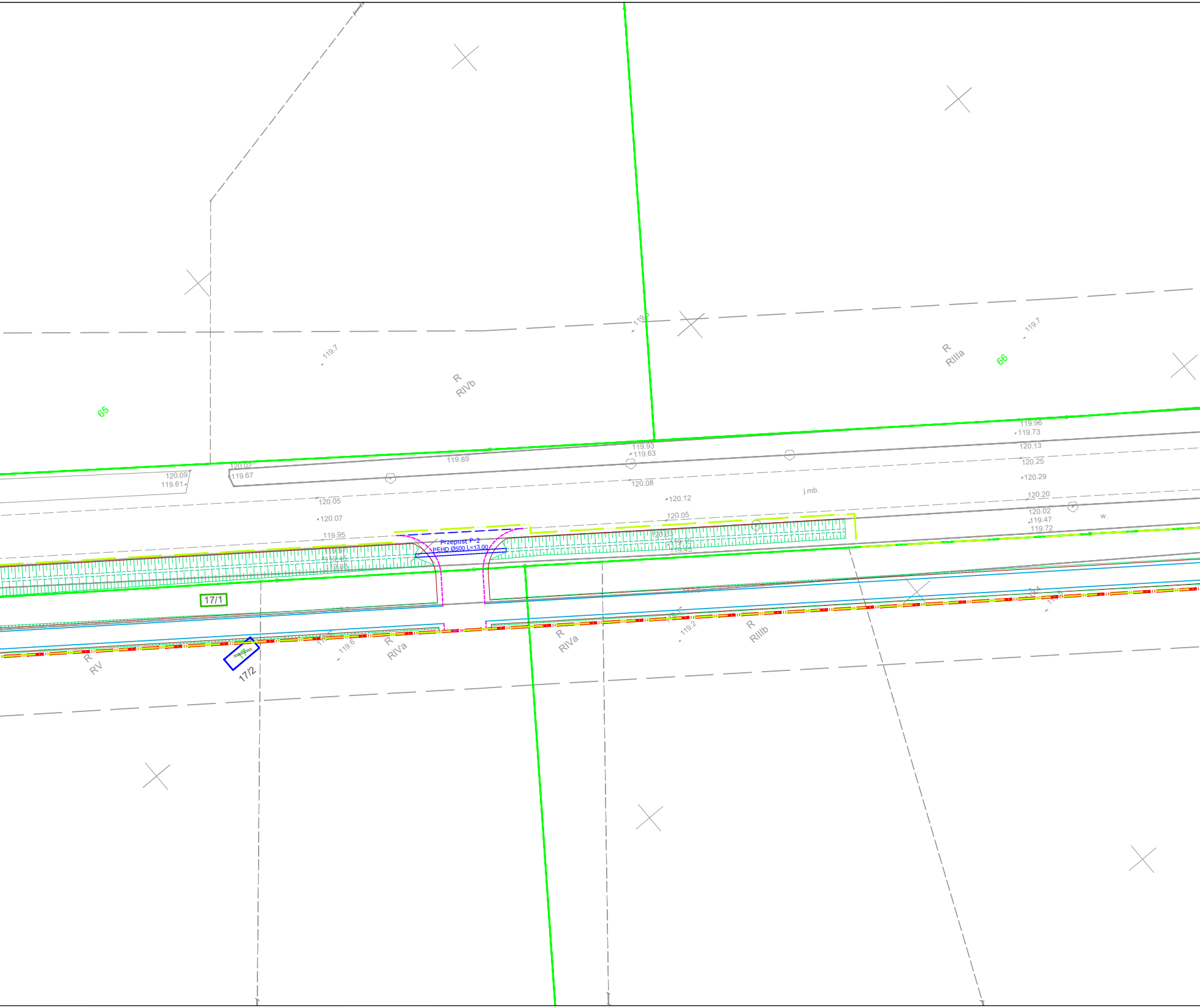
65
66
R
RIVb
R
RIIIa
119.7
119.7
17/1
17/2
R
RV
R
RIVa
R
RIVa
R
RIIIb
119.6
119.2
Przepust P-2
PEHD Ø500 L=13.00
120.09
119.61
120.02
119.67
119.89
119.93
119.63
120.08
120.05
120.07
119.95
120.12
120.05
120.03
j.mb.
119.96
119.73
120.13
120.25
120.29
120.20
120.02
119.47
119.72
w.

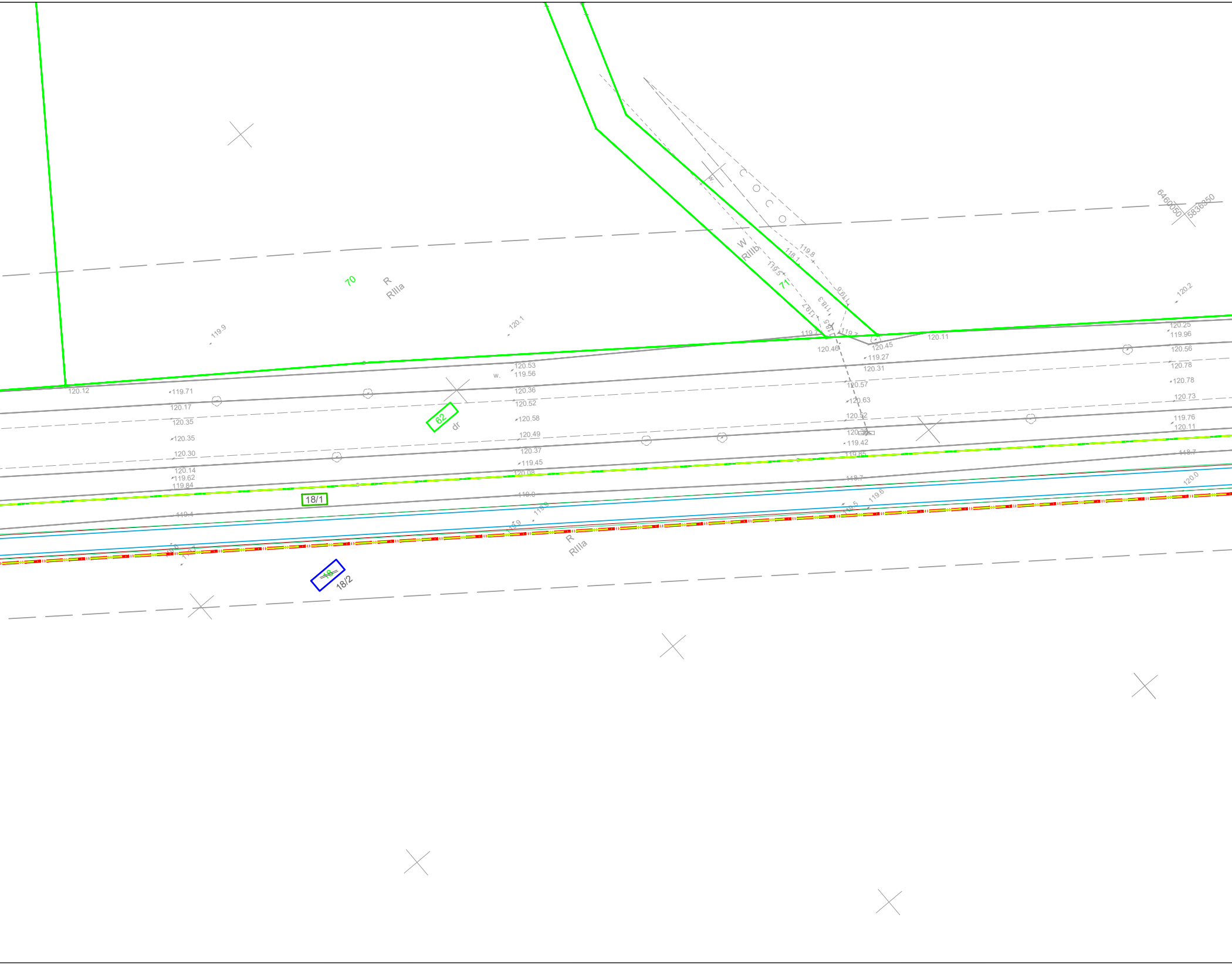
70
R
RIIIa
71
W
RIIIb
62
dr
18/1
18
18/2
R
RIIIa
6460050
5836350
120.12
119.71
120.17
120.35
120.35
120.30
120.14
119.62
119.84
120.53
119.56
120.36
120.52
120.58
120.49
120.37
119.45
120.08
119.9
120.1
120.46
120.45
119.27
120.31
120.57
120.63
120.52
119.42
120.11
120.2
120.25
119.96
120.56
120.78
120.78
120.73
119.76
120.11
120.0

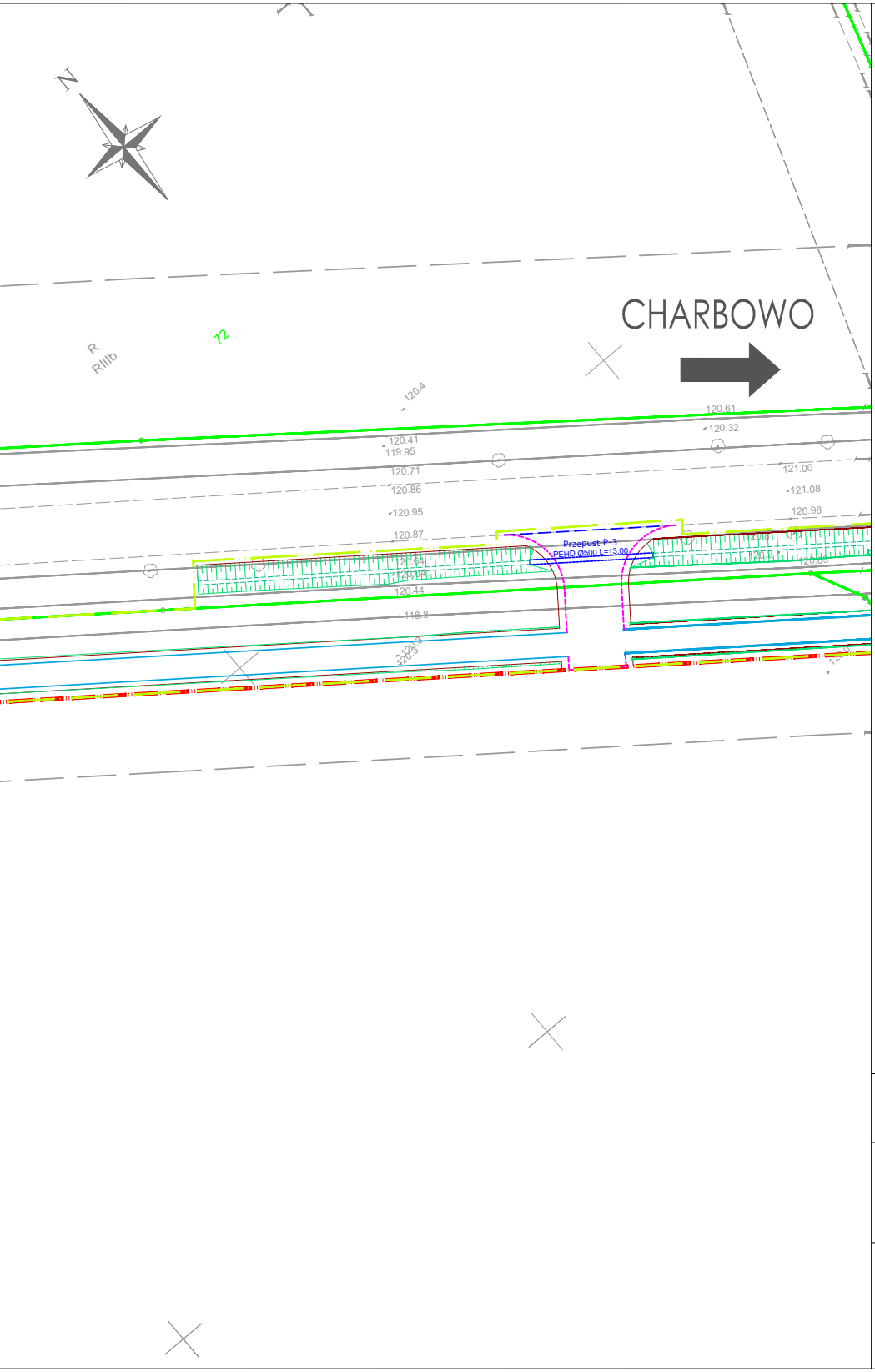
N
CHARBOWO
R
RIIIb
72
120.4
120.61
120.32
120.41
119.95
120.71
120.86
120.95
120.87
120.64
120.04
120.44
118.8
120.3
120.3
121.00
121.08
120.98
120.8
120.2
120.03
120.0
Przepust P-3
PEHD Ø500 L=13.00

Legenda

- ━━ - proj. krawężnik betonowy, typ uliczny 20x30x100cm, koloru szarego
- ▬ ▬ - proj. krawężnik betonowy, typ uliczny 20x30x100cm (obniżony h=2cm)
- – – – - proj. krawężnik betonowy 20x22x100cm (najazdowy)
- – – – - proj. opornik betonowy 12x25x100 cm (wtopiony)
- ═ ═ ═ - proj. ściek międzyjezdniowy z 2 rzędów betonowej kostki brukowej koloru szarego
- ── - proj. obrzeże betonowe 8x30x100 cm
- ── - proj. krawędź pobocza
- – – – - proj. krawędź jezdni
- ─•─•─ - proj. balustrada ochronna U-11a
- ▭ - proj. krawężnik peronowy
- ▥ - proj. przebudowa rowu
- ┼┼┼┼ - ogrodzenie po przestawieniu
- ─·─·─ - proj. ściek przykrawężnikowy wg odrębnego opracowania
- 910 - nr działek przeznaczonych pod inwestycję - teren który jest własnością Województwa
- ~~907~~ - nr działek przeznaczonych pod inwestycję do podziału
- 105/46 - nr działek po podziale przeznaczonych pod inwestycję
- 105/48 - nr działek po podziale poza inwestycją
- 961 - nr działek przeznaczonych pod inwestycję - teren niezbędny do dokonania przebudowy dróg innych kategorii
- ─··─ - GRANICA TERENU NIEZBĘDNEGO DLA OBIEKTÓW BUDOWLANYCH, W TYM:
- ─··─ - zakres inwestycji - linia rozgraniczająca
- ─··─ - zakres inwestycji - nieruchomości poza liniami rozgraniczającymi, dla których ustala się obowiązek dokonania przebudowy dróg innych kategorii

WYKONAWCA

Biuro Projektowo - Konsultingowe
MKM - PROJEKT
inż. Marcin Kuciak
ul. Długa 14/6 61-850 Poznań
tel. 61-415-25-21, 603-054-181

INWESTOR

Zarząd Województwa
Wielkopolskiego
al. Niepodległości 34
61-714 Poznań

TEMAT

Rozbudowa drogi wojewódzkiej
nr 190 w zakresie
budowy ścieżki rowerowej
Zadanie 7:
Ułanowo - Charbowo

Stadium	PROJEKT BUDOWLANY	
Tytuł rysunku	MAPA PRZEDSTAWIAJĄCA PROPONOWANY PRZEBIEG DROGI Z ZAZNACZONYM TERENEM NIEZBĘDNYM DLA OBIEKTÓW BUDOWLANYCH ORAZ ISTNIEJĄCE UZBROJENIE TERENU	

	Stanowisko	Imię i nazwisko	Nr uprawnień	Specjalność	
Br.drogowa i sanitarna (KD)	Projektant	inż. Marcin Kuciak	WKP/0260/PWOD/08	Projektowanie i kierowanie robotami budowlanymi bez ograniczeń w specjalności drogowej	
	Sprawdzający	mgr inż. Jacek Bromber	WKP/0290/POOD/12	Projektowanie bez ograniczeń w specjalności drogowej	
Branża telekomunikacyjna	Projektant	mgr inż. Dawid Szłapka	WKP/0184/PWOT/12	Projektowanie bez ograniczeń w specjalności telekomunikacyjnej	
	Sprawdzający	mgr inż. Przemysław Iwański	DTT-TU/02234/02/U	Projektowanie bez ograniczeń w specjalności telekomunikacyjnej	

SKALA: 1:500	DATA SPORZĄDZENIA I SPRAWDZENIA: 04.2026	ARKUSZ NUMER: 3