MAPA DO CELÓW PROJEKTOWYCH
Arkusz 2(2)

Identyfikator zgłoszenia pracy geodezyjnej		**GK.U.6640.1353.2024**		
Położenie		**Ułanowo, Michalcza, Charbowo**		
Jednostka ewidencyjna	**identyfikator**	**300305_5**		
	nazwa	**Kłecko**		
Obręb ewidencyjny	**identyfikator**	**0019**	**0013**	**0006**
	nazwa	**Ułanowo**	**Michalcza**	**Charbowo**
Skala mapy		**1:500**		
Nazwa układu współrzędnych	**prostokątnych**	**2000 południk 18**		
	układu wysokości	**PL-EVRF2007-NH**		
Oznaczenie granic obszaru, który był przedmiotem aktualizacji		— — —		
Data opracowania mapy		**05 czerwca 2024 r.**		
Informacja o służebnościach gruntowych mających wpływ na zagospodarowanie gruntów zlokalizowanych w granicach projektowanej inwestycji		Wykonanie niniejszej mapy nie było poprzedzone ustaleniami dotyczącymi ewentualnych służebności gruntowych obciążających grunty położone w granichach projektowanej inwestycji budowlanej		
Działka nr		**Wg zasięgu**		
Księga Wieczysta nr		**Wg zasięgu**		
Powierzchnia		**Wg zasięgu**		

Piotr Szymański nr upr. 23477
nazwa/imię i nazwisko wykonawcy
podpis osoby reprezentującej wykonawcę

GEODETA SZYMAŃSKI
mgr inż. Piotr Szymański
ul. Wierzbiczany 2C, 62-200 GNIEZNO
tel. 501 667 115, geodetaszymanski@o2.pl
NIP 7842131019, REGON 301146268
nr uprawnień 23477

Piotr Szymański nr upr. 23477
imię i nazwisko geodety uprawnionego,
nr uprawnień i podpis geodety, który opracował mapę

W zakresie mapy zasadniczej ~~(nie)~~ stwierdzono zmian(y)
W zakresie ewidencji gruntów (nie) stwierdzono zmian~~(y)~~.

Nie wyklucza się istnienia w terenie innych urządzeń podziemnych, dla których brak było informacji branżowych i nie zostały odnotowane w czasie

Identyfikator materiału zasobu	**P.3003.2024.1994**
Data przyjęcia do zasobu	**26.06.2024r.**

Poświadczam, że niniejszy dokument został opracowany w wyniku prac geodezyjnych i kartograficznych, których rezultaty zawiera operat techniczny pozytywnie zweryfikowany. Jednocześnie informuję, że jestem świadomy odpowiedzialności karnej za złożenie fałszywego oświadczenia.

Identyfikator zgłoszenia prac geodezyjnych	*GK.U.6640.1353.2024*
Organ służby geodezyjnej, który otrzymał zgłoszenie	Starosta Gnieźnieński
Wykonawca prac geodezyjnych	*GEODETA SZYMAŃSKI* *mgr inż. Piotr Szymański*
Nr oraz data sporządzenia dokumentu zawierającego wynik pozytywnej weryfikacji	*Protokół weryfikacji* *Nr 1* *z dnia 26.06.2024r.*
Imię i nazwisko oraz nr uprawnień zawodowych kierownika prac	*Piotr Szymański* *Nr uprawnień 23477*

Signed by /
Podpisano przez:
Piotr Jan
Szymański
Date / Data:
2024-06-27 07:35

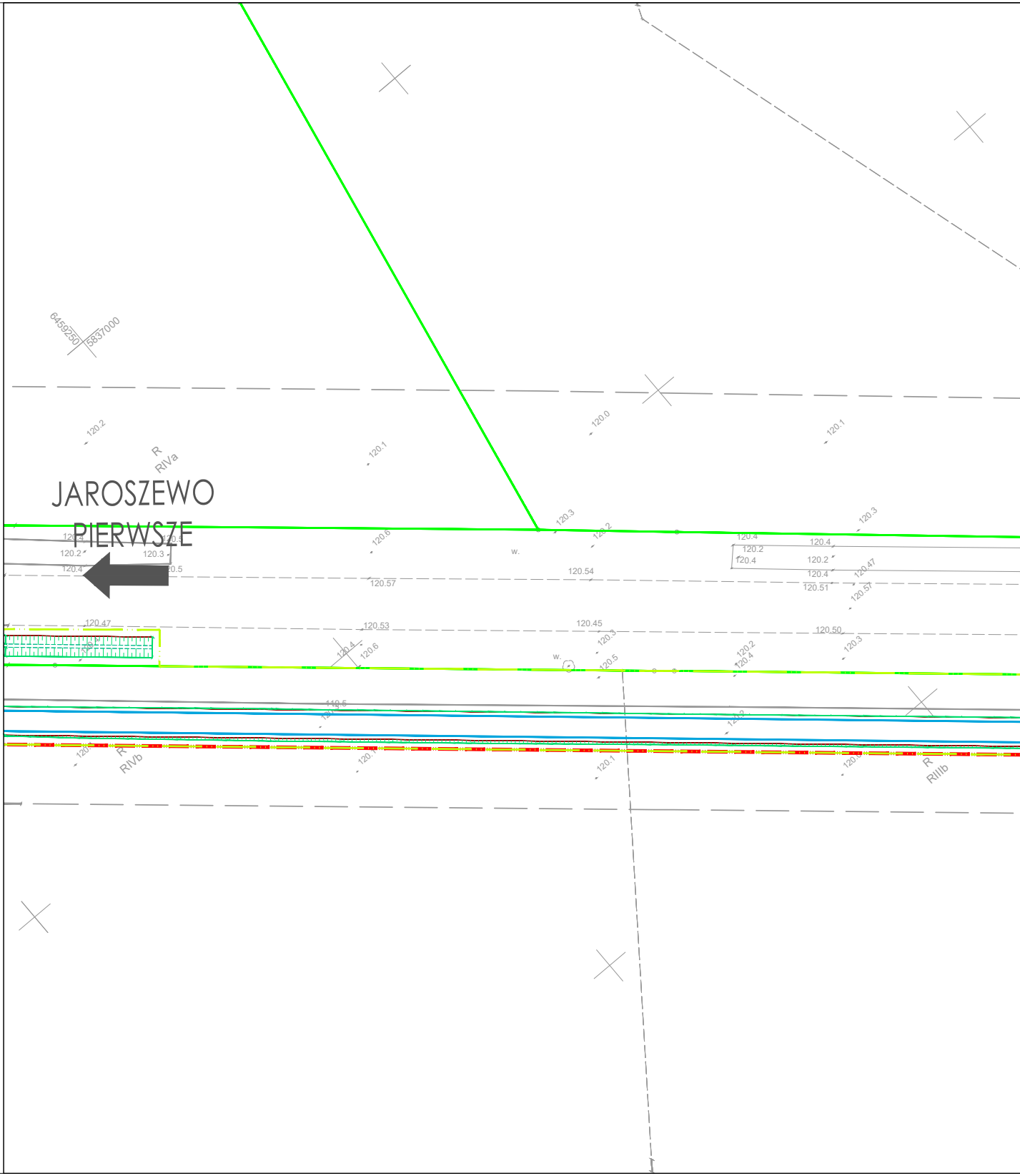
6459250
5837000
JAROSZEWO
PIERWSZE
R
RIVa
R
RIVb
R
RIIIb
w.
120.2
120.1
120.0
120.3
120.6
120.57
120.54
120.47
120.53
120.45
120.50
120.51
119.5

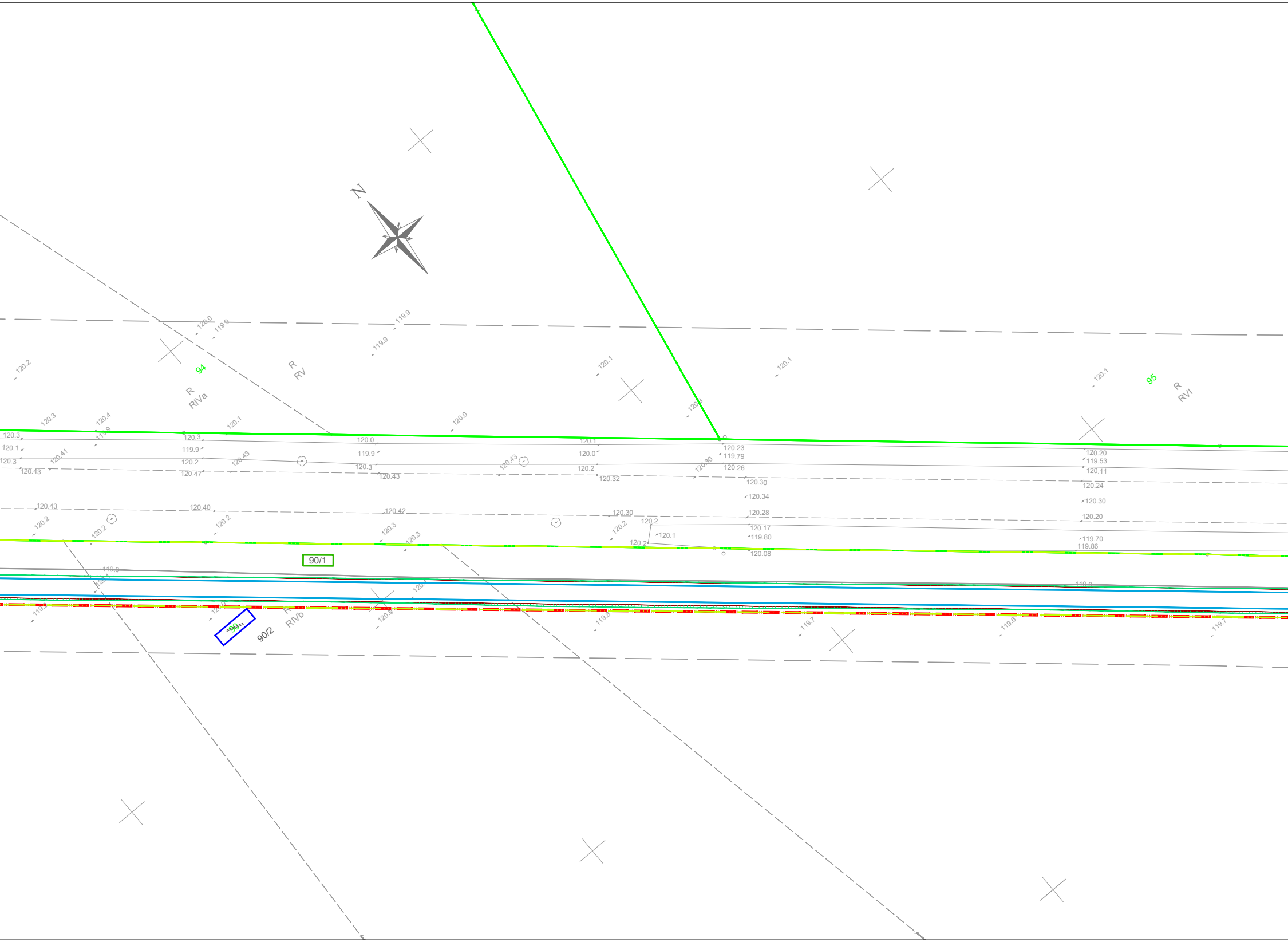
N
94
R
RVa
R
RV
95
R
RVI
90/1
~~90~~
90/2
R
RIVb
120.0
119.9
119.9
119.9
120.2
120.1
120.1
120.1
120.3
120.4
119.9
120.1
120.0
120.3
120.1
120.3
120.43
120.41
120.3
119.9
120.2
120.47
120.43
120.0
119.9
120.3
120.43
120.43
120.1
120.0
120.2
120.32
120.30
120.23
119.79
120.26
120.30
120.34
120.28
120.17
119.80
120.08
120.20
119.53
120.11
120.24
120.30
120.20
119.70
119.86
120.43
120.2
120.2
120.40
120.2
120.42
120.3
120.3
120.30
120.2
120.2
120.1
120.2
119.8
119.7
119.6
119.7

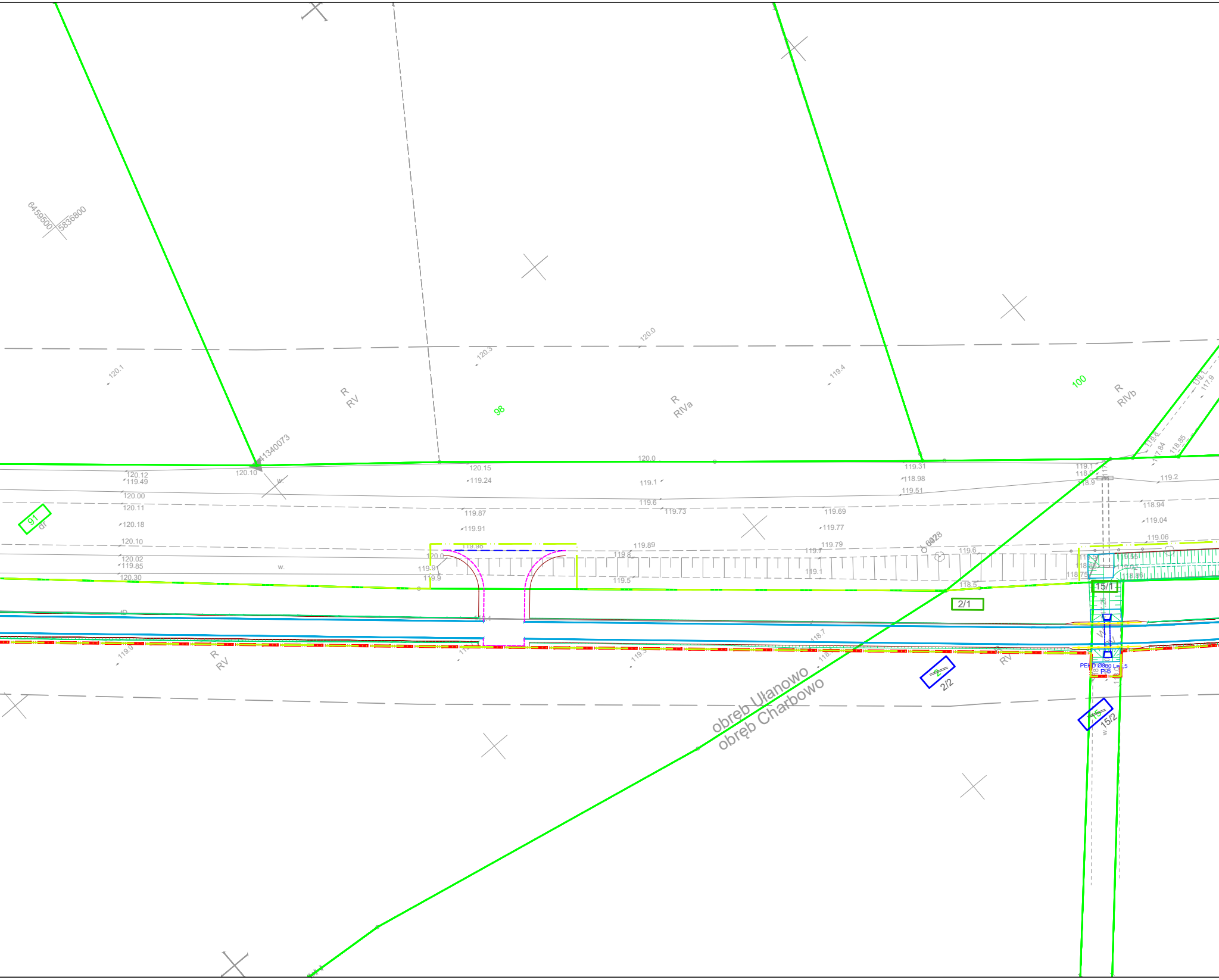
6459500
5836800
120.0
120.3
120.1
119.4
R
RV
98
R
RIVa
100
R
RIVb
119.8
117.84
118.85
117.9
1340073
120.10
120.12
119.49
120.00
120.11
120.18
120.10
120.02
119.85
120.30
91
dr
120.15
119.24
119.87
119.91
119.98
120.0
119.9
119.9
120.0
119.1
119.6
119.73
119.8
119.89
119.5
119.31
118.98
119.51
119.69
119.77
119.79
119.7
119.1
119.6
118.5
119.1
118.9
119.2
118.94
119.04
119.06
119.55
118.86
118.75
15/1
2/1
119.9
R
RV
118.7
2
2/2
RV
PEHD Ø800 L=
P-6
15
15/2
w.
obręb Ułanowo
obręb Charbowo

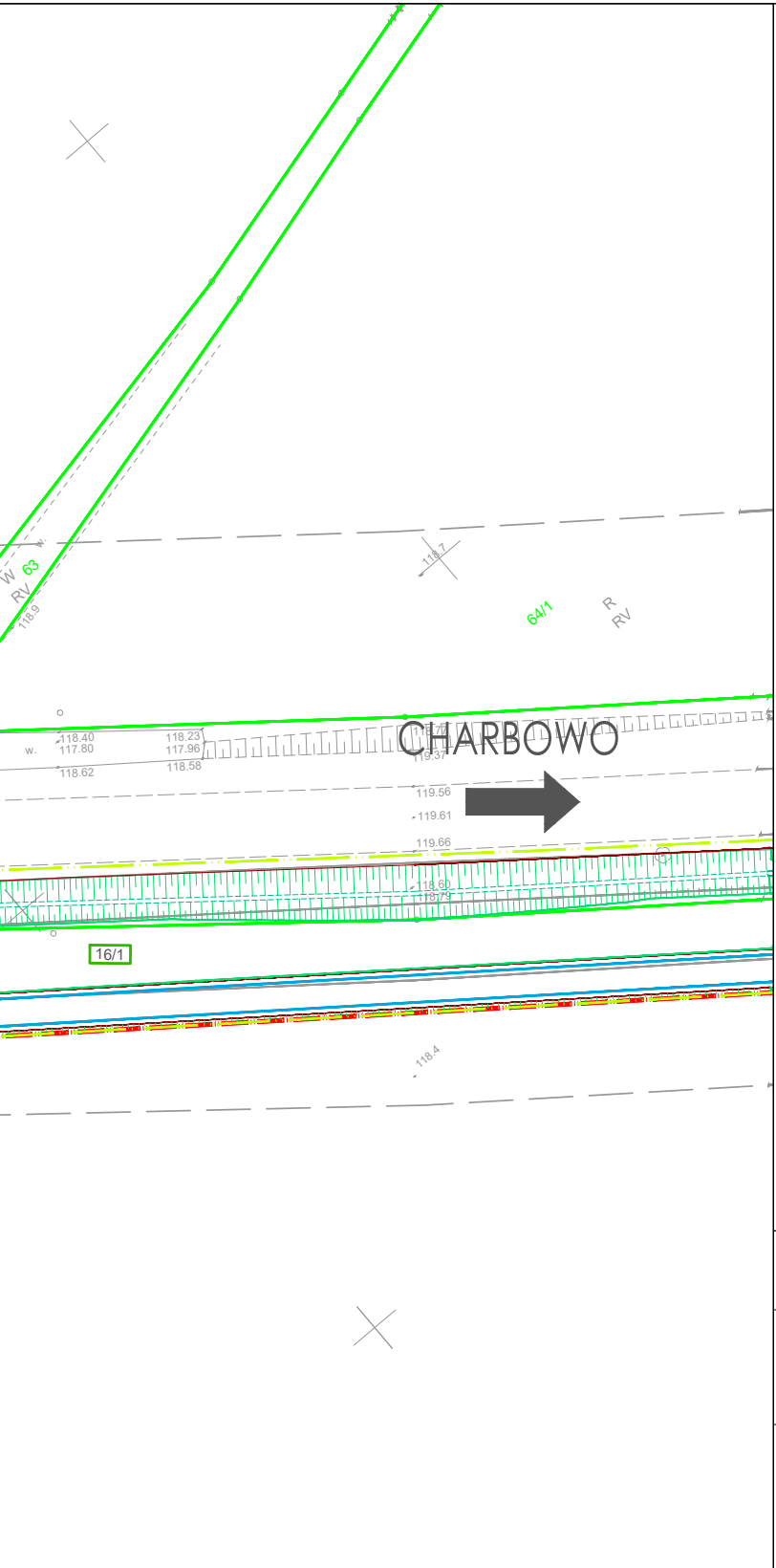
W 63
RV
118.9
64/1
R
RV
118.7
CHARBOWO
118.40
117.80
118.62
118.23
117.96
118.58
119.37
119.56
119.61
119.66
118.60
118.79
16/1
118.4

Legenda

- ━━━ - proj. krawężnik betonowy, typ uliczny 20x30x100cm, koloru szarego
- ▬ ▬ ▬ - proj. krawężnik betonowy, typ uliczny 20x30x100cm (obniżony h=2cm)
- — — — - proj. krawężnik betonowy 20x22x100cm (najazdowy)
- - - - - - proj. opornik betonowy 12x25x100 cm (wtopiony)
- ═ ═ ═ - proj. ściek międzyjezdniowy z 2 rzędów betonowej kostki brukowej koloru szarego
- ─── - proj. obrzeże betonowe 8x30x100 cm
- ─── - proj. krawędź pobocza
- — — — - proj. krawędź jezdni
- ─•─•─ - proj. balustrada ochronna U-11a
- ▭▭▭ - proj. krawężnik peronowy
- - proj. przebudowa rowu
- ┼┼┼┼┼┼┼┼┼┼ - ogrodzenie po przestawieniu
- ─·─·─ - proj. ściek przykrawężnikowy wg odrębnego opracowania
- 910 - nr działek przeznaczonych pod inwestycję - teren który jest własnością Województwa
- ~~907~~ - nr działek przeznaczonych pod inwestycję do podziału
- 105/46 - nr działek po podziale przeznaczonych pod inwestycję
- 105/48 - nr działek po podziale poza inwestycją
- 961 - nr działek przeznaczonych pod inwestycję - teren niezbędny do dokonania przebudowy dróg innych kategorii
- ━ ━ ━ - GRANICA TERENU NIEZBĘDNEGO DLA OBIEKTÓW BUDOWLANYCH, W TYM:
- ━ ━ ━ - zakres inwestycji - linia rozgraniczająca
- ━ ━ ━ - zakres inwestycji - nieruchomości poza liniami rozgraniczającymi, dla których ustala się obowiązek dokonania przebudowy dróg innych kategorii

WYKONAWCA Biuro Projektowo - Konsultingowe MKM - PROJEKT inż. Marcin Kuciak ul. Długa 14/6 61-850 Poznań tel. 61-415-25-21, 603-054-181	Stadium	PROJEKT BUDOWLANY		
	Tytuł rysunku	MAPA PRZEDSTAWIAJĄCA PROPONOWANY PRZEBIEG DROGI Z ZAZNACZONYM TERENEM NIEZBĘDNYM DLA OBIEKTÓW BUDOWLANYCH ORAZ ISTNIEJĄCE UZBROJENIE TERENU		
INWESTOR Zarząd Województwa Wielkopolskiego al. Niepodległości 34 61-714 Poznań	Stanowisko	Imię i nazwisko	Nr uprawnień	Specjalność
	Br. drogowa i sanitarna (KD) Projektant	inż. Marcin Kuciak	WKP/0260/PWOD/08	Projektowanie i kierowanie robotami budowlanymi bez ograniczeń w specjalności drogowej
	Sprawdzający	mgr inż. Jacek Bromber	WKP/0290/POOD/12	Projektowanie bez ograniczeń w specjalności drogowej
TEMAT Rozbudowa drogi wojewódzkiej nr 190 w zakresie budowy ścieżki rowerowej Zadanie 7: Ułanowo - Charbowo	Branża telekomunikacyjna Projektant	mgr inż. Dawid Szłapka	WKP/0184/PWOT/12	Projektowanie bez ograniczeń w specjalności telekomunikacyjnej
	Sprawdzający	mgr inż. Przemysław Iwański	DTT-TU/02234/02/U	Projektowanie bez ograniczeń w specjalności telekomunikacyjnej
	SKALA: 1:500	DATA SPORZĄDZENIA I SPRAWDZENIA: 04.2026	ARKUSZ NUMER:	2