

MAPA DO CELÓW PROJEKTOWYCH  
SKALA 1:500

Karta nr 10(18)  
Województwo: wielkopolskie  
Powiat: wrzesiński  
Jedn. ewid.: 303001\_2, Kołaczkowo  
Obręb: Wszebórz  
Sekcje: 6.172.17.09.2.2, 6.172.17.09.2.4  
6.172.17.10.1.1, 6.172.17.10.1.3  
Układ współrzędnych: "2000" (18)  
Układ wysokości: Kronstadt 86  
Id. zyt.: NGR.6640.2846.2016

Sporządził:  
PRZEDSIĘBIORSTWO USŁUG  
GEODEZYJNO-KARTOGRAFICZNYCH  
"GEOBIZ" mgr inż. Bartłomiej Siekanko  
66-300 Międzyrzecz, ul. Piastowska 400/10  
NP 596-158-41-92, www.geobiz.pl



Poświadczam, że niniejszy dokument został opracowany w wyniku prac geodezyjnych i kartograficznych, których rezultaty zawiera operat techniczny wpisany do ewidencji materiałów państwowego zasobu geodezyjnego i kartograficznego

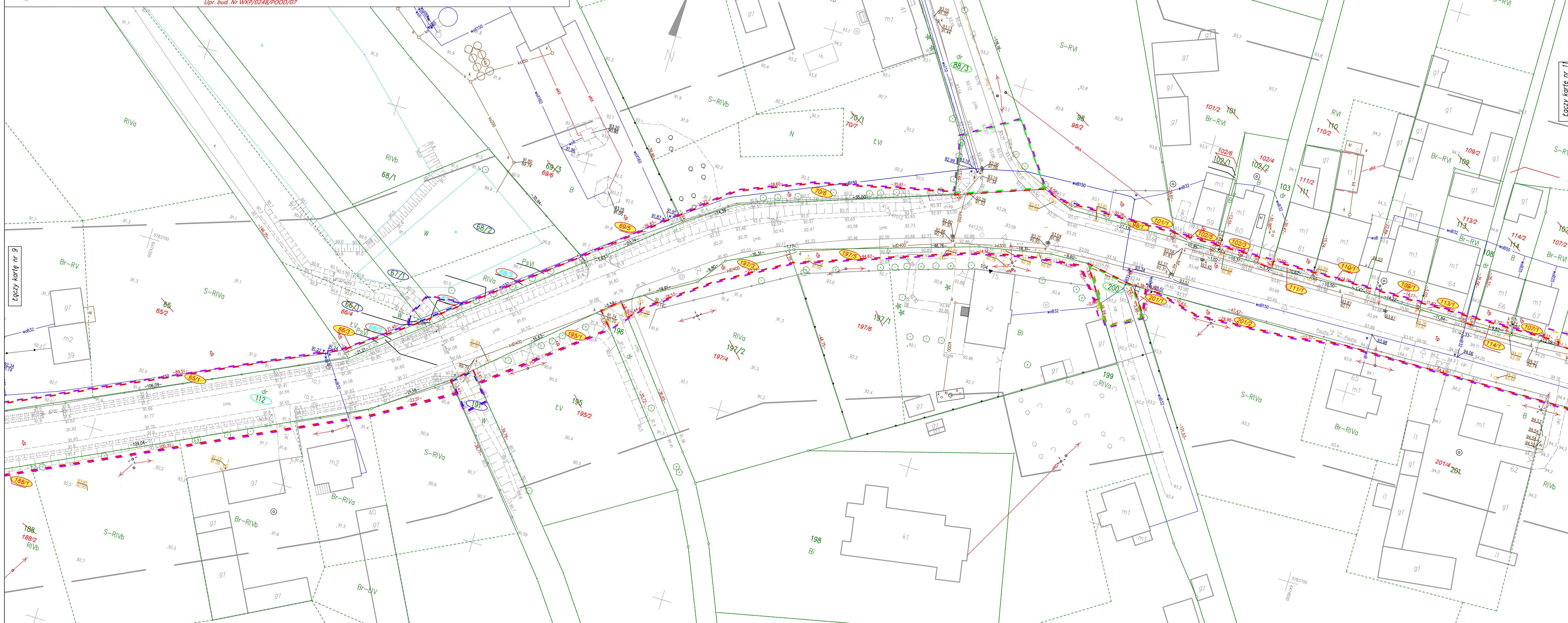
STAROSTA WRZESIŃSKI

P. 3030 2016 329  
z up. Starosty  
28 LUT 2018  
Małgorzata Nowaczyk  
Geodeta Powiatowy  
(imię, nazwisko i podpis osoby reprezentującej organ)

Potwierdzam, że kopia mapy do celów projektowych jest zgodna z oryginałem.  
LAFRENTZ POLSKA sp. z o.o.  
Poznań, ul. Zbąszczyńska 29  
KOORDYNATOR ZESPÓŁÓW PROJEKTOWYCH  
INŻYNIER PROJEKTANT

mgr inż. Michał Schmidt  
Upr. bud. Nr WKP/0248/POOD/07

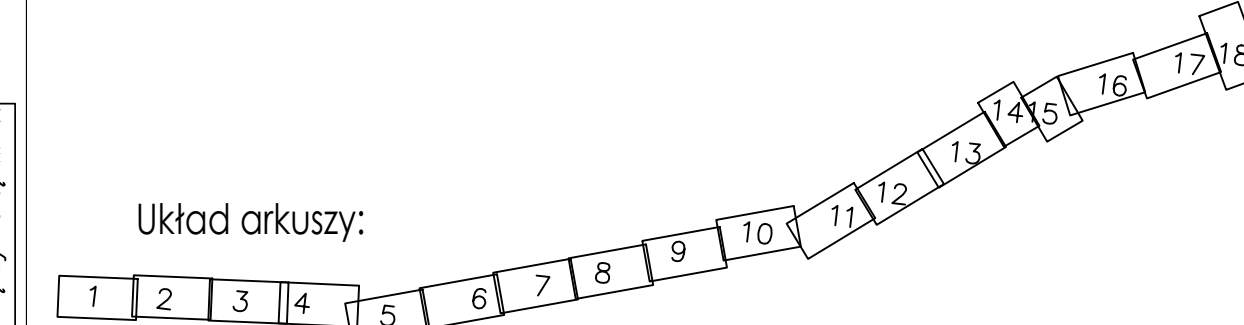
Stan aktualny na dzień: 17.02.2017 r.  
w zasięgu zlecenia



Legenda

- 53/2 istniejący numer działki
- 53/2 istniejący numer działki podlegający podziałowi
- 53/2 numer działki po podziale do przejścia pod inwestycję
- 53/2 numer działki istniejącej do przejścia w całości pod inwestycję
- 53/2 numer działki po podziale poza pasem drogowym
- 22/3 numer działki niezbędnych do budowy lub przebudowy innych dróg publicznych
- 22/3 numer działki będącej we władaniu inwestora
- 22/3 numer działki niezbędnych do budowy lub przebudowy urządzeń wodnych
- 22/3 numer działki niezbędnych do przejścia przez tereny wód płynących
- - - - - linie terenu niezbędnego dla obiektów budowlanych
- - - - - linie rozgraniczające teren inwestycji drogi wojewódzkiej
- - - - - teren niezbędny do budowy lub przebudowy innych dróg publicznych
- - - - - teren niezbędny do budowy lub przebudowy urządzeń wodnych
- - - - - lub urządzeń melioracji wodnych szczegółowych
- - - - - teren niezbędny do budowy lub przebudowy sieci uzbrojenia terenu
- - - - - teren niezbędny do budowy lub przebudowy żołądów
- - - - - teren niezbędny do przejścia przez tereny wód płynących

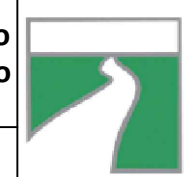
Układ arkuszy:



Rozbudowa drogi wojewódzkiej nr 441 Miłosław - Borzykowo na odcinku Mikuszewo - Borzykowo, teren gminy Kołaczkowo

Stadium: MATERIAŁY DO WNIOSKU O WYDANIE DECYZJI O ZEZWOLENIU NA REALIZACJE INWESTYCJI DROGOWEJ  
Tytuł: Mapa przedstawiająca proponowany przebieg drogi, z zaznaczeniem terenu niezbędnego dla obiektów budowlanych oraz istniejące uzbrojenie terenu

Wykonawca	Numer rysunku	1	Numer arkusza	10	Data opracowania	2018-04
Wojewódzki Zarząd Dróg Wojewódzkich w Poznaniu	Funkcja	Imię, nazwisko	Branża	Nr uprawnień	Specjalność	Podpis
ul. Włocławek 51 61-623 Poznań	Projektant	mgr inż. Michał Schmidt	drogowa	WKP/0248/POOD/07		
	Asystent projektanta	mgr inż. Łukasz Wichlacz				
	Asystent projektanta	mgr inż. Malwina Rogowska				
Inwestor	Sprawdzający	mgr inż. Tomasz Sobczak	drogowa	WKP/0248/POOD/04		



Skala rysunku  
1:500