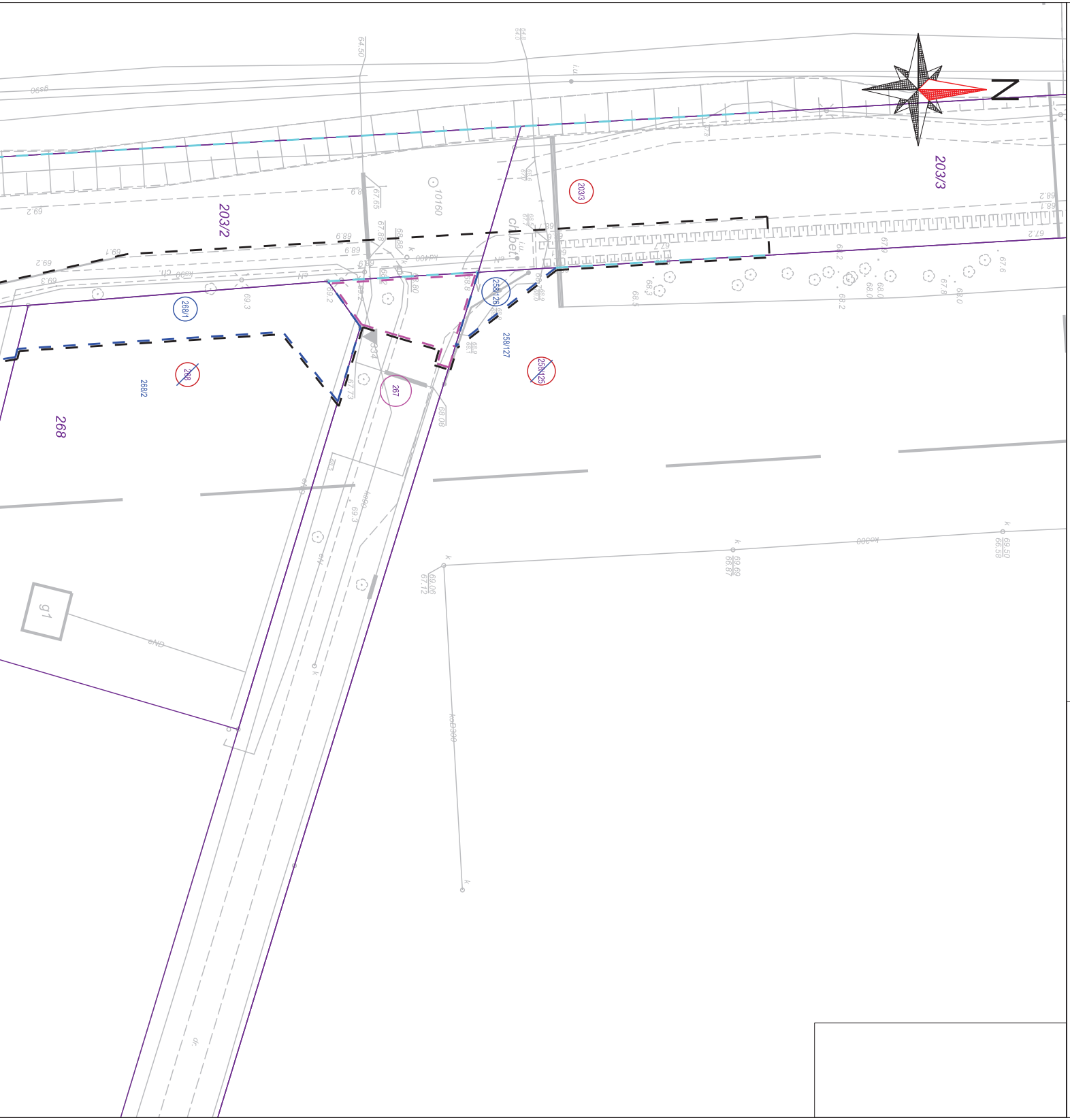
N
203/3
203/3
203/2
258/125
258/126
258/127
267
268
268/1
268/2
334
10160
chlbet.
g1
i.u.
k
kd300
koD300
dr.
69.50
66.58
69.69
66.87
69.06
67.12
68.08
67.65
67.88
68.88
68.80
64.50
69.2
69.3
68.9
68.5
68.3
68.2
68.0
67.8
67.6
67.2

LEGENDA:

448	- działki, na których zlokalizowana jest inwestycja
~~448~~	- działki podlegające podziałowi
448	- działki po podziale, na których zlokalizowana jest inwestycja
448	- działki po podziale, które pozostają u dotychczasowego właściciela
448	- działki, na których ustala się obowiązek przebudowy innej drogi publicznej
448	- działki, na których ustala się obowiązek przebudowy sieci uzbrojenia terenu
448	- działki, na których ustala się obowiązek budowy lub przebudowy urządzeń wodnych lub urządzeń melioracji wodnych
448	- działki, na których ustala się nieodpłatne przejście przez tereny kolejowe
———	- istn. granice działek
— — —	- linia terenu niezbędnego dla obiektów budowlanych
— — —	- linia rozgraniczająca teren inwestycji (projektowana)
— — —	- linia rozgraniczająca teren inwestycji (istniejąca)
— — —	- linia terenu, na którym ustala się obowiązek przebudowy innej drogi publicznej
— — —	- linia terenu, na którym ustala się obowiązek przebudowy sieci uzbrojenia terenu
— — —	- linia terenu, na którym ustala się obowiązek budowy lub przebudowy urządzeń wodnych lub urządzeń melioracji wodnych
— — —	- linia terenów, dla których ustala się nieodpłatne przejście przez tereny kolejowe

JEDNOSTKA PROJEKTOWA

SD PROJEKT s.c.
ul. Szymborska 10/8
60-254 Poznań

SD PROJEKT

NAZWA I ADRES INWESTORA

Zarząd Województwa Wielkopolskiego
al. Niepodległości 34
61-714 Poznań

TEMAT OPRACOWANIA:	Rozbudowa drogi wojewódzkiej nr 196 obejmująca budowę ciągu pieszo-rowerowego i ścieżki rowerowej wraz z oświetleniem na odcinku od Czerwonaka do Miękowa, gm. Czerwonak z przebudową kolidującej infrastruktury technicznej

DATA:	marzec 2020 r.	*SKALA:*	1:500
TYTUŁ RYSUNKU	MAPA Z PROPONOWANYM PRZEBIEGIEM DROGI	*RYS. NR*	2

plik projektowy: 511_ps_08.dgn PDF: 511_ps_08_ZRID_297mm_k.pdf

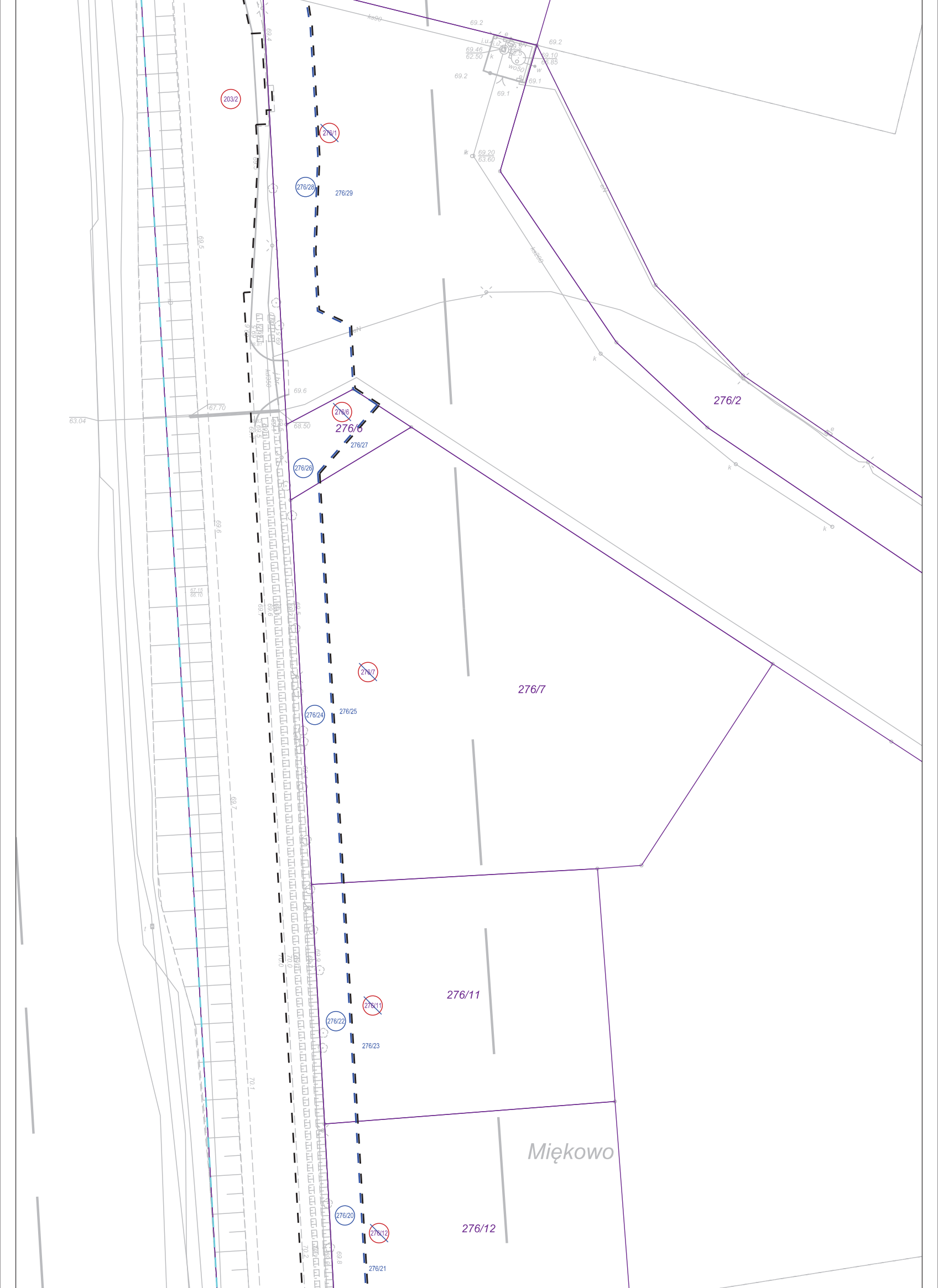
203/2
276/1
276/28
276/29
276/2
276/6
276/6
276/27
276/26
276/7
276/7
276/24
276/25
276/11
276/11
276/22
276/23
276/12
276/12
276/20
276/21
Miękowo
69.2
69.2
69.2
69.46
62.50
69.10
66.85
69.5
62.5
wo50
69.1
69.1
69.20
63.60
i.u.
i.u.
e
e
k
w
69.4
69.5
69.6
69.7
70.1
70.0
70.2
69.8
69.6
68.50
67.70
63.04
67.15
66.10
69.5
69.9
kd200
ks90

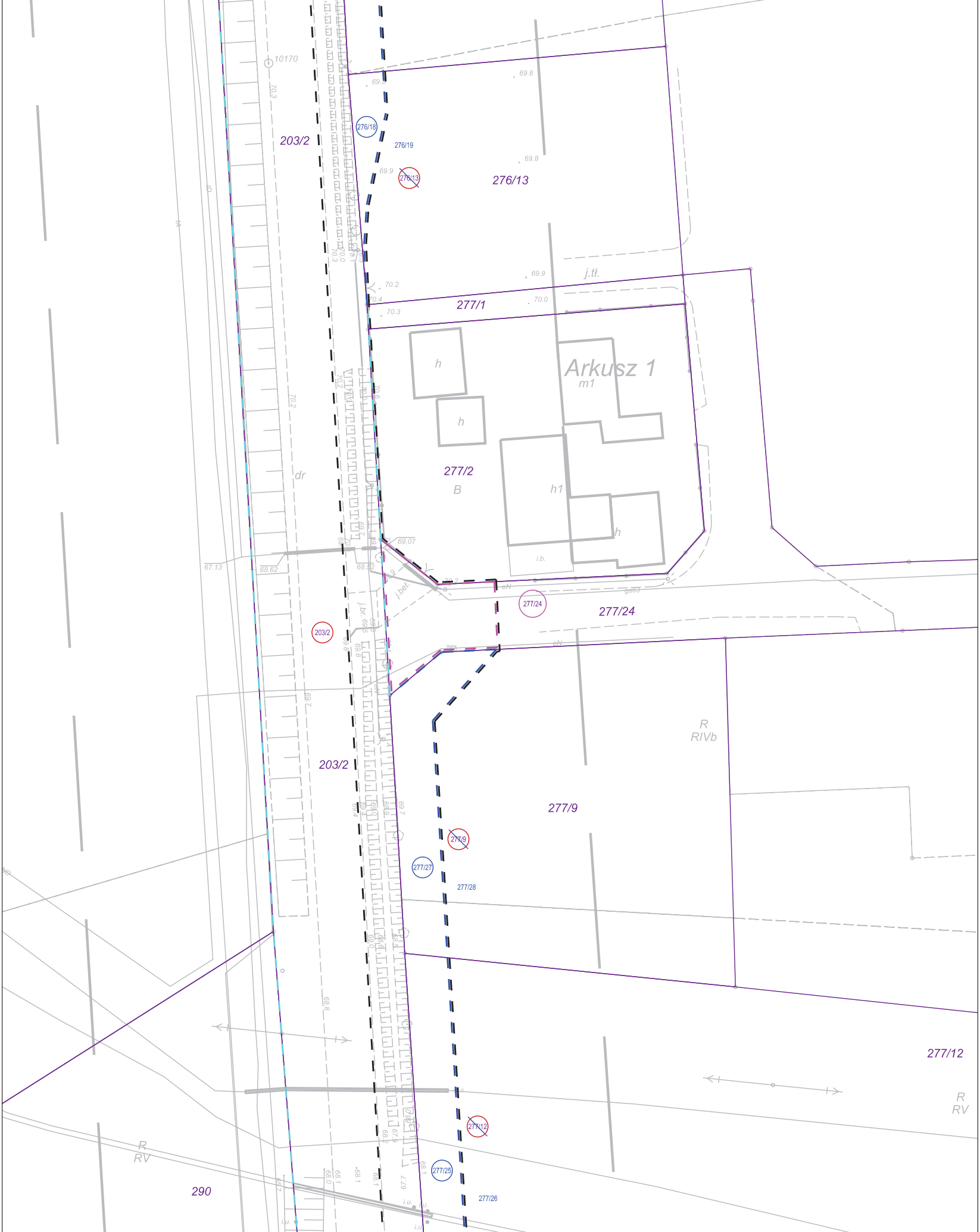

10170
70.3
203/2
276/18
276/19
69.6
69.8
276/13
276/13
69.9
j.tł.
70.2
70.4
70.3
70.0
277/1
Arkusz 1
m1
h
h
277/2
B
h1
h
i.b.
dr
70.2
69.07
67.13
68.62
68.59
j.bet.
j.br. 69.5
203/2
277/24
277/24
R
RIVb
203/2
277/9
277/9
277/27
277/28
68.8
277/12
277/12
R
RV
R
RV
290
277/25
277/26
i.u.

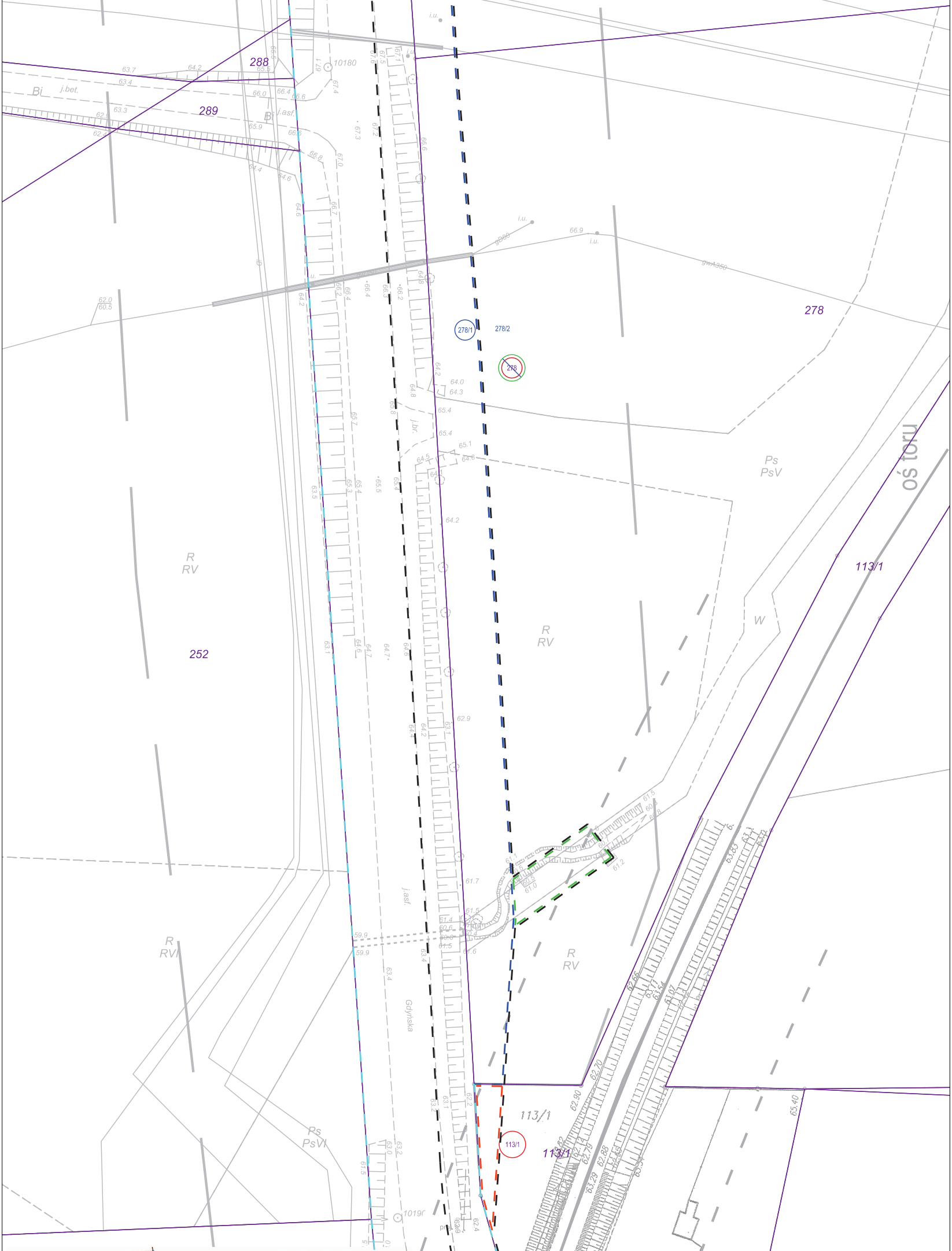
288
289
Bi
j.bet.
j.asf.
10180
i.u.
278
278/1
278/2
278
gwA350
Ps
PsV
R
RV
252
R
RV
W
113/1
oś toru
j.br.
R
RV
R
RVI
Ps
PsVI
j.asf.
Gdyńska
113/1
113/1
113/1
1019(

MAPA TERENU KOLEJOWEGO

Mapa do celów projektowych

skala 1:500

Linia Nr 356 Poznań Wschód - Bydgoszcz
Szlak km. 8+300 – 8+600

DER: KNPo2.6310.351.2018
Województwo: wielkopolskie
Gmina: Czerwonak
Obręb: Miękowo

Poziom odniesienia: **AMSTERDAM**
Układ współrzędnych: **2000/6**

Stan aktualny na dzień: **18.06.2018**

wykonawca:

inż. Robert Naroźniak
GEODETA UPRAWNIONY
uprawnienia zawodowe
nr 21472

GEO-KART Spółka z ograniczoną odpowiedzialnością
ul. 28 Czerwca 1956 r. 223/229
61-485 Poznań
tel. 603-093-563 tel. 504-136-574
NIP 783-169-93-31 REGON 302425651

PKP S.A.
Oddział Gospodarowania Nieruchomościami
w Poznaniu
Kolejowy Ośrodek Dokumentacji Geodezyjnej
i Kartograficznej w Poznaniu
W obszarze oznaczonym na mapie linią
....
potwierdzono w terenie aktualność treści kolejowej mapy sytuacyjno-wysokościowej. Dokumenty potwierdzające aktualność zostały przyjęte do zasobu w dniu
...27.07.2018... i zaewidencjonowano pod nr
....
Niniejsza mapa może służyć
do celów projektowych
Poznań, dn. ....
27.07.2018

GEODETA UPRAWNIONY
mgr inż. Zbigniew Siełkowski
nr uprawn. zawod. 9101

NACZELNIK
Wydziału Geodezji
i Regulacji Stanów Prawnych
Iwona Staśkiewicz

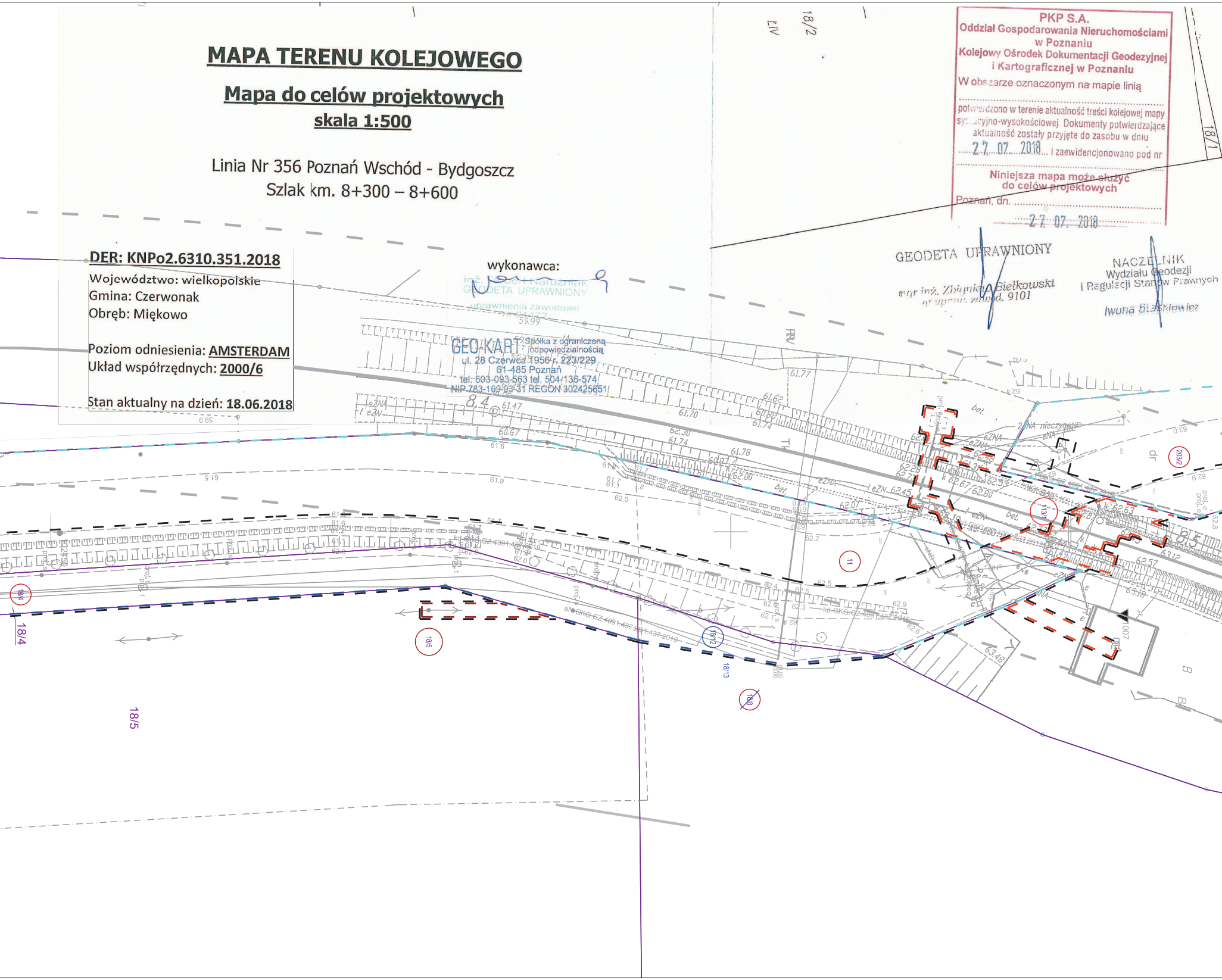
18/1
18/2
ŁIV
RV
Tk
dr
B
203/2
113/1
11
1007
18/8
18/12
18/13
18/5
18/4
8.4
bet.
61.77
61.62
61.70
61.74
61.78
61.47
60.67
61.6
61.9
62.00
62.07
62.2
62.4
62.5
62.9
62.6
63.48
62.8
63.12
62.57
59.99
proj. e
proj. s
proj. t
eZNA
eZN

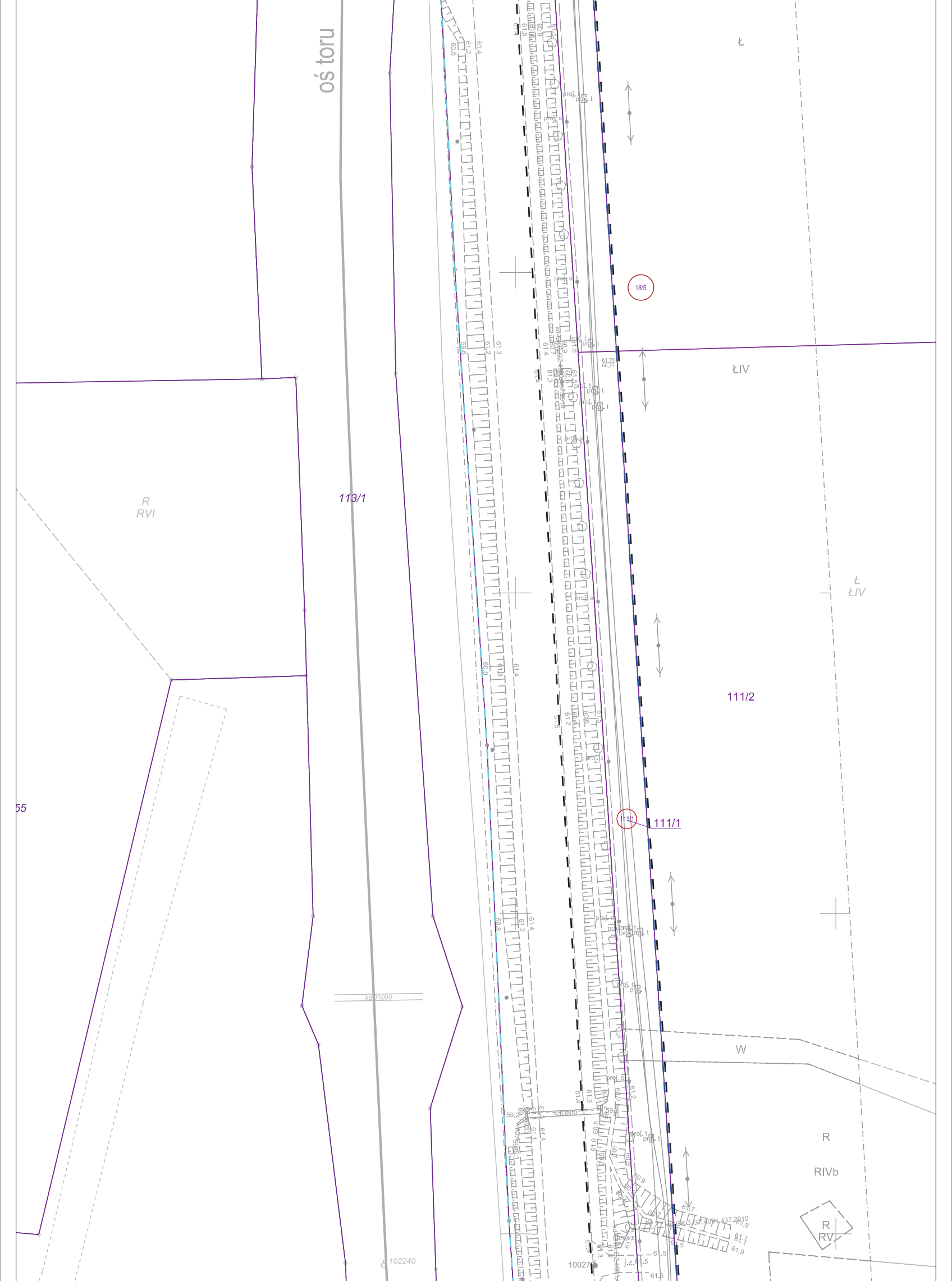

oś toru
Ł
18/5
ŁIV
R
RVI
113/1
Ł
ŁIV
111/2
55
111/1
111/1
W
R
RIVb
R
RV
kd01000
kd0800
102240
10027
j.z. 61.5

GKG.GZZ.4071.4743.2020
Województwo : wielkopolskie
Powiat : poznański
Jednostka ewidencyjna:302104_2.Czerwonak
Obręb: 302104_2.0002.Czerwonak ark.21
302104_2.0012.Miękowo
Sekcja: 6.179.12.07.4.3 : 6.179.12.12.2.1;2.3;4.1

Układ współrzędnych:2000
Układ wysokości : Amsterdam 55
Służebności : nie badano
Zakres aktualizacji : linia ——— ——— ———
Stan aktualny na dzień 20,03,2020r.

Nie wyklucza się istnienia w terenie nie wykazanych na niniejszej mapie urządzeń podziemnych ,które nie były zgłoszone do inwentaryzacji lub o których brak jest informacji w instytucjach branżowych.
Kolorem czerwonym zaznaczono punkty osnowy geodezyjnej,które podlegają ochronie.
Zgodnie z art.48 pkt.3 ustawy z dn.17 maja1989.Prawo geodezyjne i kartograficzne(dz.U.z2010r. Nr193 poz1287ze zm.)kto(...)niszczy,uszkadza i przemieszcza znaki geodezyjne(...)podlega karze grzywny.

GEODETA UPRAWNIONY
Leszek Storożuk
62-041 Puszczykowo, ul. Powstańców Wlkp. 13 b
tel. 061 8133 440, kom. 0602 776 893
NIP 783-001-61-69 REGON 004815064 Nr Upr. 11881

Poświadcza się, że niniejszy dokument został opracowany w wyniku prac geodezyjnych i kartograficznych, których rezultaty zawiera operat techniczny wpisany do ewidencji materiałów państwowego zasobu geodezyjnego i kartograficznego

STAROSTA POZNAŃSKI

P.3021.2020.4614.....................................
(Identyfikator ewidencyjny materiału zasobu – operatu technicznego)

Z up. STAROSTY POZNAŃSKIEGO
03 -04- 2020
(Data wpisania operatu technicznego do ewidencji materiałów zasobu)

Anna Juszkiewicz
Kierownik Zespołu Mapy Numerycznej
Powiatowego Ośrodka Dokumentacji
Geodezyjnej i Kartograficznej
(imię i nazwisko osoby reprezentującej organ)

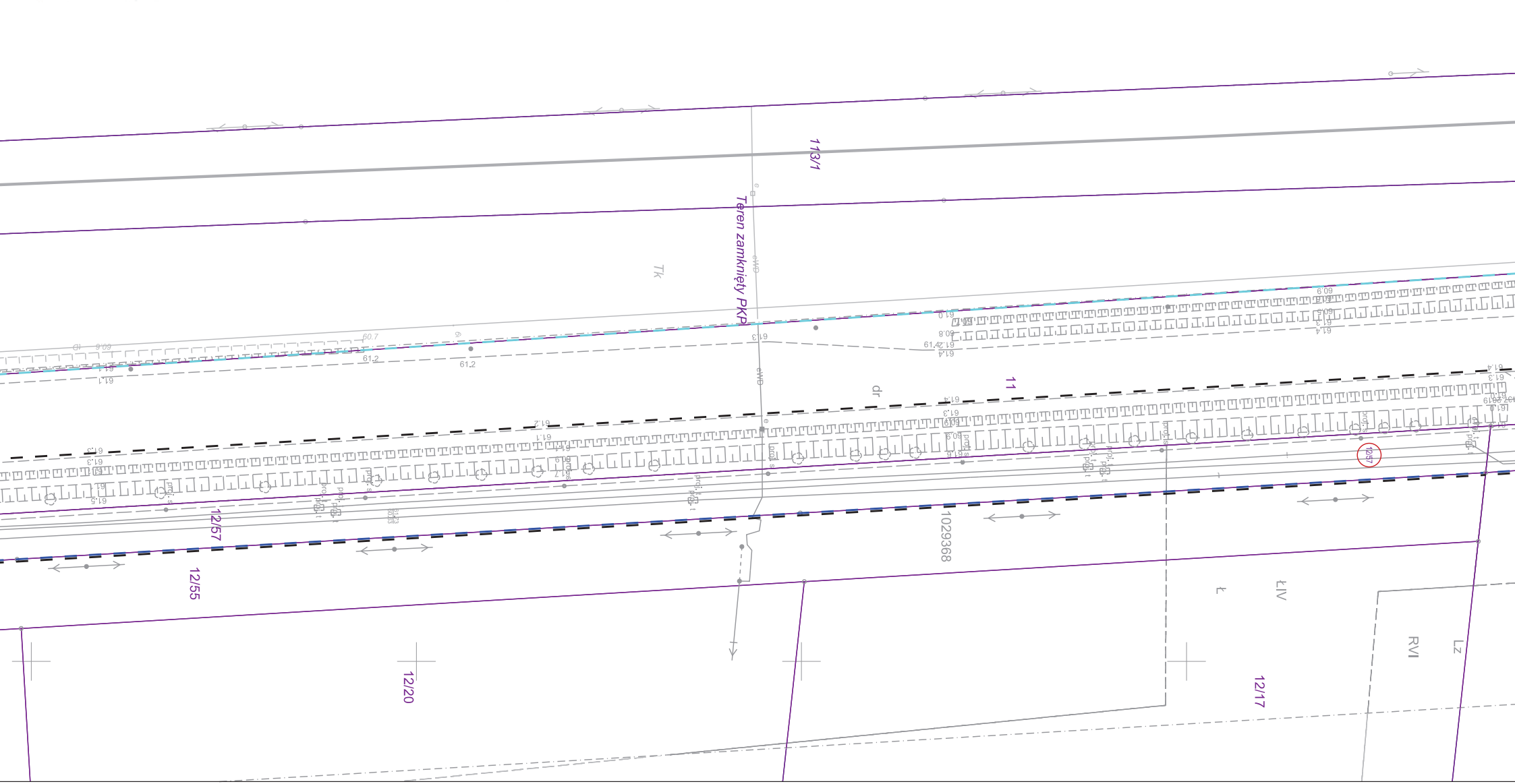
113/1
Teren zamknięty PKP
Tk
eWD
dr
11
1029368
12/57
12/55
12/20
12/17
ŁIV
Ł
RVI
Lz
proj. s
proj. t
61.4
61.3
61.2
61.1
61.0
60.9
60.8
61.5

MAPA DO CELÓW PROJEKTOWYCH

SKALA 1: 500

Województwo: **wielkopolskie**
Powiat: **poznański**
Nazwa jednostki ewidencyjnej: **Czerwonak**
Identyfikator jednostki ewid.: **302104_2**
Nazwa obrębu ewidencyjnego: **Miękowo**
Identyfikator obrębu ewid.: **302104_2.0012**
Miejscowość: **Miękowo**
Numer działki: **wg.zasięgu**
Sekcja: **6.179.12.07.2.1; 2.3; 4.1; 4.3;**
6.179.12.12.2.1; 2.3; 4.1
KERG: **GKG.GZ.4071.11215.2018**
Aktualizowany obszar: :

Stan aktualny na dzień 30.07.2018r.

inż. Robert Narożniak
GEODETA UPRAWNIONY
uprawnienia zawodowe
nr 21472

Noeżniak

GEO-KART Spółka z ograniczoną odpowiedzialnością
ul. 28 Czerwca 1956 r. 223/229
61-485 Poznań
tel. 603-093-563 tel. 504-136-574
NIP 783-169-93-31 REGON 302425651

STAROSTA POZNAŃSKI

Poświadcza się, że niniejszy dokument został opracowany w wyniku prac geodezyjnych i kartograficznych, których rezultaty zawiera operat techniczny wpisany do ewidencji materiałów państwowego zasobu geodezyjnego i kartograficznego

STAROSTA POZNAŃSKI

P.3021.2018. 10488

(Identyfikator ewidencyjny materiału zasobu – operatu technicznego)

0 8 -08- 2018

(Data wpisania operatu technicznego do ewidencji materiałów zasobu)

Z up. STAROSTY POZNAŃSKIEGO

Paweł Pawiński
Główny Specjalista
Powiatowego Ośrodka Dokumentacji
Geodezyjnej i Kartograficznej w Poznaniu

(Imię, nazwisko i podpis osoby reprezentującej organ)

Układ współrzędnych prostokątnych płaskich	2000
Układ wysokości	Amsterdam

Nie ustalono obciążeń służebnościami gruntowymi

Nie wyklucza się istnienia w terenie innych nie wykazanych na niniejszej mapie urządzeń podziemnych, które nie były zgłoszone do inwentaryzacji lub o których brak jest informacji w instytucjach branżowych.

Kolorem czerwonym zaznaczono punkty osnowy geodezyjnej, które podlegają ochronie. Zgodnie z art. 48 pkt 3 ustawy z dnia 17 maja 1989 r. Prawo geodezyjne i kartograficzne (Dz.U. z 2010 r., Nr 193, poz. 1287 ze zm.), kto (...) niszczy, uszkadza i przemieszcza znaki geodezyjne (...) podlega karze grzywny

---

MAPA DO CELÓW PROJEKTOWYCH

skala 1:500

GEODETA UPRAWNIONY
Leszek Storożuk
62-041 Puszczykowo, ul. Powstańców Wlkp. 13 b
tel. 061 8133 440, kom. 0602 776 893
NIP 783-004-61-69 REGON 004815084 Nr Upr. 11881

GKG.GZ.4071.20095.2019
Województwo : wielkopolskie
Powiat : poznański
Jednostka ewidencyjna:302104_2.Czerwonak
Obręb: 302104_2.0012.Miękowo
Sekcja: 6.179.12.07.4.3;12.2.1

Układ współrzędnych:2000
Układ wysokości : Amsterdam 55
Służebności : nie badano
Zakres aktualizacji : linia
Stan aktualny na dzień 19,12,2019r.

Nie wyklucza się istnienia w terenie nie wykazanych na niniejszej mapie urządzeń podziemnych ,które nie były zgloszone do inwentaryzacj lub o których brak jest informacji w instytucjach branżowych.
Kolorem czerwonym zaznaczono punkty osnowy geodezyjnej,które podlegają ochronie.
Zgodnie z art.48 pkt.3 ustawy z dn.17 maja1989.Prawo geodezyjne i kartograficzne(dz.U.z2010r. Nr193 poz1287 ze zm.)kto(...)niszczy,uszkadza i przemieszcza znaki geodezyjne(...)podlega karze grzywny.

Poświadcza się, że niniejszy dokument został opracowany w wyniku prac geodezyjnych i kartograficznych, których rezultaty zawiera operat techniczny wpisany do ewidencji materiałów państwowego zasobu geodezyjnego i kartograficznego

STAROSTA POZNAŃSKI

P.3021.2019. 17227

(identyfikator ewidencyjny materiału zasobu – operatu technicznego)

20 -12- 2019

(Data wpisania operatu technicznego do ewidencji materiałów zasobu)

Z up. STAROSTY POZNAŃSKIEGO

Krzysztof Sobczak
Kierownik Zespołu Weryfikacji Dokumentacji Technicznej
Powiatowego Ośrodka Dokumentacji
Geodezyjnej i Kartograficznej w Poznaniu

(imię i nazwisko osoby reprezentującej organ)

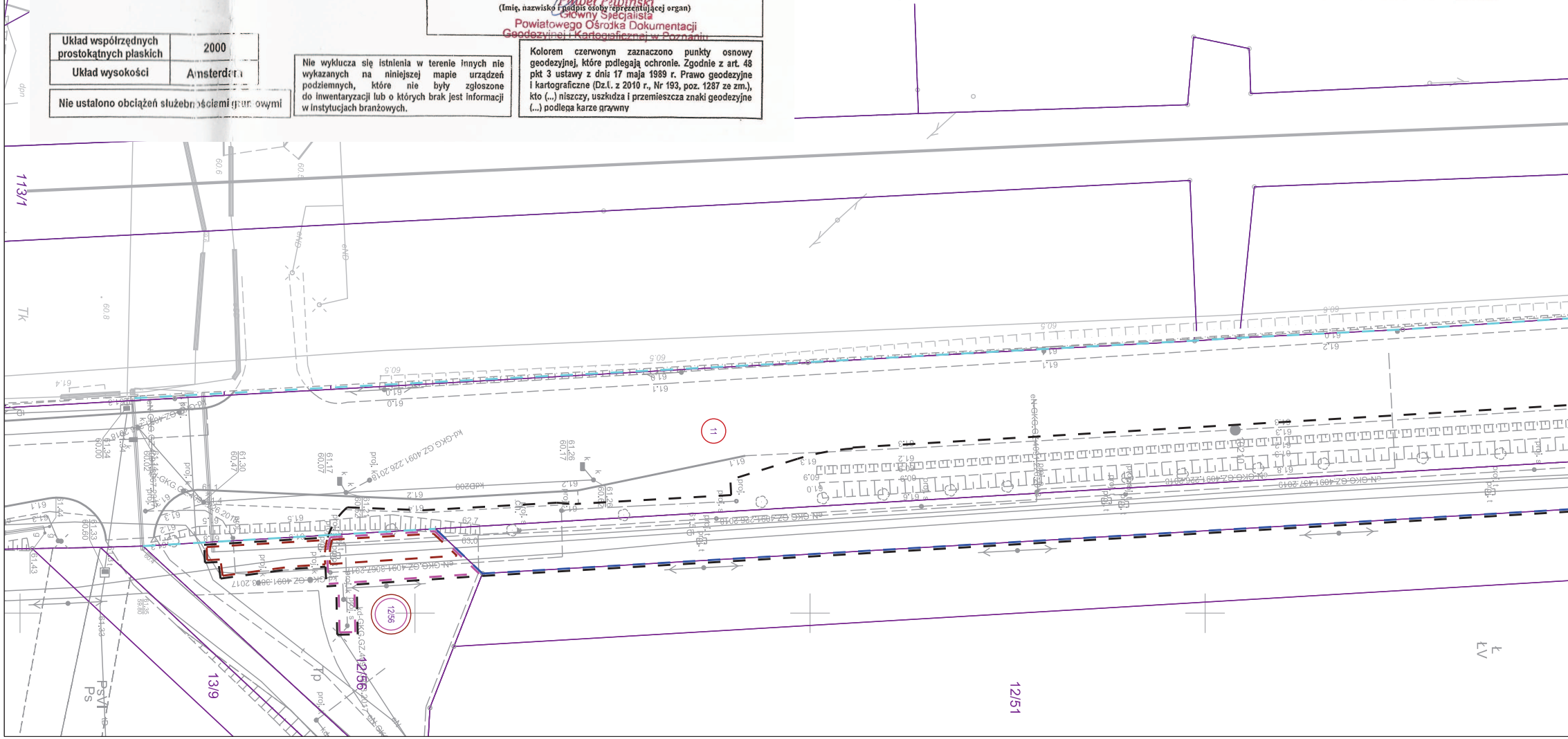
113/1
Tk
dpn
eND
11
12/51
12/56
13/9
Tp
PsVI
Ps
ŁV
kdD200
kd-GKG.GZ.4091.226.2018
eN-GKG.GZ.4091.437.2019
eN-GKG.GZ.4091.226.2018
kd-GKG.GZ.4091.3067.2017
proj.
proj. s
proj. t
proj. k
61.26
60.17
61.17
60.07
61.30
60.47
61.34
60.00
61.33
60.60
61.44
61.43
60.5
60.6
60.8
61.0
61.1
61.2
61.3