








LEGENDA

- stacja 
- przystanek osobowy 
- posterunek odgałęźny 
- Linie rozgraniczające inwestycji 

GRANICE ADMINISTRACYJNE

- granica gminy 
- granica obrębu 
- granica arkusza 

OBSZARY ADMINISTRACYJNE

- Gmina: Krzyż
- Obręb: Łokacz Wielki

- Gmina: Drezdenko
- Obręb: Drawiny



Projekt: Opracowanie studium dotyczącego przygotowania projektu Modernizacja linii kolejowej E59 na odcinku Poznań - Szczecin - Świnoujście	Nr projektu: TEN-T 2004-PL-92602-S
---	---------------------------------------

Załącznik do wniosku o wydanie decyzji o ustaleniu lokalizacji
linii kolejowej dla linii E59

Tytuł rysunku: Linie rozgraniczające inwestycji woj. wielkopolskie, pow. czarnkowsko - Krzyż - Drawiny trzcianecki KM od 87+100 do 87+900	Data: 07.2007
	Skala: 1:5000
	Nr rysunku: LOT E_01
Opracował: Zespół Scetauroute	Podpis:
Kierownik projektu: Scott Kunitani	Podpis: