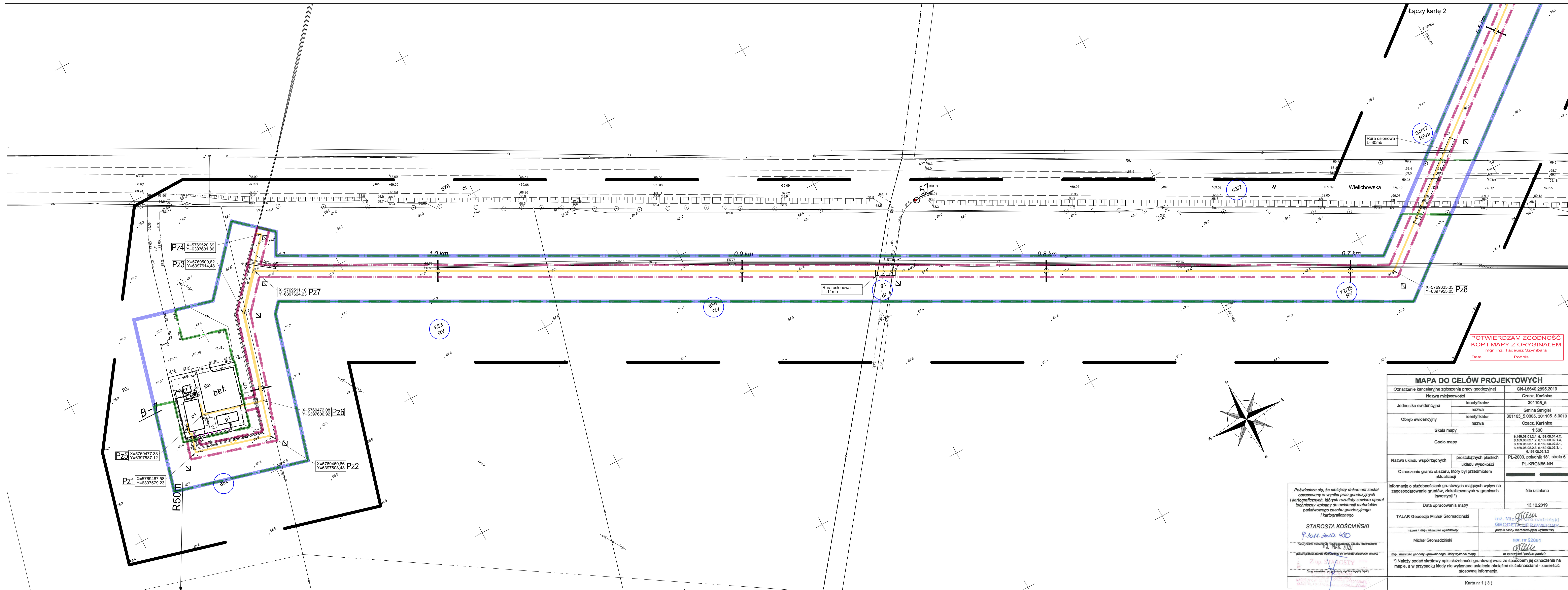

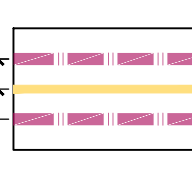
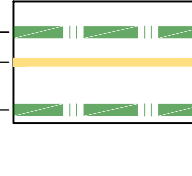

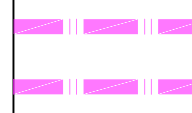

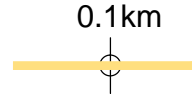




Załącznik nr 1
do decyzji
Wojewody Wielkopolskiego
Nr 1/2020 z dnia 29 lipca 2020 r.

z up. Wojewody Wielkopolskiego
Marcin Karpiński
Zastępca Dyrektora
Wydziału Infrastruktury i Rolnictwa

Dokument podpisany kwalifikowanym podpisem elektronicznym.



- LEGENDA:**
-  - trasa projektowanego gazociągu DN100 wraz z infrastrukturą towarzyszącą
 -  - linie określające strefę kontrolowaną dla projektowanego gazociągu dla których wydanie decyzji o ustaleniu lokalizacji inwestycji wywołuje skutki z Art.24 ust.1 (Dz.U.2019.1554 z p.zm) - 4m (2x2m od osi gazociągu)
 -  - linie określające pas montażowy dla projektowanego gazociągu dla których wydanie decyzji o ustaleniu lokalizacji inwestycji wywołuje skutki z Art.24 ust.1 (Dz.U.2019.1554 z p.zm) - 15m (5m+10m od osi gazociągu)
 -  - Linie określające teren objęty inwestycją Art.10 ust.1 pkt 1 ujęte we wniosku o wydanie decyzji o ustaleniu lokalizacji inwestycji zgodnie z Art.6 ust.1 pkt 1
 -  - linie rozgraniczające teren inwestycji (A - B ... G - H) - dla których wydanie decyzji o ustaleniu lokalizacji inwestycji wywołuje skutki zgodnie z art 20 ust.1
 -  - linia określająca odległość podstawową od odwertu o promieniu R=50m (§161 ust.1 Dz.U.2014.812) dla której wydanie decyzji o ustaleniu lokalizacji inwestycji wywołuje skutki z Art.24 ust.1 (Dz.U.2019.1554 z p.zm)
 -  0.1km - oznaczenie kilometrażu projektowanego gazociągu
 -  -Pz1 - nr poziomego załamania projektowanego gazociągu wraz ze współrzędnymi XY
 -  - nieruchomość objęta wnioskiem

POTWIERDZAM ZGODNOŚĆ KOPII MAPY Z ORYGINAŁEM
mgr inż. Tadeusz Szymbara
Data: Podpis:

MAPA DO CELÓW PROJEKTOWYCH		
Oznaczenie kancelaryjne zgłoszenia pracy geodezyjnej		GN-1.6640.2895.2019
Nazwa miejscowości Czarcz, Kartńskie		
Jednostka ewidencyjna	identyfikator	301105_5
	nazwa	Gmina Śmigiel
Obszr ewidencyjny	identyfikator	301105_5.0005, 301105_5.0010
	nazwa	Czarcz, Kartńskie
Skala mapy 1:500		
Godło mapy		
Nazwa układu współrzędnych prostokątnych płaskich układu wysokości PL-2000, południk 18°, strefa 6		
Oznaczenie granic obszaru, który był przedmiotem aktualizacji		
Informacje o służebnościach gruntowych mających wpływ na zagospodarowanie gruntów, zlokalizowanych w granicach inwestycji *)		
Data opracowania mapy 13.12.2019		
TALAR Geodezja Michał Gromadziński	inż. Michał Gromadziński GEODETA PRACOWNIKOWY	UPC nr 22891
Michał Gromadziński	UPC nr 22891	

Podawca oświadcza, że niniejszy dokument został opracowany w wyniku prac geodezyjnych i kartograficznych, których rezultaty zawiera operat techniczny wpisany do ewidencji materiałów państwowego zasobu geodezyjnego i kartograficznego

STAROSTA KOŚCIAŃSKI
9.3.2020. 2020. 430
13. MAR. 2020

inż. i materiały geodezyjne opracowane, który wykonał mapę
*) Należy podać skróty opis służebności gruntowej wraz ze sposobem jej oznaczenia na mapie, a w przypadku kiedy nie wykonano ustalenia obciążeń służebnościami - zamieścić stosowną informację.

Projektował	mgr inż. Tadeusz Szymbara	Inwestor	P.G.Ni.G. S.A. w Warszawie
Projektował		Inwestycja	ZAGOSPODAROWANIE ODWERTU BOŃSKO-30
Projektował		Tytuł rysunku	PROJEKT ZAGOSPODAROWANIE TERENU
Data oprac.	03.2020r	ETAP	DECYZJA USTALENIA LOKALIZACJI INWESTYCJI
Podziela	1:500	Biuro projektowe:	Projektowanie Gaz-Naft
Format	A4/Lok.	Wykonawca:	NDI ENERGY Sp. z o.o.
		Nr rysunku	DL-2.0
		Zastępuje rys. nr	