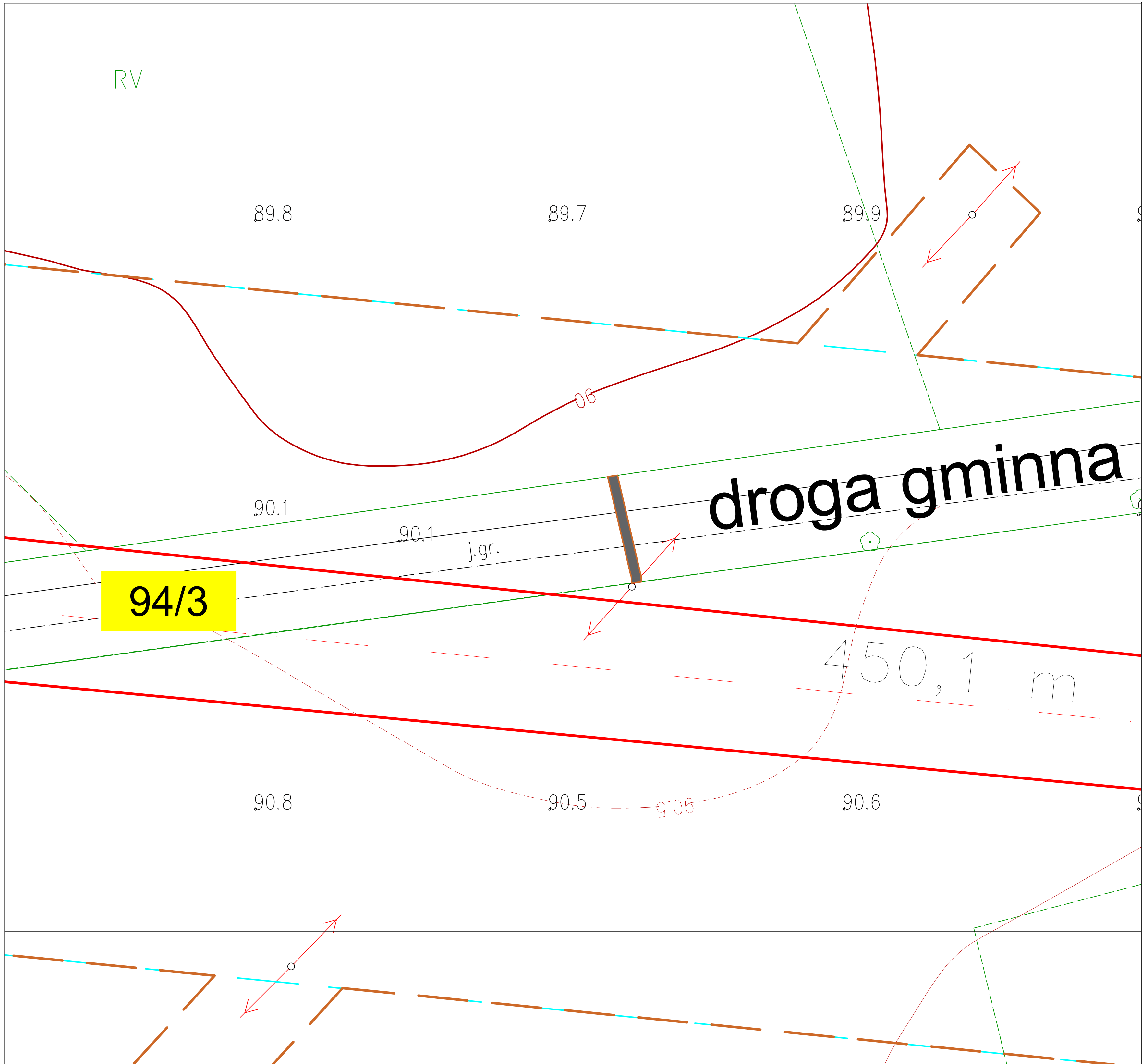

ZAKRES OPRACOWANIA

- Nie ustalono służebności gruntowych z uwagi na charakter inwestycji.
- Kontur użytku gruntowego, koloru czerwonego, opisany (Ls, Lz itp.) nie jest ujawniony w bazie danych ewidencji gruntów i budynków.
- Obiekty oznaczone symbolem [O] stanowią krzew.
- Redakcja znaków zgodna z rozporządzeniem MAiC z dnia 2 listopada 2015 r. w sprawie bazy danych obiektów topograficznych oraz mapy zasadniczej.
- Nie wyklucza się istnienia w terenie sieci uzbrojenia podziemnego, nie zgłoszonych do inwentaryzacji lub o których brak jest informacji w treści materiałów z ODGiK.

Szkic przeglądowy arkuszy

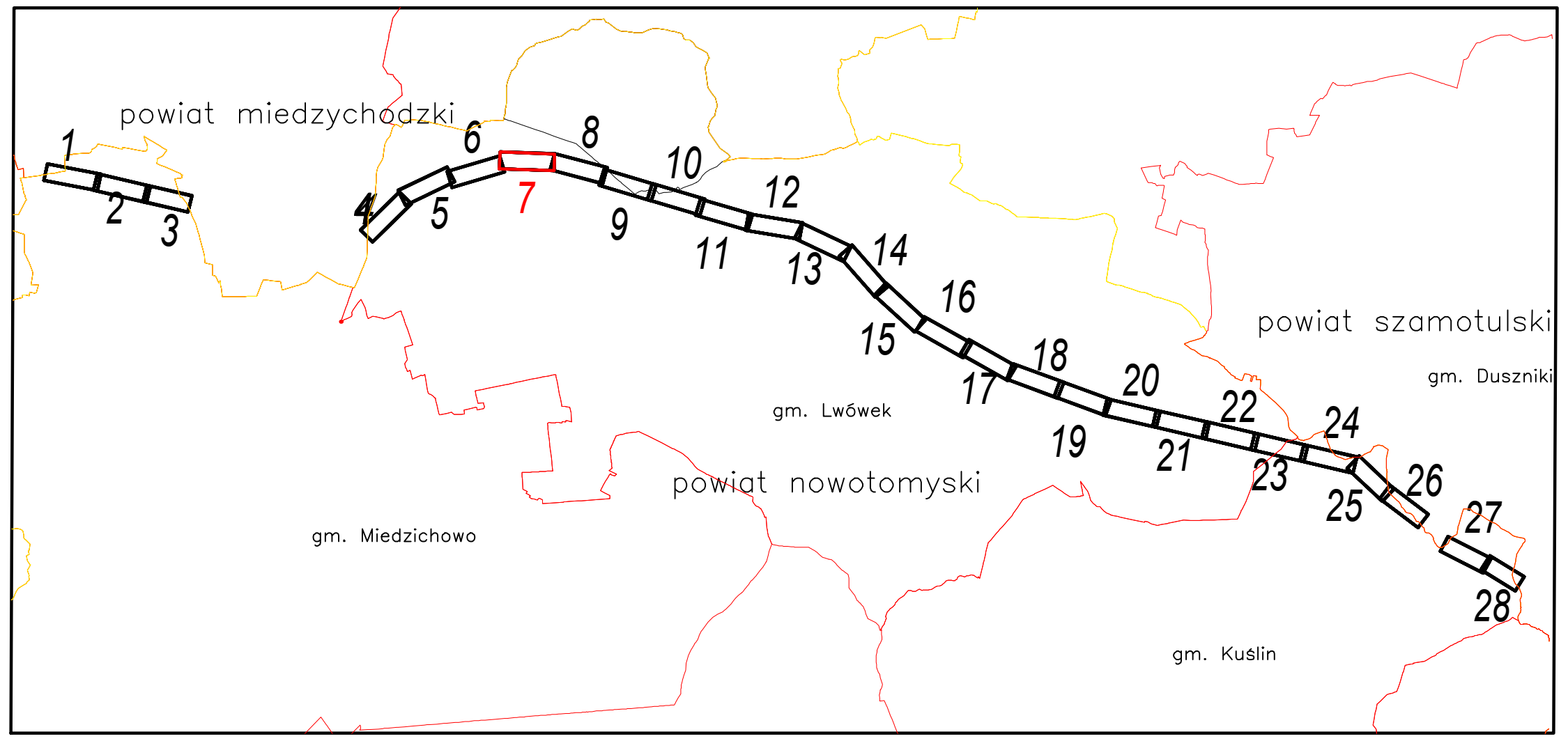

LEGENDA:

	Oś i skrajne przewody projektowanej linii napowietrznej 400 kV Baczyna - Plewiska
	Granice pasa technologicznego projektowanej linii 400 kV (2 x 35 m)
	Linie rozgraniczające teren inwestycji - zakres zgodny z Decyzją Nr 5/2020
	Linie rozgraniczające teren inwestycji objęty wnioskiem o zmianę decyzji (ograniczenie na rzecz ENEA Operator Sp. z o.o.)
	Granice działek ewidencyjnych
94/3	Numery działek ewidencyjnych objętych zmianą decyzji
	Projektowany słup przelotowy linii napowietrznej 400 kV
	Projektowany słup mocny linii napowietrznej 400 kV

Nr ark. mapy 7(28)	Poziom odn. Kronsztadt 86 Układ współrzędnych 2000 Strefa 5	MAPA DO CELÓW PROJEKTOWYCH Skala 1:500	ID ZGŁOSZENIA PRACY: GKG.GZ.4071.10593.2019
Woj. wielkopolskie Pow. nowotomyski Gmina: Lwówek Obszar Wiejski 301502_5 Obręb: Zębowo 301502_5.0016 Miejscowość: Zębowo		Powstała na podstawie: 1. Cyfrowej mapy zasadniczej pozyskanej z PODGiK 2. Pomiaru uzupełniającego wykonanego metodą fotogrametryczną, skaningu laserowego i bezpośrednią 3. Danych z ewidencji gruntów i budynków 4. Projektowanych sieci uzbrojenia terenu.	Wykonawca: MGGP Aero Sp. z o.o. 33-100 Tarnów, ul. Kaczkowskiego 6 tel/fax /014/ 631 80 00, 631 80 08 e-mail:contakt@mggpaero.com Kierownik prac: Grzegorz Nowak upraw. zaw. 19943

ELBUD PROJEKT Spółka z o.o. WARSZAWA

ENERGOPROJEKT® POZNAŃ S.A.

Projekt zagospodarowania terenu pow. nowotomyski

Projekt	Linia napowietrzna 400 kV Baczyna - Plewiska		
Tom Zmiana			
	Data	Imię i nazwisko	Podpis
Opracowała	09.2020	inż. Joanna Krysman	
Projektował	09.2020	mgr inż. Kamil Brodziński upr.bud. WKP/0437/POOE/18	
Sprawdził	09.2020	mgr inż. Krzysztof Wojcieszak upr.bud. 533/PW/94	

Skala	Nr rysunku	Zmiana	Ark./Str.
1:500	7(28)	-	-

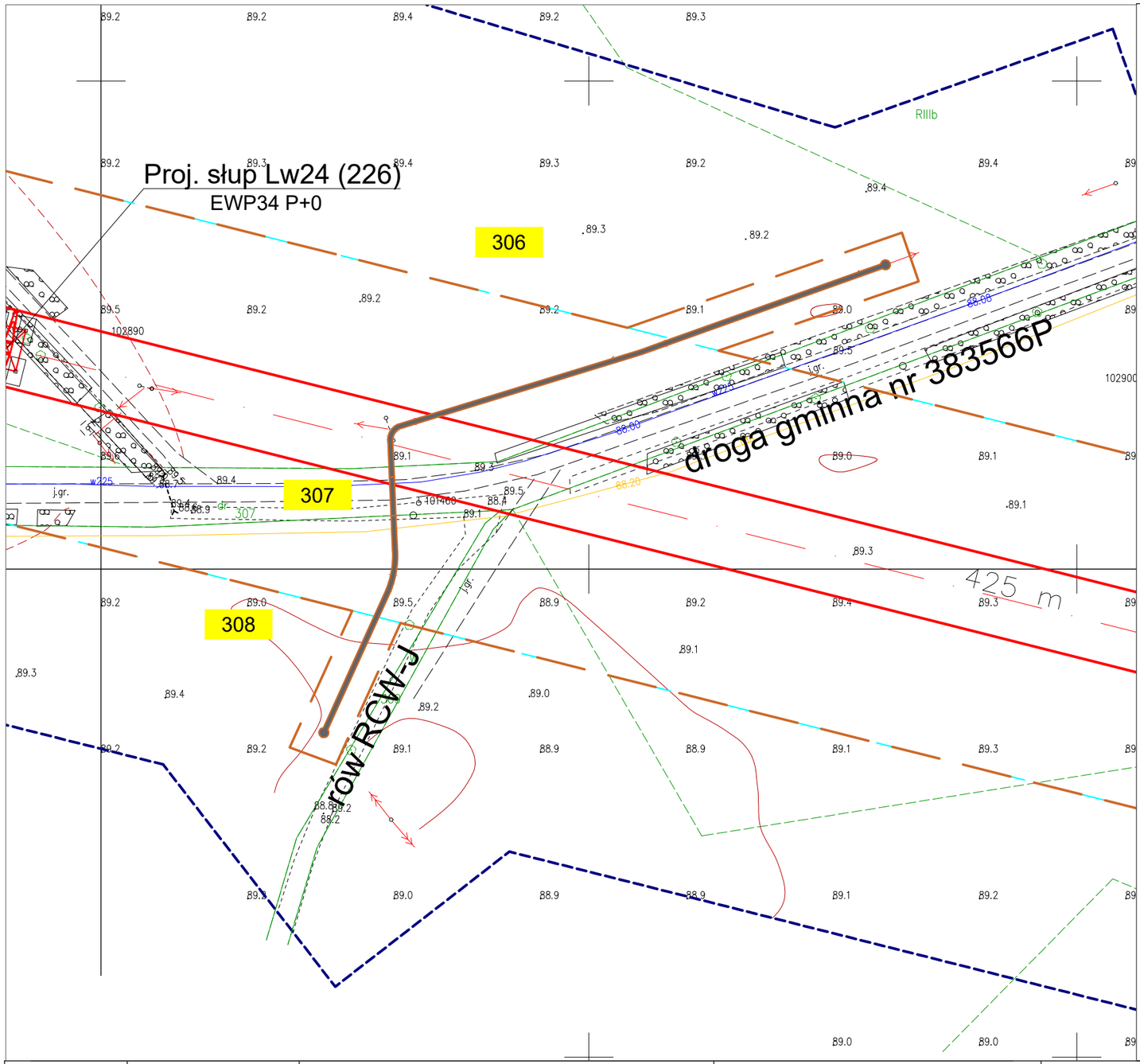

ZAKRES OPRACOWANIA

- Nie ustalono służebności gruntowych z uwagi na charakter inwestycji.
- Kontur użytku gruntowego, koloru czerwonego, opisany (Ls, Lz itp.) nie jest ujawniony w bazie danych ewidencji gruntów i budynków.
- Obiekty oznaczone symbolem stanowią krzew.
- Redakcja znaków zgodna z rozporządzeniem MAiC z dnia 2 listopada 2015 r. w sprawie bazy danych obiektów topograficznych oraz mapy zasadniczej.
- Nie wyklucza się istnienia w terenie sieci uzbrojenia podziemnego, nie zgłoszonych do inwentaryzacji lub o których brak jest informacji w treści materiałów z ODGiK.

Szkic przeglądowy arkuszy

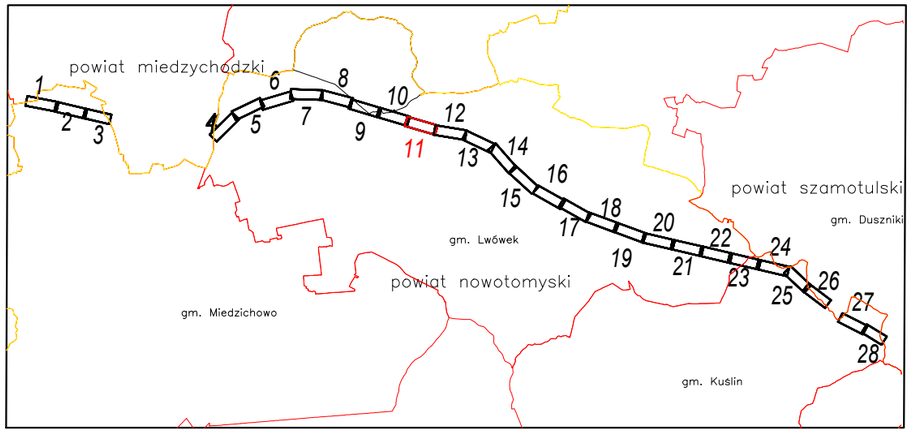

LEGENDA:

- Oś i skrajne przewody projektowanej linii napowietrznej 400 kV Baczyna - Plewiska
- Granice pasa technologicznego projektowanej linii 400 kV (2 x 35 m)
- Linie rozgraniczające teren inwestycji - zakres zgodny z Decyzją Nr 5/2020
- Linie rozgraniczające teren inwestycji objęty wnioskiem o zmianę decyzji (ograniczenie na rzecz ENEA Operator Sp. z o.o.)
- Granice działek ewidencyjnych
- 306,307,308 — Numery działek ewidencyjnych objętych zmianą decyzji
- Projektowany słup przelotowy linii napowietrznej 400 kV
- Projektowany słup mocny linii napowietrznej 400 kV

Nr ark. mapy 11(28)	Poziom odn. Kronsztadt 86 Układ współrzędnych 2000 Strefa 5	MAPA DO CELÓW PROJEKTOWYCH Skala 1:1000	ID ZGŁOSZENIA PRACY: GKG.GZ.4071.10593.2019
Woj. wielkopolskie Pow. nowotomyski Gmina: Lwówek Obszar Wiejski 301502_5 Obręb: Konin 301502_5.0005 Miejscowość: Konin		Powstała na podstawie: 1. Cyfrowej mapy zasadniczej pozyskanej z PODGiK 2. Pomiaru uzupełniającego wykonanego metodą fotogrametryczną, skaningu laserowego i bezpośrednią 3. Danych z ewidencji gruntów i budynków 4. Projektowanych sieci uzbrojenia terenu.	Wykonawca: MGGP Aero Sp. z o.o. 33-100 Tarnów, ul. Kaczkowskiego 6 tel/fax /014/ 631 80 00, 631 80 08 e-mail:contakt@mggpaero.com Kierownik prac: Grzegorz Nowak upraw. zaw. 19943

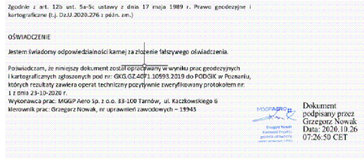
Zgodnie z art. 12b ust. 5a-5c ustawy z dnia 17 maja 1989 r. Prawo geodezyjne i kartograficzne (t.j. Dz.U.2020.276 z pózn. zm.)

OŚWIADCZENIE

Jestem świadomy odpowiedzialności karnej za złożenie fałszywego oświadczenia.

Poświadczam, że niniejszy dokument został opracowany w wyniku prac geodezyjnych i kartograficznych zgłoszonych pod nr: GKG.GZ.4071.10593.2019 do PODGiK w Poznaniu, których rezultaty zawiera operat techniczny pozytywnie zweryfikowany protokołem nr: 1 z dnia 23-10-2020 r.
Wykonawca prac: MGGP Aero Sp. z o.o. 33-100 Tarnów, ul. Kaczkowskiego 6
Kierownik prac: Grzegorz Nowak, nr uprawnień zawodowych – 19943

Dokument podpisany przez Grzegorz Nowak. Data: 2020.10.26 07:26:59 CET

ELBUD PROJEKT WARSZAWA Spółka z o.o.

ENERGOPROJEKT POZNAŃ S.A.

Projekt zagospodarowania terenu pow. nowotomyski

Projekt	Linia napowietrzna 400 kV Baczyna - Plewiska		
Tom Zmiana			
	Data	Imię i nazwisko	Podpis
Opracowała	09.2020	inż. Joanna Krysman	
Projektował	09.2020	mgr inż. Kamil Brodziński upr.bud. WKP/0437/POOE/18	
Sprawdził	09.2020	mgr inż. Krzysztof Wojcieszak upr.bud. 533/PW/94	
Skala 1:1000	Nr rysunku 11(28)	Zmiana -	Ark./Str. -

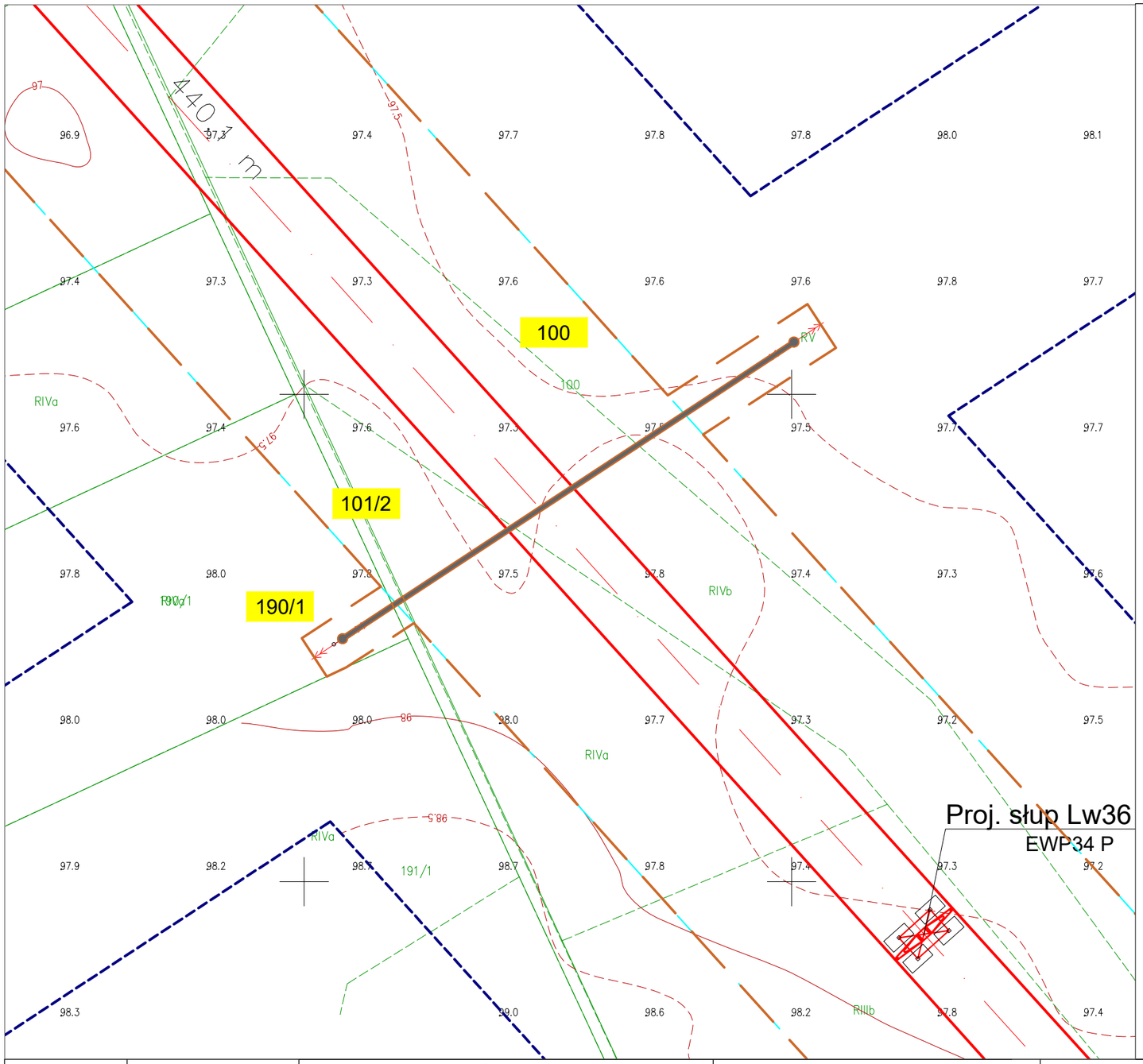

ZAKRES OPRACOWANIA

- Nie ustalono służebności gruntowych z uwagi na charakter inwestycji.
- Kontur użytku gruntowego, koloru czerwonego, opisany (Ls, Lz itp.) nie jest ujawniony w bazie danych ewidencji gruntów i budynków.
- Obiekty oznaczone symbolem stanowią krzew.
- Redakcja znaków zgodna z rozporządzeniem MAiC z dnia 2 listopada 2015 r. w sprawie bazy danych obiektów topograficznych oraz mapy zasadniczej.
- Nie wyklucza się istnienia w terenie sieci uzbrojenia podziemnego, nie zgłoszonych do inwentaryzacji lub o których brak jest informacji w treści materiałów z ODGiK.

Szkic przeglądowy arkuszy

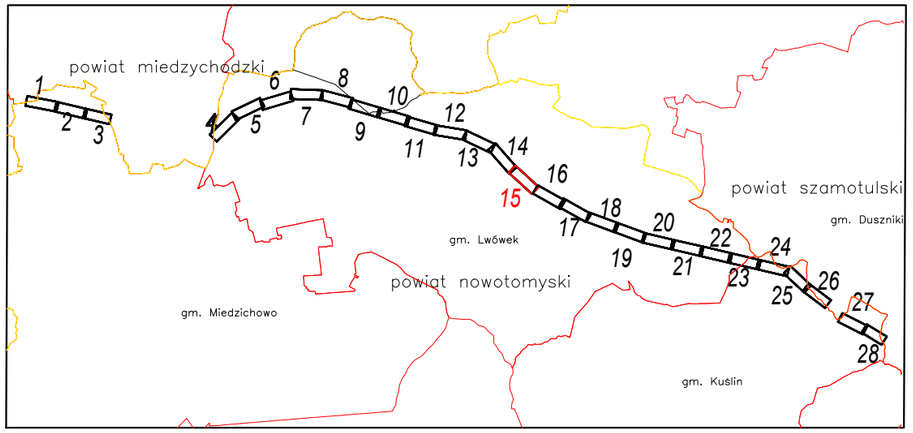

LEGENDA:

- Oś i skrajne przewody projektowanej linii napowietrznej 400 kV Baczyna - Plewiska
- Granice pasa technologicznego projektowanej linii 400 kV (2 x 35 m)
- Linie rozgraniczające teren inwestycji - zakres zgodny z Decyzją Nr 5/2020
- Linie rozgraniczające teren inwestycji objęty wnioskiem o zmianę decyzji (ograniczenie na rzecz ENEA Operator Sp. z o.o.)
- Granice działek ewidencyjnych
- 190/1,101/2,100 — Numery działek ewidencyjnych objętych zmianą decyzji
- Projektowany słup przelotowy linii napowietrznej 400 kV
- Projektowany słup mocny linii napowietrznej 400 kV

Nr ark. mapy 15(28)	Poziom odn. Kronsztadt 86 Układ współrzędnych 2000 Strefa 5	MAPA DO CELÓW PROJEKTOWYCH Skala 1:1000	ID ZGŁOSZENIA PRACY: GKG.GZ.4071.10593.2019
Woj. wielkopolskie Pow. nowotomyski Gmina: Lwówek Obszar Wiejski 301502_5 Obręb: Posadowo 301502_5.0013 Miejscowość: Posadowo		Powstała na podstawie: 1. Cyfrowej mapy zasadniczej pozyskanej z PODGiK 2. Pomiaru uzupełniającego wykonanego metodą fotogrametryczną, skaningu laserowego i bezpośrednią 3. Danych z ewidencji gruntów i budynków 4. Projektowanych sieci uzbrojenia terenu.	Wykonawca: MGGP Aero Sp. z o.o. 33-100 Tarnów, ul. Kaczkowskiego 6 tel/fax /014/ 631 80 00, 631 80 08 e-mail:contakt@mggpaero.com Kierownik prac: Grzegorz Nowak upraw. zaw. 19943

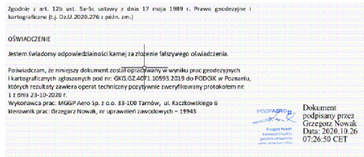
Zgodnie z art. 12b ust. 5a-5c ustawy z dnia 17 maja 1989 r. Prawo geodezyjne i kartograficzne (t.j. Dz.U.2020.276 z pełn. zm.)

OŚWIADCZENIE

Jestem świadomy odpowiedzialności karnej za złożenie fałszywego oświadczenia.

Poświadczam, że niniejszy dokument został opracowany w wyniku prac geodezyjnych i kartograficznych zgłoszonych pod nr: GKG.GZ.4071.10593.2019 do PODGiK w Poznaniu, których rezultaty zawiera operat techniczny pozytywnie zweryfikowany protokołem nr: 1 z dnia 23-10-2020 r.
Wykonawca prac: MGGP Aero Sp. z o.o. 33-100 Tarnów, ul. Kaczkowskiego 6
Kierownik prac: Grzegorz Nowak, nr uprawnień zawodowych – 19943

Dokument podpisany przez Grzegorz Nowak
Data: 2020.10.26 07:26:50 CET

ELBUD PROJEKT WARSZAWA Spółka z o.o.

ENERGOPROJEKT POZNAŃ S.A.

Projekt zagospodarowania terenu pow. nowotomyski

Projekt	Linia napowietrzna 400 kV Baczyna - Plewiska		
Tom Zmiana			
	Data	Imię i nazwisko	Podpis
Opracowała	09.2020	inż. Joanna Krysman	
Projektował	09.2020	mgr inż. Kamil Brodziński upr.bud. WKP/0437/POOE/18	
Sprawdził	09.2020	mgr inż. Krzysztof Wojcieszak upr.bud. 533/PW/94	
Skala 1:1000	Nr rysunku 15(28)	Zmiana -	Ark./Str. -

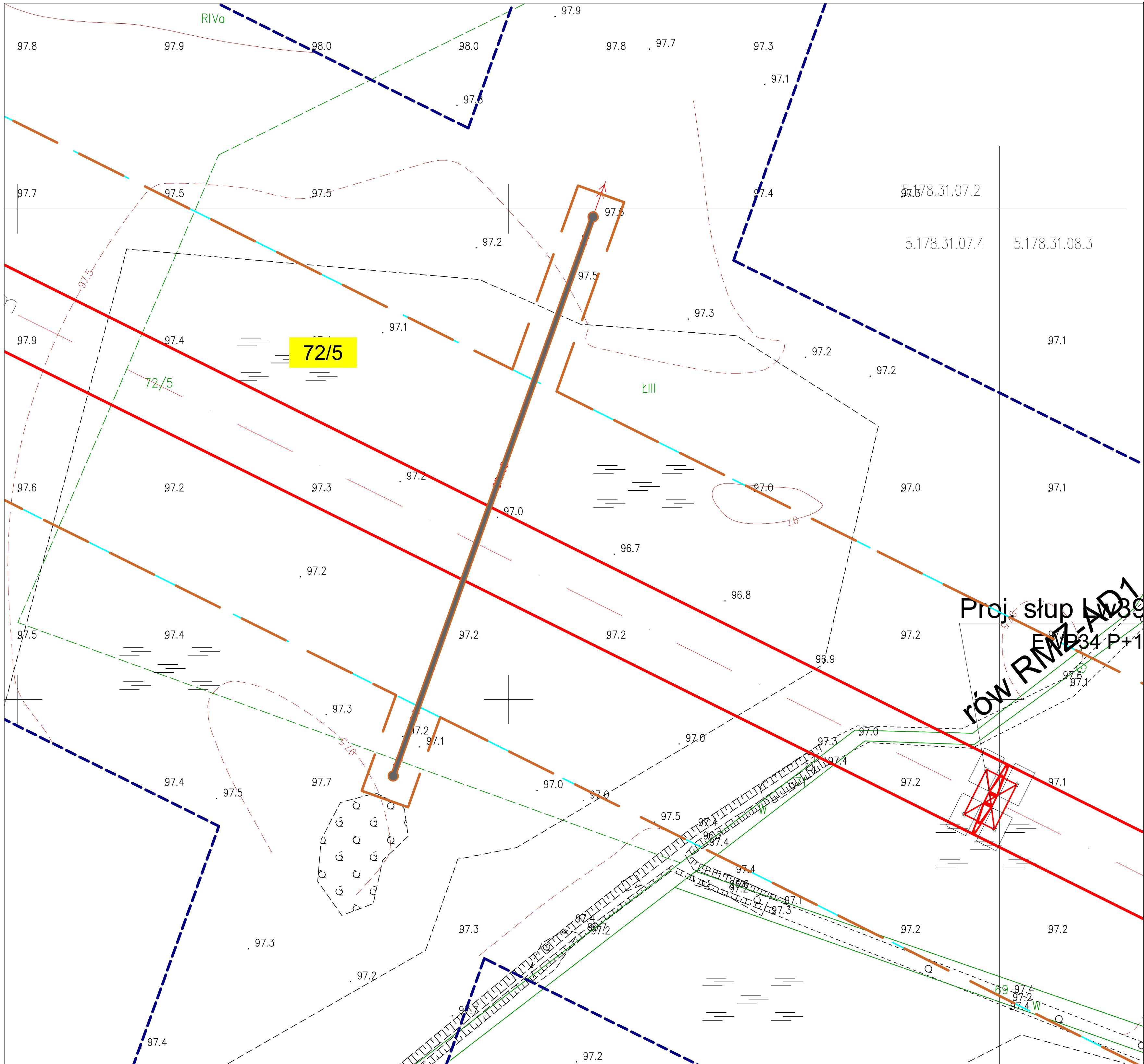

ZAKRES OPRACOWANIA

- Nie ustalono służebności gruntowych z uwagi na charakter inwestycji.
- Kontur użytku gruntowego, koloru czerwonego, opisany (Ls, Lz itp.) nie jest ujawniony w bazie danych ewidencji gruntów i budynków.
- Obiekty oznaczone symbolem [O] stanowią krzew.
- Redakcja znaków zgodna z rozporządzeniem MAiC z dnia 2 listopada 2015 r. w sprawie bazy danych obiektów topograficznych oraz mapy zasadniczej.
- Nie wyklucza się istnienia w terenie sieci uzbrojenia podziemnego, nie zgłoszonych do inwentaryzacji lub o których brak jest informacji w treści materiałów z ODGiK.

Szkic przeglądowy arkuszy

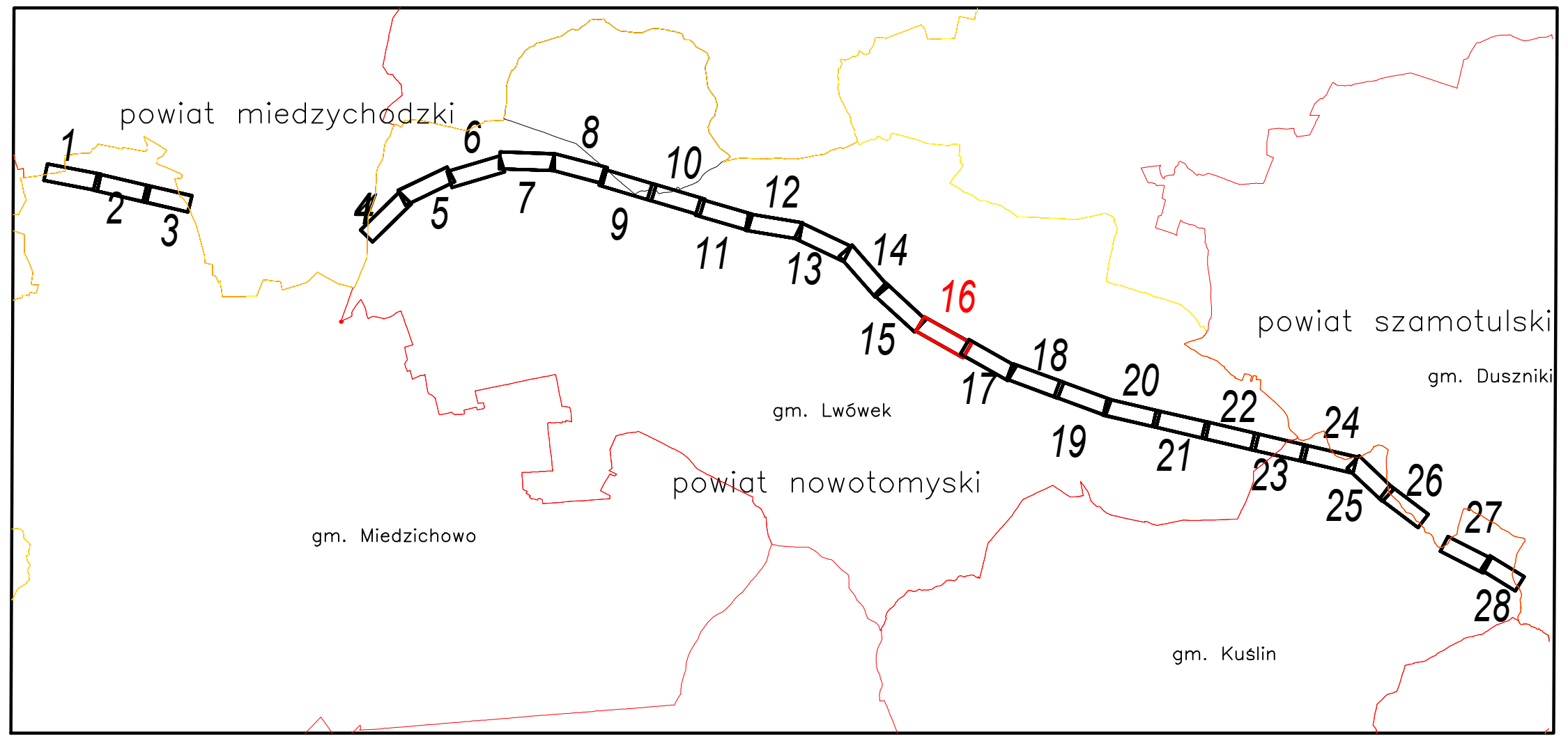

LEGENDA:

- Oś i skrajne przewody projektowanej linii napowietrznej 400 kV Baczyna - Plewiska
- Granice pasa technologicznego projektowanej linii 400 kV (2 x 35 m)
- Linie rozgraniczające teren inwestycji - zakres zgodny z Decyzją Nr 5/2020
- Linie rozgraniczające teren inwestycji objęty wnioskiem o zmianę decyzji (ograniczenie na rzecz ENEA Operator Sp. z o.o.)
- Granice działek ewidencyjnych
- 72/5 — Numery działek ewidencyjnych objętych zmianą decyzji
- Projektowany słup przelotowy linii napowietrznej 400 kV
- Projektowany słup mocny linii napowietrznej 400 kV

Nr ark. mapy
16(28)

Poziom odn. Kronsztadt 86
Układ współrzędnych 2000
Strefa 5

MAPA DO CELÓW PROJEKTOWYCH
Skala 1:1000

ID ZGŁOSZENIA PRACY: GKG.GZ.4071.10593.2019

Wykonawca: MGGP Aero Sp. z o.o.
33-100 Tarnów, ul. Kaczkowskiego 6
tel/fax /014/ 631 80 00, 631 80 08
e-mail:contakt@mggpaero.com
Kierownik prac: Grzegorz Nowak upraw. zaw. 19943

Woj. wielkopolskie
Pow. nowotomyski
Gmina: Lwówek Obszar Wiejski 301502_5
Obręb: Posadowo 301502_5.0013

Miejscowość: Posadowo

Powstała na podstawie:
1. Cyfrowej mapy zasadniczej pozyskanej z PODGiK
2. Pomiaru uzupełniającego wykonanego metodą fotogrametryczną, skaningu laserowego i bezpośrednią
3. Danych z ewidencji gruntów i budynków
4. Projektowanych sieci uzbrojenia terenu.

ELBUD PROJEKT Spółka z o.o. WARSZAWA
ENERGOPROJEKT® POZNAŃ S.A.

Projekt zagospodarowania terenu
pow. nowotomyski

Projekt	Linia napowietrzna 400 kV Baczyna - Plewiska		
Tom Zmiana			
	Data	Imię i nazwisko	Podpis
Opracowała	09.2020	inż. Joanna Krysman	
Projektował	09.2020	mgr inż. Kamil Brodziński upr.bud. WKP/0437/POOE/18	
Sprawdził	09.2020	mgr inż. Krzysztof Wojcieszak upr.bud. 533/PW/94	

Skala	Nr rysunku	Zmiana	Ark./Str.
1:1000	16(28)	-	-

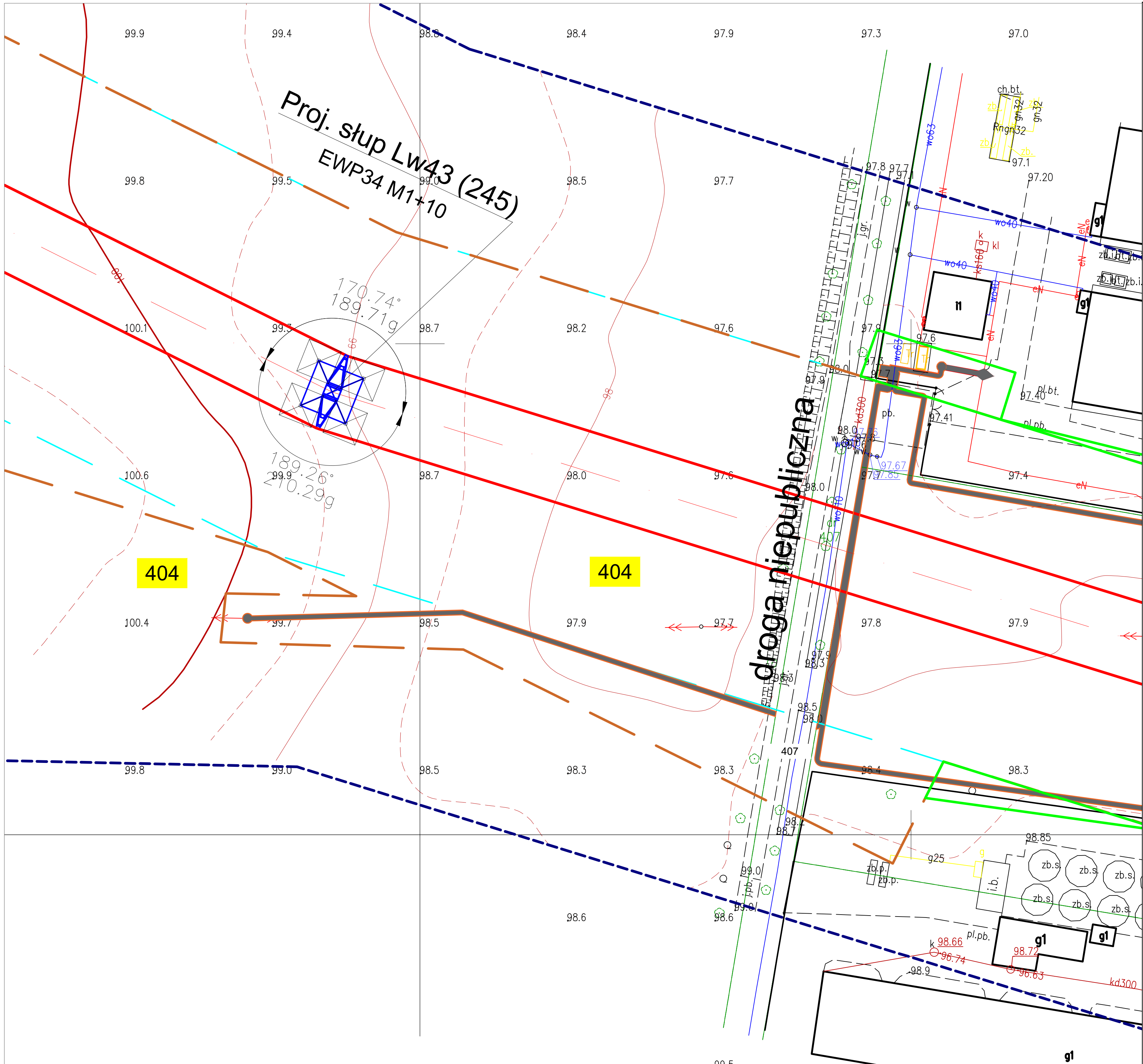

ZAKRES OPRACOWANIA

- Nie ustalono służebności gruntowych z uwagi na charakter inwestycji.
- Kontur użytku gruntowego, koloru czerwonego, opisany (Ls, Lz itp.) nie jest ujawniony w bazie danych ewidencji gruntów i budynków.
- Obiekty oznaczone symbolem [O] stanowią krzew.
- Redakcja znaków zgodna z rozporządzeniem MAiC z dnia 2 listopada 2015 r. w sprawie bazy danych obiektów topograficznych oraz mapy zasadniczej.
- Nie wyklucza się istnienia w terenie sieci uzbrojenia podziemnego, nie zgłoszonych do inwentaryzacji lub o których brak jest informacji w treści materiałów z ODGiK.

Szkic przeglądowy arkuszy

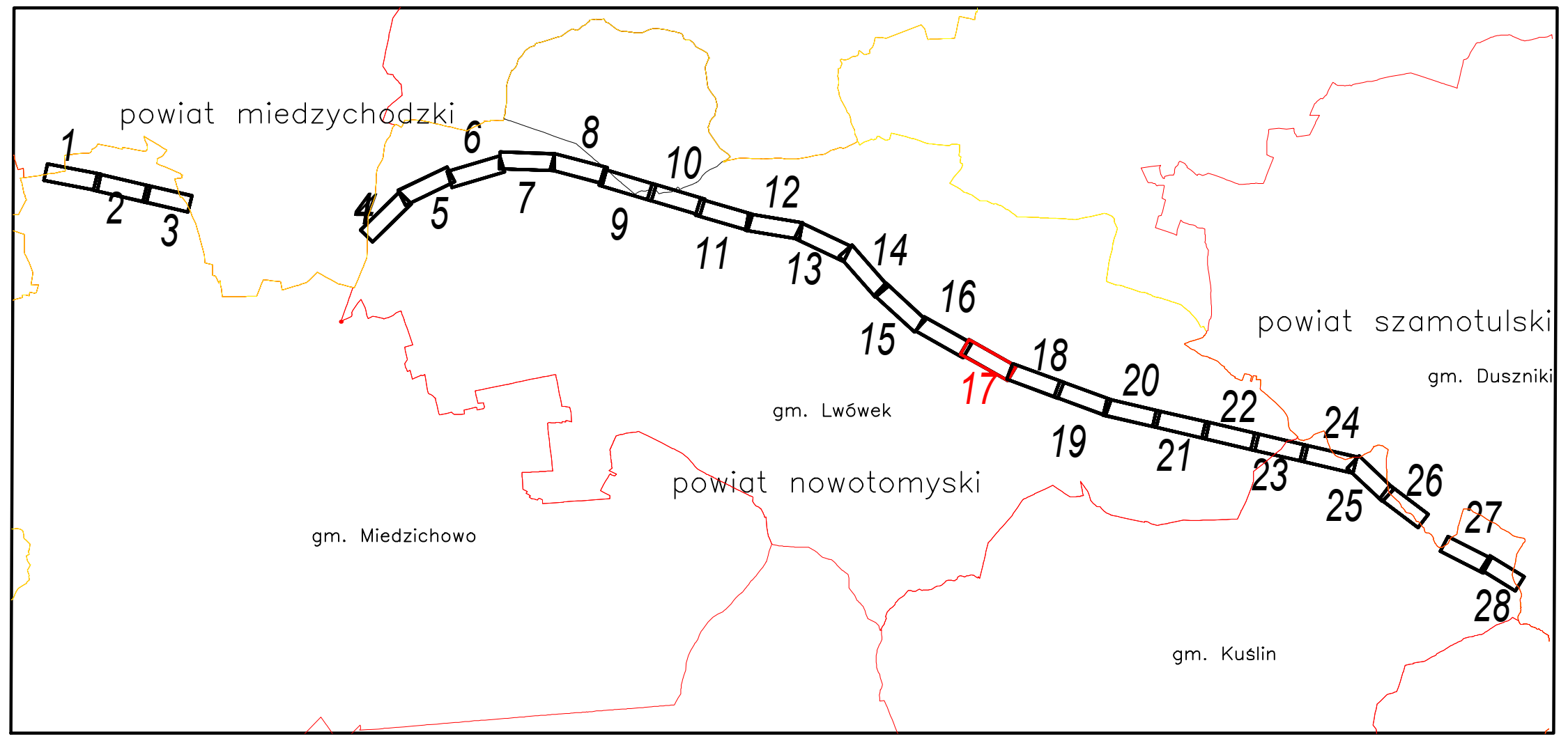

LEGENDA:

- Oś i skrajne przewody projektowanej linii napowietrznej 400 kV Baczyna - Plewiska
- Granice pasa technologicznego projektowanej linii 400 kV (2 x 35 m)
- Linie rozgraniczające teren inwestycji - zakres zgodny z Decyzją Nr 5/2020
- Linie rozgraniczające teren inwestycji - zakres zgodny z Decyzją Nr 3/2021
- Linie rozgraniczające teren inwestycji objęty wnioskiem o zmianę decyzji (ograniczenie na rzecz ENEA Operator Sp. z o.o.)
- Granice działek ewidencyjnych
- 404 — Numery działek ewidencyjnych objętych zmianą decyzji
- Projektowany słup przelotowy linii napowietrznej 400 kV
- Projektowany słup mocny linii napowietrznej 400 kV

Nr ark. mapy 17(28)

Poziom odn. Kronsztadt 86
Układ współrzędnych 2000
Strefa 5

MAPA DO CELÓW PROJEKTOWYCH

Skala 1:1000

ID ZGŁOSZENIA PRACY: GKG.GZ.4071.10593.2019

Wykonawca: MGGP Aero Sp. z o.o.
33-100 Tarnów, ul. Kaczkowskiego 6
tel/fax /014/ 631 80 00, 631 80 08
e-mail:contakt@mggpaero.com

Kierownik prac: Grzegorz Nowak upraw. zaw. 19943

Woj. wielkopolskie
Pow. nowotomyski
Gmina: Lwówek Obszar Wiejski 301502_5
Obręb: Pakosław 301502_5.0012

Miejscowość: Pakosław

Powstała na podstawie:
1. Cyfrowej mapy zasadniczej pozyskanej z PODGiK
2. Pomiaru uzupełniającego wykonanego metodą fotogrametryczną, skaningu laserowego i bezpośrednią
3. Danych z ewidencji gruntów i budynków
4. Projektowanych sieci uzbrojenia terenu.

ELBUD PROJEKT Spółka z o.o. WARSZAWA

ENERGOPROJEKT® POZNAŃ S.A.

Projekt zagospodarowania terenu
pow. nowotomyski

Projekt	Linia napowietrzna 400 kV Baczyna - Plewiska		
Tom			
Zmiana			
	Data	Imię i nazwisko	Podpis
Opracowała	09.2020	inż. Joanna Krysman	
Projektował	09.2020	mgr inż. Kamil Brodziński upr.bud. WKP/0437/POOE/18	
Sprawdził	09.2020	mgr inż. Krzysztof Wojcieszak upr.bud. 533/PW/94	

Skala	Nr rysunku	Zmiana	Ark./Str.
1:1000	17(28)	-	-

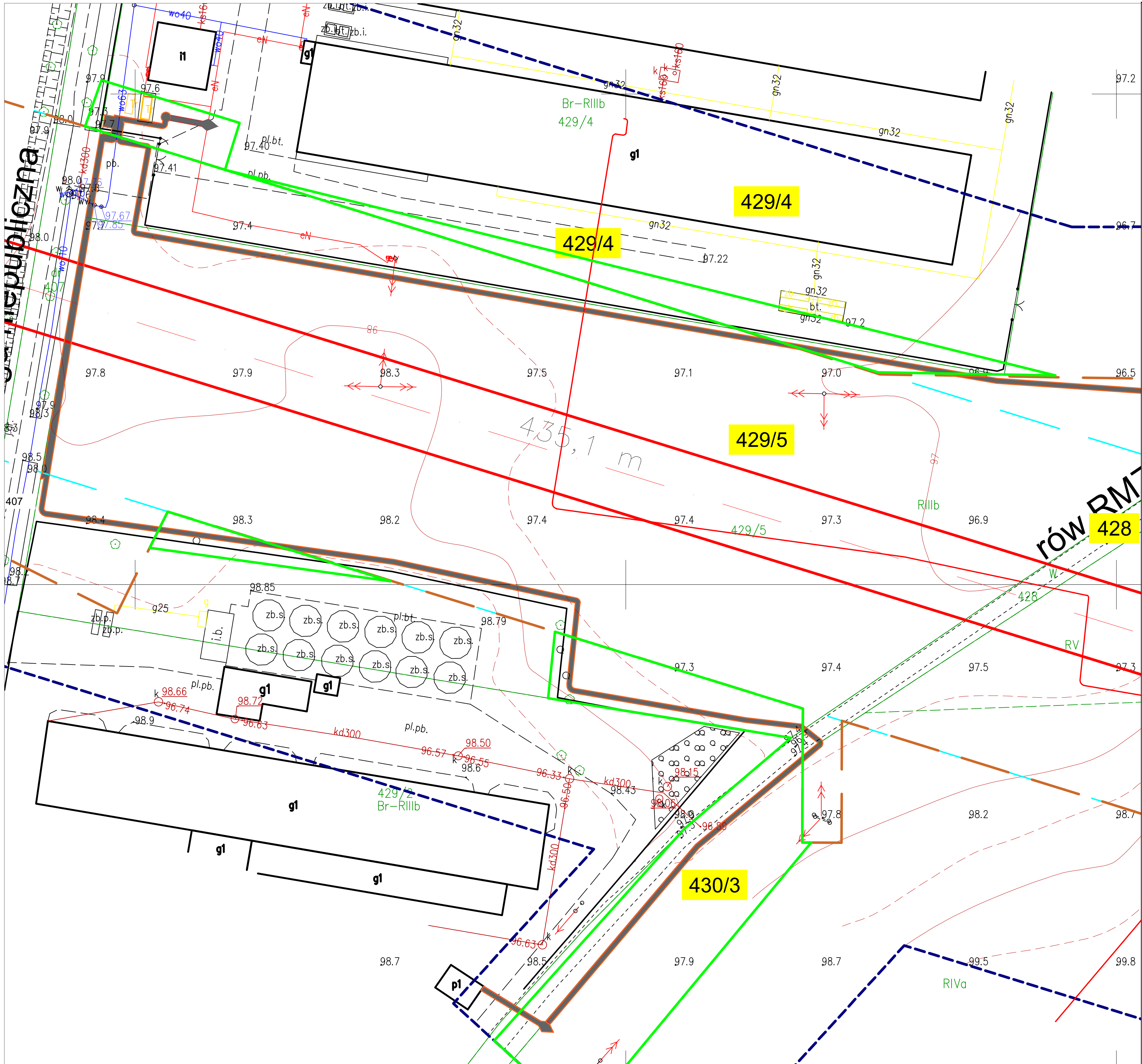

ZAKRES OPRACOWANIA

- Nie ustalono służebności gruntowych z uwagi na charakter inwestycji.
- Kontur użytku gruntowego, koloru czerwonego, opisany (Ls, Lz itp.) nie jest ujawniony w bazie danych ewidencji gruntów i budynków.
- Obiekty oznaczone symbolem [O] stanowią krzew.
- Redakcja znaków zgodna z rozporządzeniem MAiC z dnia 2 listopada 2015 r. w sprawie bazy danych obiektów topograficznych oraz mapy zasadniczej.
- Nie wyklucza się istnienia w terenie sieci uzbrojenia podziemnego, nie zgłoszonych do inwentaryzacji lub o których brak jest informacji w treści materiałów z ODGiK.

Szkic przeglądowy arkuszy

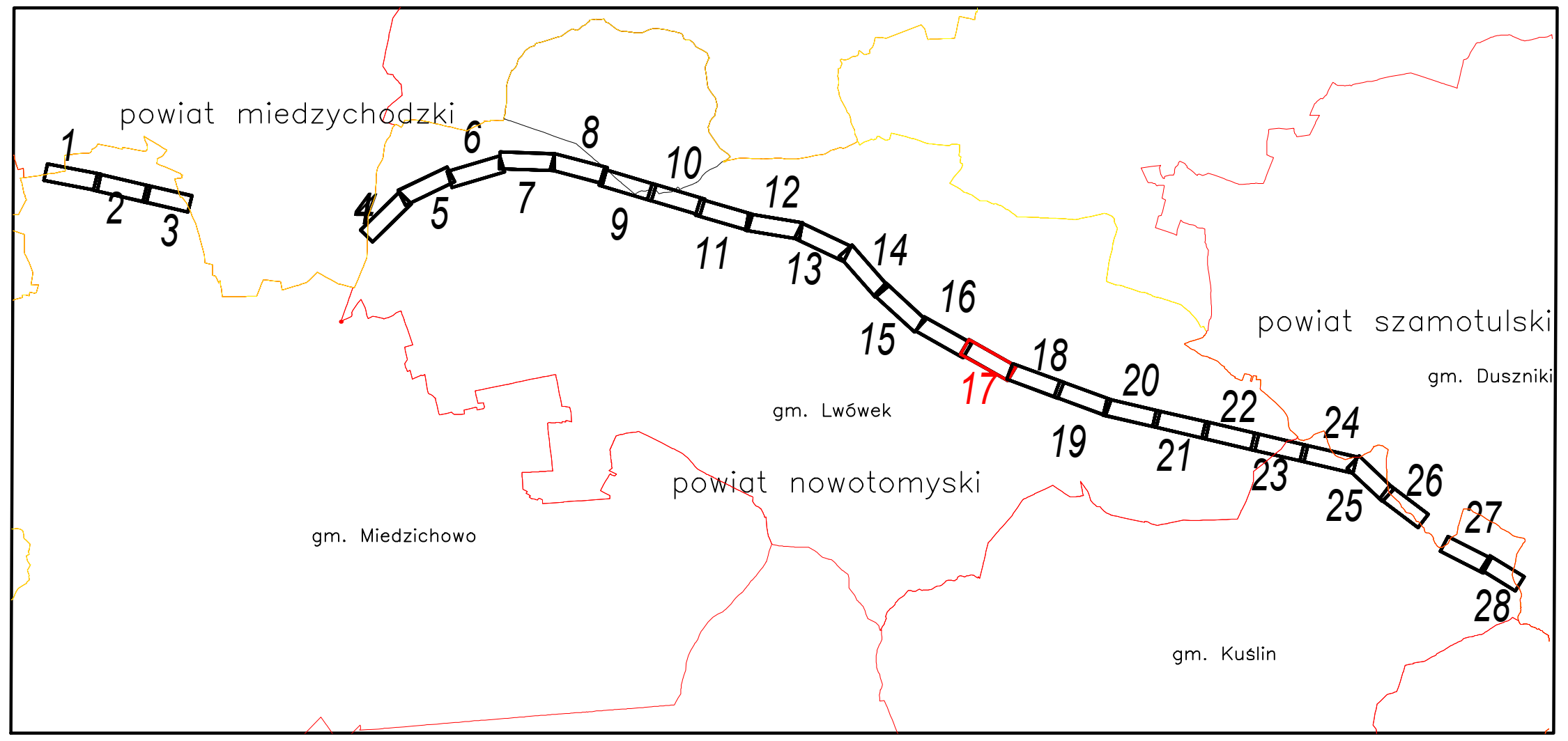

LEGENDA:

- Oś i skrajne przewody projektowanej linii napowietrznej 400 kV Baczyna - Plewiska
- Granice pasa technologicznego projektowanej linii 400 kV (2 x 35 m)
- Linie rozgraniczające teren inwestycji - zakres zgodny z Decyzją Nr 5/2020
- Linie rozgraniczające teren inwestycji - zakres zgodny z Decyzją Nr 3/2021
- Linie rozgraniczające teren inwestycji objęty wnioskiem o zmianę decyzji (ograniczenie na rzecz ENEA Operator Sp. z o.o.)
- Granice działek ewidencyjnych
- 429/4,429/5,430/3, 428 — Numery działek ewidencyjnych objętych zmianą decyzji
- Projektowany słup przelotowy linii napowietrznej 400 kV
- Projektowany słup mocny linii napowietrznej 400 kV

Nr ark. mapy
17(28)

Poziom odn. Kronsztadt 86
Układ współrzędnych 2000
Strefa 5

MAPA DO CELÓW PROJEKTOWYCH

Skala 1:1000

ID ZGŁOSZENIA PRACY: GKG.GZ.4071.10593.2019

Wykonawca: MGGP Aero Sp. z o.o.
33-100 Tarnów, ul. Kaczkowskiego 6
tel/fax /014/ 631 80 00, 631 80 08
e-mail:contakt@mggpaero.com

Kierownik prac: Grzegorz Nowak upraw. zaw. 19943

Woj. wielkopolskie
Pow. nowotomyski
Gmina: Lwówek Obszar Wiejski 301502_5
Obręb: Pakosław 301502_5.0012

Miejscowość: Pakosław

Powstała na podstawie:
1. Cyfrowej mapy zasadniczej pozyskanej z PODGiK
2. Pomiaru uzupełniającego wykonanego metodą fotogrametryczną, skaningu laserowego i bezpośrednią
3. Danych z ewidencji gruntów i budynków
4. Projektowanych sieci uzbrojenia terenu.

ELBUD PROJEKT Spółka z o.o.
WARSZAWA

ENERGOPROJEKT® POZNAŃ S.A.

Projekt zagospodarowania terenu
pow. nowotomyski

Projekt	Linia napowietrzna 400 kV Baczyna - Plewiska		
Tom Zmiana			
	Data	Imię i nazwisko	Podpis
Opracowała	09.2020	inż. Joanna Krysman	
Projektował	09.2020	mgr inż. Kamil Brodziński upr.bud. WKP/0437/POOE/18	
Sprawdził	09.2020	mgr inż. Krzysztof Wojcieszak upr.bud. 533/PW/94	

Skala	Nr rysunku	Zmiana	Ark./Str.
1:1000	17(28)	-	-

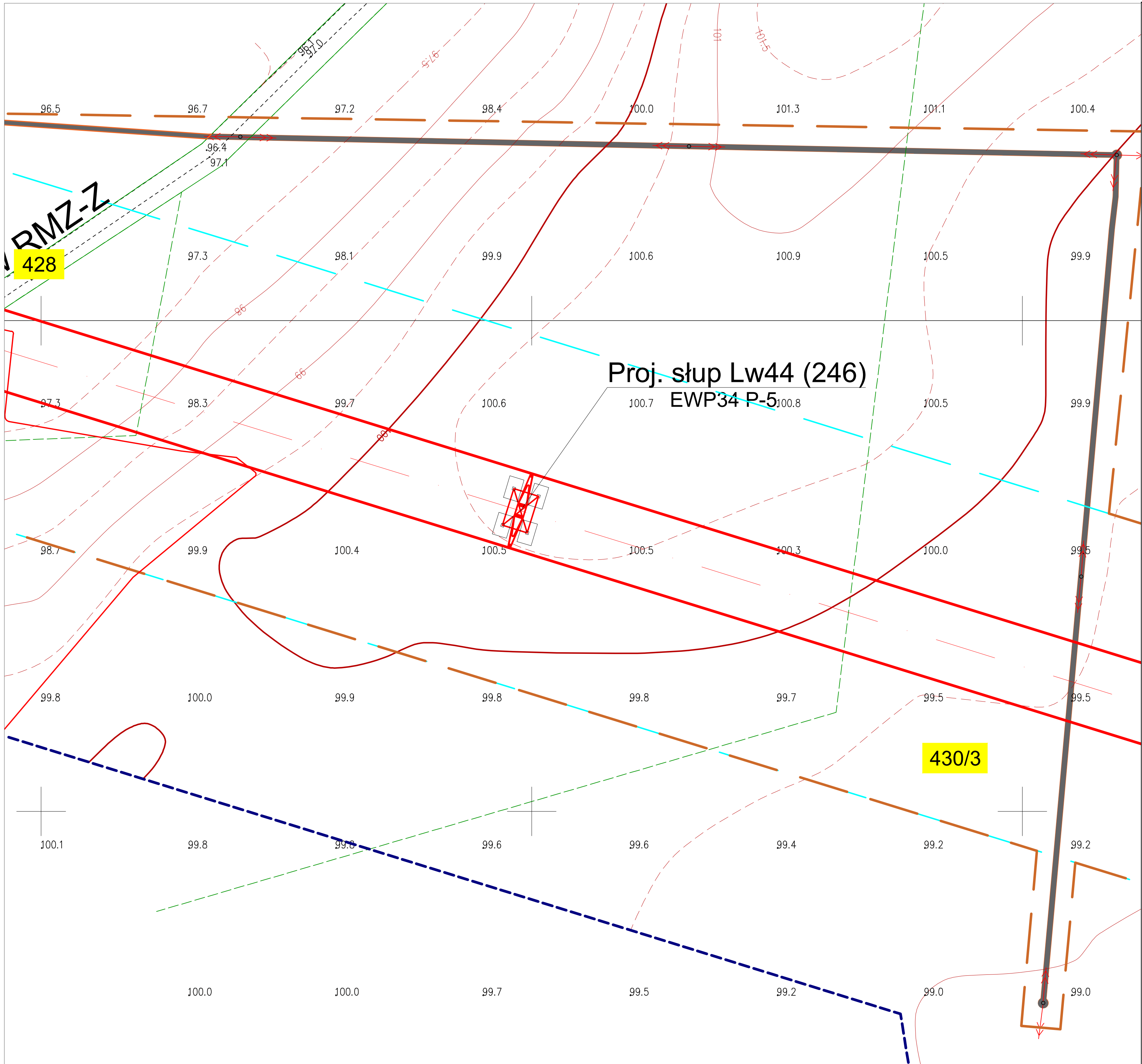

ZAKRES OPRACOWANIA

- Nie ustalono służebności gruntowych z uwagi na charakter inwestycji.
- Kontur użytku gruntowego, koloru czerwonego, opisany (Ls, Lz itp.) nie jest ujawniony w bazie danych ewidencji gruntów i budynków.
- Obiekty oznaczone symbolem [O] stanowią krzew.
- Redakcja znaków zgodna z rozporządzeniem MAiC z dnia 2 listopada 2015 r. w sprawie bazy danych obiektów topograficznych oraz mapy zasadniczej.
- Nie wyklucza się istnienia w terenie sieci uzbrojenia podziemnego, nie zgłoszonych do inwentaryzacji lub o których brak jest informacji w treści materiałów z ODGiK.

Szkic przeglądowy arkuszy

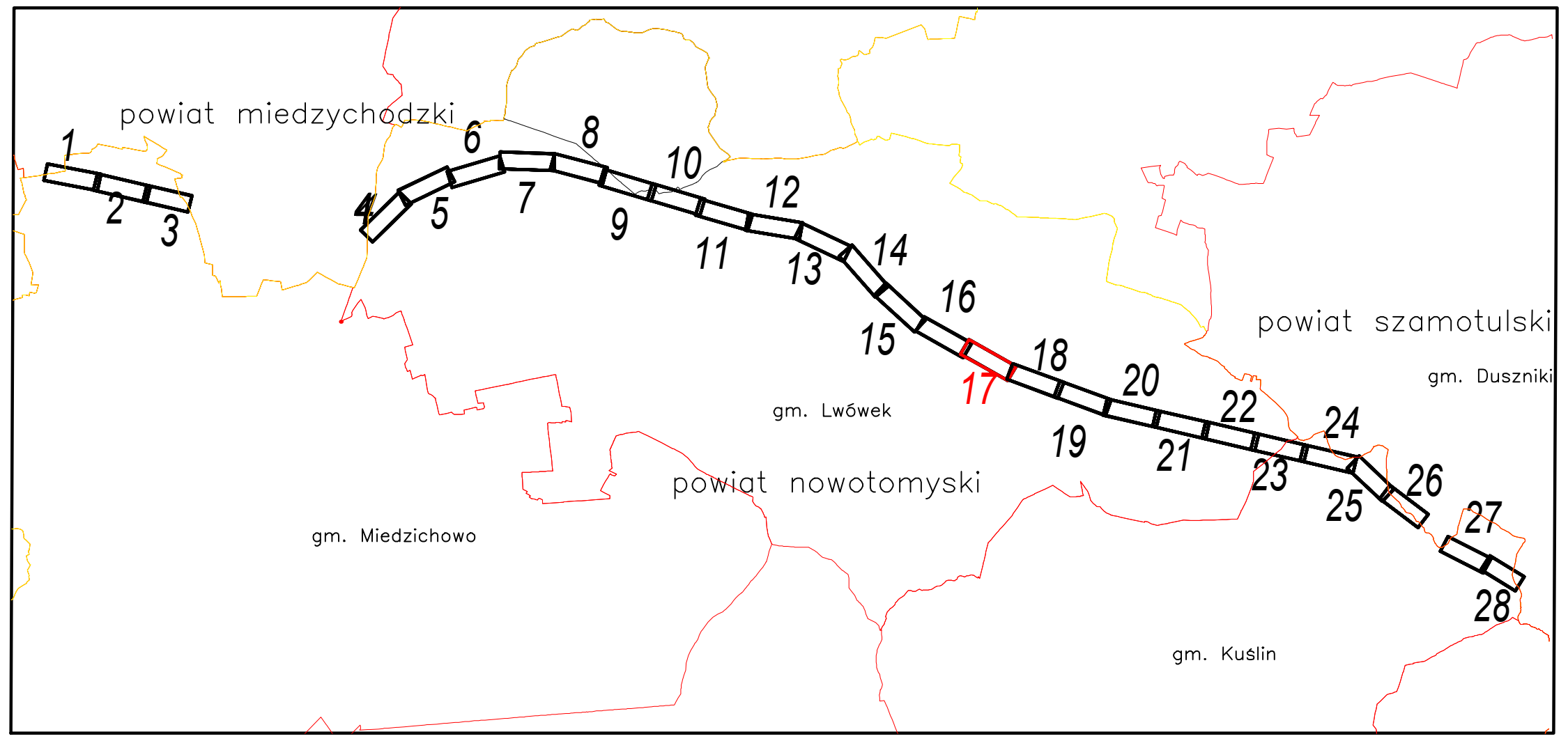

LEGENDA:

- Oś i skrajne przewody projektowanej linii napowietrznej 400 kV Baczyna - Plewiska
- Granice pasa technologicznego projektowanej linii 400 kV (2 x 35 m)
- Linie rozgraniczające teren inwestycji - zakres zgodny z Decyzją Nr 5/2020
- Linie rozgraniczające teren inwestycji - zakres zgodny z Decyzją Nr 3/2021
- Linie rozgraniczające teren inwestycji objęty wnioskiem o zmianę decyzji (ograniczenie na rzecz ENEA Operator Sp. z o.o.)
- Granice działek ewidencyjnych
- 430/3,428 — Numery działek ewidencyjnych objętych zmianą decyzji
- Projektowany słup przelotowy linii napowietrznej 400 kV
- Projektowany słup mocny linii napowietrznej 400 kV

Nr ark. mapy 17(28)	Poziom odn. Kronsztadt 86 Układ współrzędnych 2000 Strefa 5	MAPA DO CELÓW PROJEKTOWYCH Skala 1:1000	ID ZGŁOSZENIA PRACY: GKG.GZ.4071.10593.2019
Woj. wielkopolskie Pow. nowotomyski Gmina: Lwówek Obszar Wiejski 301502_5 Obręb: Pakosław 301502_5.0012 Miejscowość: Pakosław		Powstała na podstawie: 1. Cyfrowej mapy zasadniczej pozyskanej z PODGiK 2. Pomiaru uzupełniającego wykonanego metodą fotogrametryczną, skaningu laserowego i bezpośrednią 3. Danych z ewidencji gruntów i budynków 4. Projektowanych sieci uzbrojenia terenu.	Wykonawca: MGGP Aero Sp. z o.o. 33-100 Tarnów, ul. Kaczkowskiego 6 tel/fax /014/ 631 80 00, 631 80 08 e-mail:contakt@mggpaero.com Kierownik prac: Grzegorz Nowak upraw. zaw. 19943

ELBUD PROJEKT Spółka z o.o. WARSZAWA

ENERGOPROJEKT® POZNAŃ S.A.

Projekt zagospodarowania terenu pow. nowotomyski

Projekt	Linia napowietrzna 400 kV Baczyna - Plewiska		
Tom			
Zmiana			
	Data	Imię i nazwisko	Podpis
Opracowała	09.2020	inż. Joanna Krysman	
Projektował	09.2020	mgr inż. Kamil Brodziński upr.bud. WKP/0437/POOE/18	
Sprawdził	09.2020	mgr inż. Krzysztof Wojcieszak upr.bud. 533/PW/94	
Skala 1:1000	Nr rysunku 17(28)	Zmiana -	Ark./Str. -

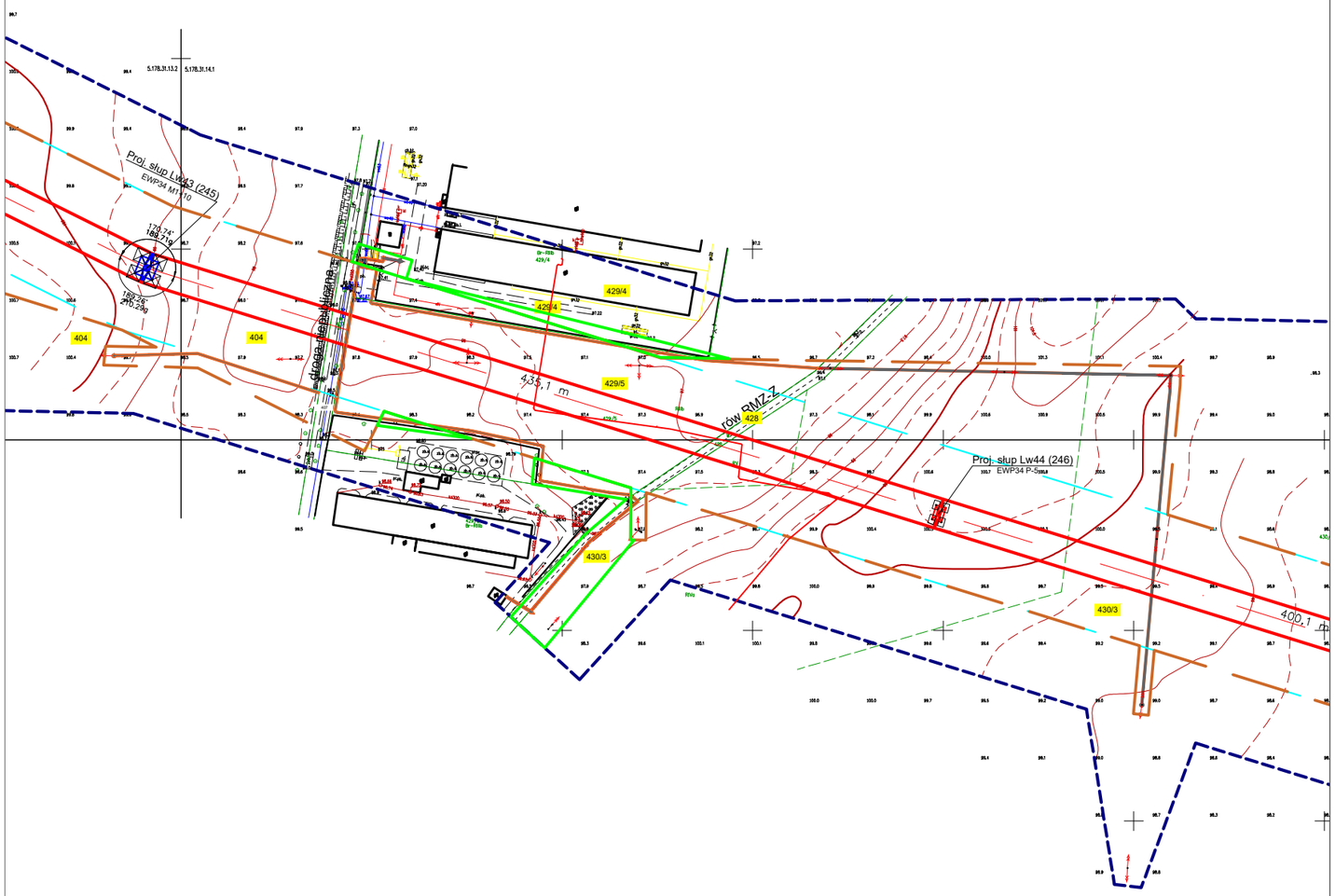

ZAKRES OPRACOWANIA

- Nie ustalono służebności gruntowych z uwagi na charakter inwestycji.
- Kontur użytku gruntowego, koloru czerwonego, opisany (Ls, Lz itp.) nie jest ujawniony w bazie danych ewidencji gruntów i budynków.
- Obiekty oznaczone symbolem stanowią krzew.
- Redakcja znaków zgodna z rozporządzeniem MAiC z dnia 2 listopada 2015 r. w sprawie bazy danych obiektów topograficznych oraz mapy zasadniczej.
- Nie wyklucza się istnienia w terenie sieci uzbrojenia podziemnego, nie zgłoszonych do inwentaryzacji lub o których brak jest informacji w treści materiałów z ODGiK.

Szkic przeglądowy arkuszy

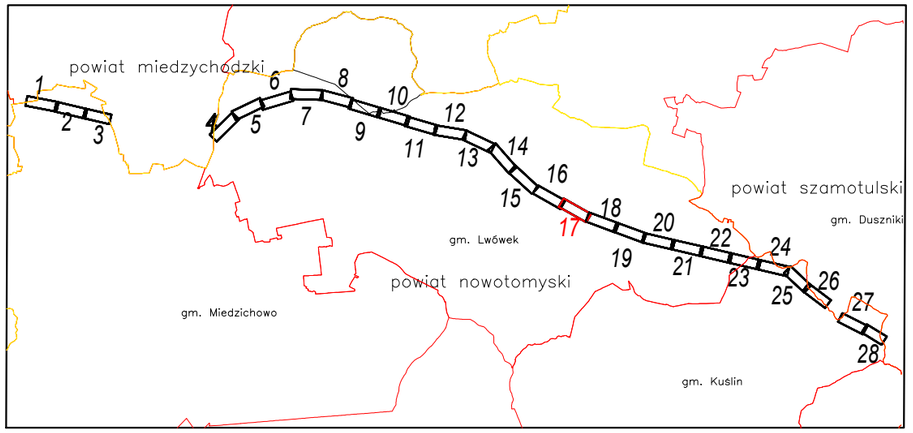

LEGENDA:

- Oś i skrajne przewody projektowanej linii napowietrznej 400 kV Baczyna - Plewiska
- Granice pasa technologicznego projektowanej linii 400 kV (2 x 35 m)
- Linie rozgraniczające teren inwestycji - zakres zgodny z Decyzją Nr 5/2020
- Linie rozgraniczające teren inwestycji - zakres zgodny z Decyzją Nr 3/2021
- Linie rozgraniczające teren inwestycji objęty wnioskiem o zmianę decyzji (ograniczenie na rzecz ENEA Operator Sp. z o.o.)
- Granice działek ewidencyjnych
- 404,429/5,428 429/4,430/3 — Numery działek ewidencyjnych objętych zmianą decyzji
- Projektowany słup przelotowy linii napowietrznej 400 kV
- Projektowany słup mocny linii napowietrznej 400 kV

Nr ark. mapy 17(28)	Poziom odn. Kronsztadt 86 Układ współrzędnych 2000 Strefa 5	MAPA DO CELÓW PROJEKTOWYCH Skala 1:3000	ID ZGŁOSZENIA PRACY: GKG.GZ.4071.10593.2019
Woj. wielkopolskie Pow. nowotomyski Gmina: Lwówek Obszar Wiejski 301502_5 Obręb: Pakosław 301502_5.0012 Miejscowość: Pakosław		Powstała na podstawie: 1. Cyfrowej mapy zasadniczej pozyskanej z PODGiK 2. Pomiaru uzupełniającego wykonanego metodą fotogrametryczną, skaningu laserowego i bezpośrednią 3. Danych z ewidencji gruntów i budynków 4. Projektowanych sieci uzbrojenia terenu.	Wykonawca: MGGP Aero Sp. z o.o. 33-100 Tarnów, ul. Kaczkowskiego 6 tel/fax /014/ 631 80 00, 631 80 08 e-mail:contakt@mggpaero.com Kierownik prac: Grzegorz Nowak upraw. zaw. 19943

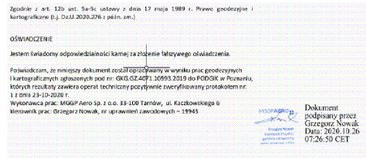
Zgodnie z art. 12b ust. 5a-5c ustawy z dnia 17 maja 1989 r. Prawo geodezyjne i kartograficzne (t.j. Dz.U.2020.276 z pełn. zm.)

OŚWIADCZENIE

Jestem świadomy odpowiedzialności karnej za złożenie fałszywego oświadczenia.

Poświadczam, że niniejszy dokument został opracowany w wyniku prac geodezyjnych i kartograficznych zgłoszonych pod nr: GKG.GZ.4071.10593.2019 do PODGiK w Poznaniu, których rezultaty zawiera operat techniczny pozytywnie zweryfikowany protokołem nr: 1 z dnia 23-10-2020 r.
Wykonawca prac: MGGP Aero Sp. z o.o. 33-100 Tarnów, ul. Kaczkowskiego 6
Kierownik prac: Grzegorz Nowak, nr uprawnień zawodowych – 19943

Dokument podpisany przez Grzegorz Nowak. Data: 2020.10.26 07:26:50 CET

ELBUD PROJEKT WARSZAWA Spółka z o.o.

ENERGOPROJEKT POZNAŃ S.A.

Projekt zagospodarowania terenu pow. nowotomyski

Projekt	Linia napowietrzna 400 kV Baczyna - Plewiska		
Tom Zmiana			
	Data	Imię i nazwisko	Podpis
Opracowała	09.2020	inż. Joanna Krysman	
Projektował	09.2020	mgr inż. Kamil Brodziński upr.bud. WKP/0437/POOE/18	
Sprawdził	09.2020	mgr inż. Krzysztof Wojcieszak upr.bud. 533/PWI/94	
Skala 1:3000	Nr rysunku 17(28)	Zmiana -	Ark./Str. -

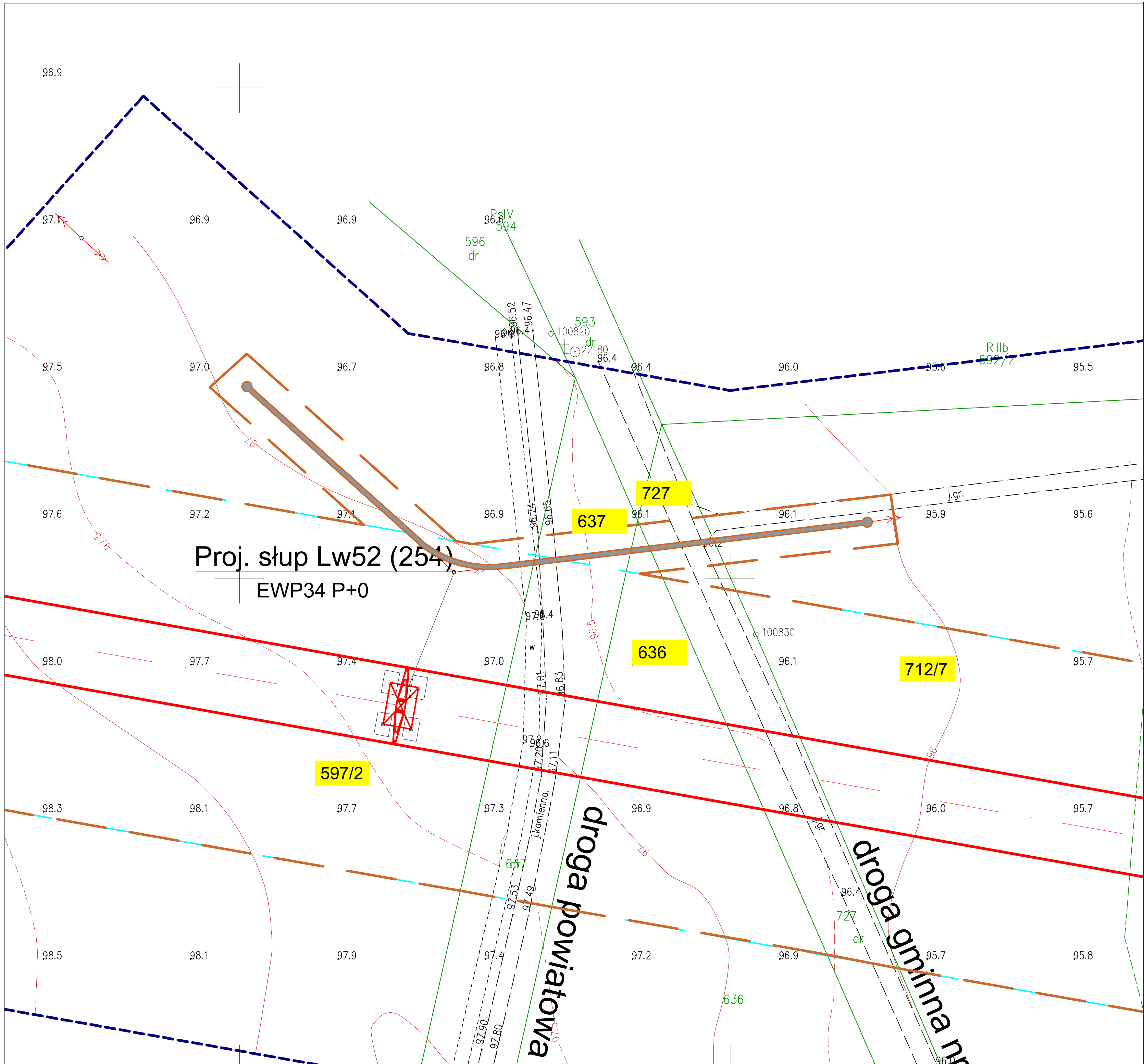

ZAKRES OPRACOWANIA

- Nie ustalono służebności gruntowych z uwagi na charakter inwestycji.
- Kontur użytku gruntowego, koloru czerwonego, opisany (Ls, Lz itp.) nie jest ujawniony w bazie danych ewidencji gruntów i budynków.
- Obiekty oznaczone symbolem [O] stanowią krzew.
- Redakcja znaków zgodna z rozporządzeniem MAiC z dnia 2 listopada 2015 r. w sprawie bazy danych obiektów topograficznych oraz mapy zasadniczej.
- Nie wyklucza się istnienia w terenie sieci uzbrojenia podziemnego, nie zgłoszonych do inwentaryzacji lub o których brak jest informacji w treści materiałów z ODGiK.

Szkic przeglądowy arkuszy

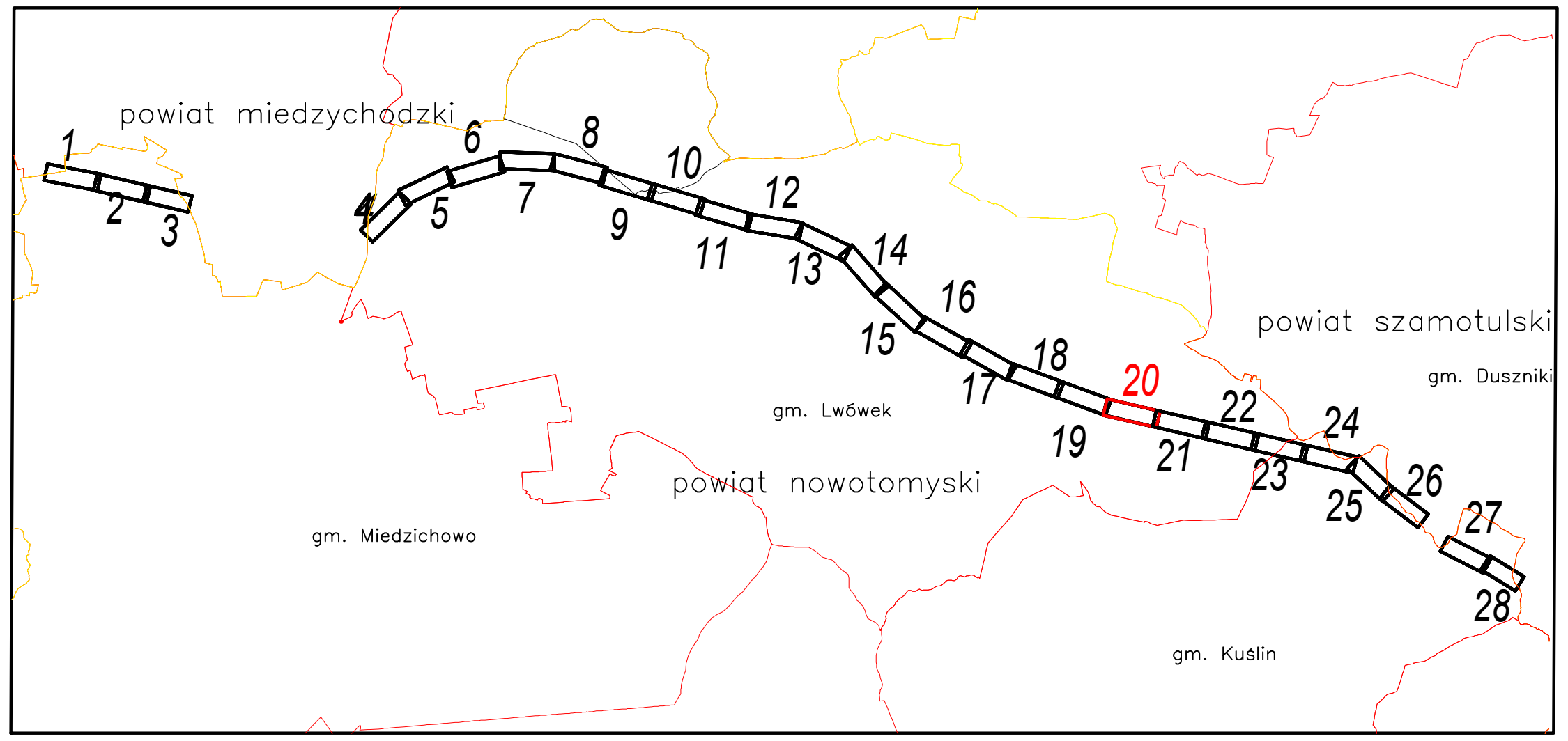

LEGENDA:

- Oś i skrajne przewody projektowanej linii napowietrznej 400 kV Baczyna - Plewiska
- Granice pasa technologicznego projektowanej linii 400 kV (2 x 35 m)
- Linie rozgraniczające teren inwestycji - zakres zgodny z Decyzją Nr 5/2020
- Linie rozgraniczające teren inwestycji objęty wnioskiem o zmianę decyzji (ograniczenie na rzecz ENEA Operator Sp. z o.o.)
- Granice działek ewidencyjnych
- 712/7,636,637, 597/2,727 — Numery działek ewidencyjnych objętych zmianą decyzji
- Projektowany słup przelotowy linii napowietrznej 400 kV
- Projektowany słup mocny linii napowietrznej 400 kV

Nr ark. mapy: 20(28)

Poziom odn. Kronsztadt 86
Układ współrzędnych 2000
Strefa 5

MAPA DO CELÓW PROJEKTOWYCH
Skala 1:1000

ID ZGŁOSZENIA PRACY: GKG.GZ.4071.10593.2019

Wykonawca: MGGP Aero Sp. z o.o.
33-100 Tarnów, ul. Kaczkowskiego 6
tel/fax /014/ 631 80 00, 631 80 08
e-mail:contakt@mggpaero.com
Kierownik prac: Grzegorz Nowak upraw. zaw. 19943

Woj. wielkopolskie
Pow. nowotomyski
Gmina: Lwówek Obszar Wiejski 301502_5
Obręb: Brody 301502_5.0001

Miejscowość: Brody

Powstała na podstawie:
1. Cyfrowej mapy zasadniczej pozyskanej z PODGiK
2. Pomiaru uzupełniającego wykonanego metodą fotogrametryczną, skaningu laserowego i bezpośrednią
3. Danych z ewidencji gruntów i budynków
4. Projektowanych sieci uzbrojenia terenu.

ELBUD PROJEKT Spółka z o.o. WARSZAWA
ENERGOPROJEKT® POZNAŃ S.A.

Projekt zagospodarowania terenu
pow. nowotomyski

Projekt	Linia napowietrzna 400 kV Baczyna - Plewiska		
Tom / Zmiana			
	Data	Imię i nazwisko	Podpis
Opracowała	09.2020	inż. Joanna Krysman	
Projektował	09.2020	mgr inż. Kamil Brodziński upr.bud. WKP/0437/POOE/18	
Sprawdził	09.2020	mgr inż. Krzysztof Wojcieszak upr.bud. 533/PW/94	

Skala	Nr rysunku	Zmiana	Ark./Str.
1:1000	20(28)	-	-

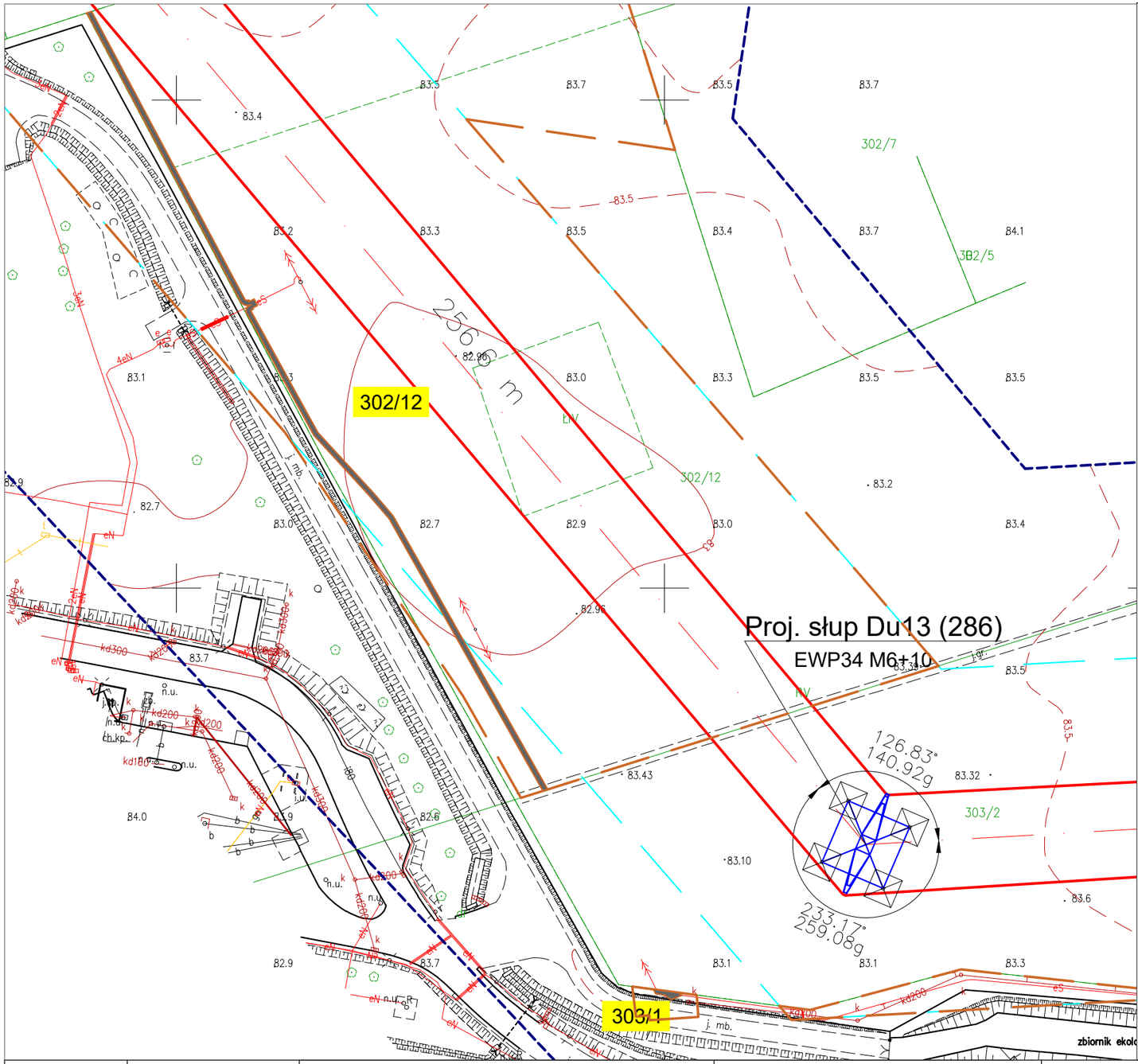

ZAKRES OPRACOWANIA

- Nie ustalono służebności gruntowych z uwagi na charakter inwestycji.
- Kontur użytku gruntowego, koloru czerwonego, opisany (Ls, Lz itp.) nie jest ujawniony w bazie danych ewidencji gruntów i budynków.
- Obiekty oznaczone symbolem stanowią krzew.
- Redakcja znaków zgodna z rozporządzeniem MAiC z dnia 2 listopada 2015 r. w sprawie bazy danych obiektów topograficznych oraz mapy zasadniczej.

- Nie wyklucza się istnienia w terenie sieci uzbrojenia podziemnego, nie zgłoszonych do inwentaryzacji lub o których brak jest informacji w treści materiałów z ODGiK.

Szkic przeglądowy arkuszy

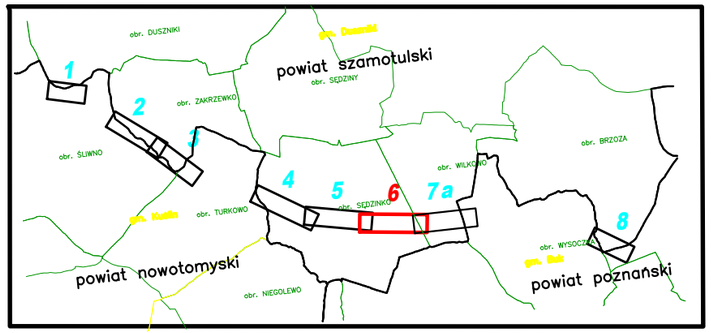

LEGENDA:

- Oś i skrajne przewody projektowanej linii napowietrznej 400 kV Baczyna - Plewiska
- Granice pasa technologicznego projektowanej linii 400 kV (2 x 35 m)
- Linie rozgraniczające teren inwestycji - zakres zgodny z Decyzją Nr 5/2020
- Linie rozgraniczające teren inwestycji objęty wnioskiem o zmianę decyzji (ograniczenie na rzecz ENEA Operator Sp. z o.o.)
- Granice działek ewidencyjnych
- 302/12, 303/1 — Numery działek ewidencyjnych objętych zmianą decyzji
- Projektowany słup przelotowy linii napowietrznej 400 kV
- Projektowany słup mocny linii napowietrznej 400 kV

Nr ark. mapy 6(8)	Poziom odn. Kronsztadt 86 Układ współrzędnych 2000 Strefa 5	MAPA DO CELÓW PROJEKTOWYCH Skala 1:1000	ID ZGŁOSZENIA PRACY: GKG.GZ.4071.10593.2019
Woj. wielkopolskie Pow. szamotulski Gmina: Duszniki - obszar wiejski 302402_2 Obręb: Sędzinko 302402_2.0612 Miejscowość: Sędzinko		Powstała na podstawie: 1. Cyfrowej mapy zasadniczej pozyskanej z PODGiK 2. Pomiaru uzupełniającego wykonanego metodą fotogrametryczną, skaningu laserowego i bezpośrednią 3. Danych z ewidencji gruntów i budynków 4. Projektowanych sieci uzbrojenia terenu.	Wykonawca: MGGP Aero Sp. z o.o. 33-100 Tarnów, ul. Kaczkowskiego 6 tel/fax /014/ 631 80 00, 631 80 08 e-mail:contakt@mggpaero.com Kierownik prac: Grzegorz Nowak upraw. zaw. 19943

Zgodnie z art. 12b ust. 5a-5c ustawy z dnia 17 maja 1989 r. Prawo geodezyjne i kartograficzne (t.j. Dz.U.2020.276 z pełn. zm.)

OŚWIADCZENIE

Jestem świadomy odpowiedzialności karnej za złożenie fałszywego oświadczenia.

Poświadczam, że niniejszy dokument został opracowany w wyniku prac geodezyjnych i kartograficznych zgłoszonych pod nr: GKG.GZ.4071.10593.2019 do PODGiK w Poznaniu, których rezultaty zawiera operat techniczny pozytywnie zweryfikowany protokołem nr: 1 z dnia 23-12-2022 r.
Wykonawca prac: MGGP Aero Sp. z o.o. 33-100 Tarnów, ul. Kaczkowskiego 6
Kierownik prac: Grzegorz Nowak, nr uprawnień zawodowych – 19943

Dokument podpisany przez Grzegorz Nowak
Data: 2020.10.26 07:26:50 CET

ELBUD PROJEKT WARSZAWA Spółka z o.o.

ENERGOPROJEKT® POZNAŃ S.A.

Projekt zagospodarowania terenu pow. szamotulski

Projekt	Linia napowietrzna 400 kV Baczyna - Plewiska			
Tom Zmiana				
	Data	Imię i nazwisko		Podpis
Opracowała	09.2020	inż. Joanna Krysman		
Projektował	09.2020	mgr inż. Kamil Brodziński upr.bud. WKP/0437/POOE/18		
Sprawdził	09.2020	mgr inż. Krzysztof Wojcieszak upr.bud. 533/PW/94		
Skala 1:1000		Nr rysunku 6(8)	Zmiana -	Ark./Str. -

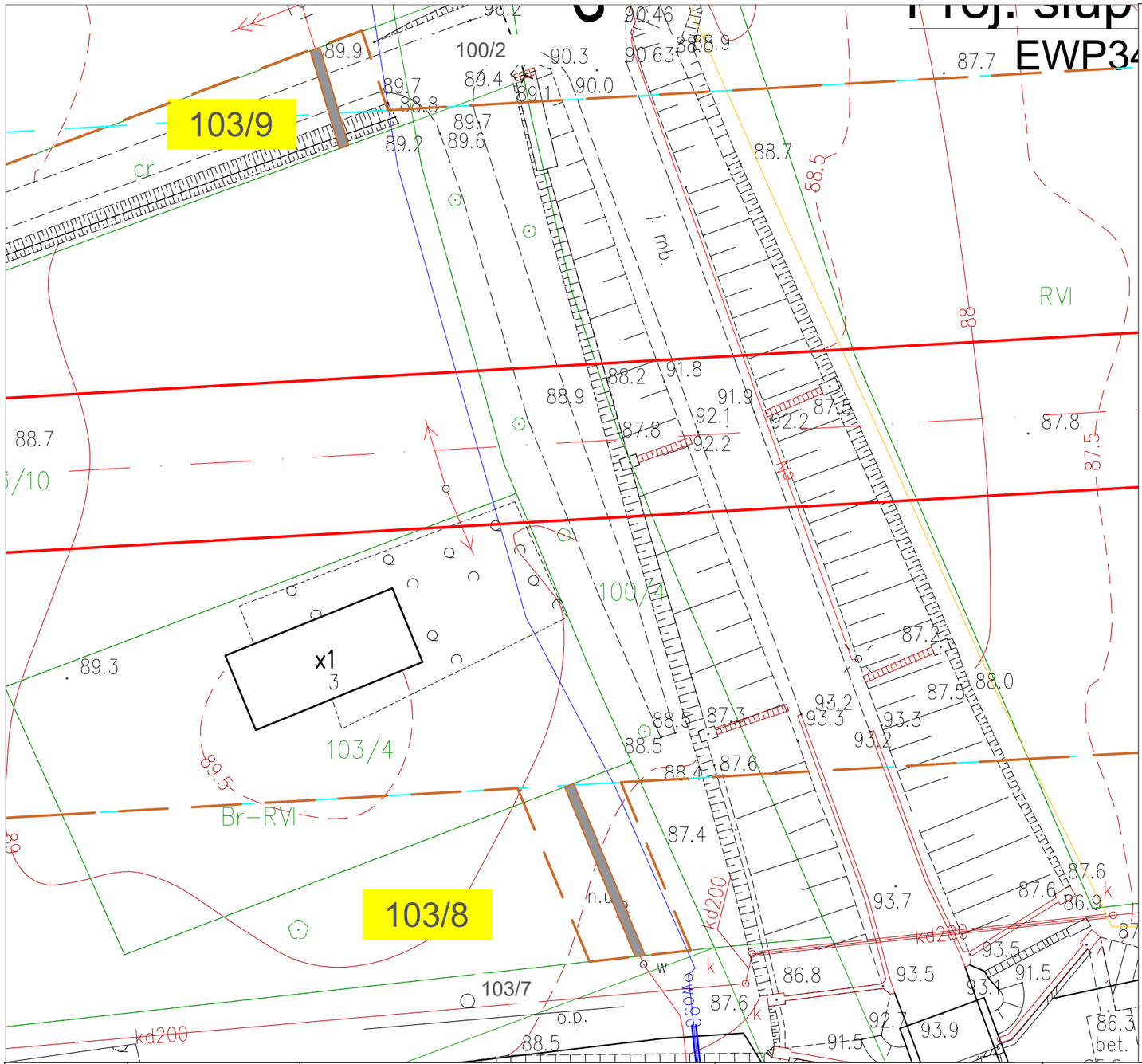

ZAKRES OPRACOWANIA

- *Nie ustalono służebności gruntowych z uwagi na charakter inwestycji.*
- *Kontur użytku gruntowego, koloru czerwonego, opisany (Ls, Lz itp.) nie jest ujawniony w bazie danych ewidencji gruntów i budynków.*
- *Obiekty oznaczone symbolem stanowią krzew.*
- *Redakcja znaków zgodna z rozporządzeniem MAiC z dnia 2 listopada 2015 r. w sprawie bazy danych obiektów topograficznych oraz mapy zasadniczej.*

- *Nie wyklucza się istnienia w terenie sieci uzbrojenia podziemnego, nie zgłoszonych do inwentaryzacji lub o których brak jest informacji w treści materiałów z ODGiK.*

Szkic przeglądowy arkuszy

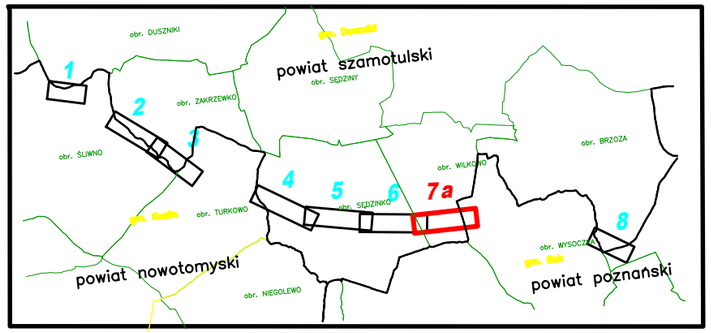

LEGENDA:

- Oś i skrajne przewody projektowanej linii napowietrznej 400 kV Baczyna - Plewiska
- Granice pasa technologicznego projektowanej linii 400 kV (2 x 35 m)
- Linie rozgraniczające teren inwestycji - zakres zgodny z Decyzją Nr 5/2020
- Linie rozgraniczające teren inwestycji objęty wnioskiem o zmianę decyzji (ograniczenie na rzecz ENEA Operator Sp. z o.o.)
- Granice działek ewidencyjnych
- 103/8, 103/9 — Numery działek ewidencyjnych objętych zmianą decyzji
- Projektowany słup przelotowy linii napowietrznej 400 kV
- Projektowany słup mocny linii napowietrznej 400 kV

Nr ark. mapy **7a(8)**	*Poziom odn. Kronsztadt 86* *Układ współrzędnych 2000* *Strefa 5*	*MAPA DO CELÓW PROJEKTOWYCH* *Skala 1:500*	*ID ZGŁOSZENIA PRACY: GKG.GZ.4071.10593.2019*
Woj. wielkopolskie *Pow. szamotulski* *Gmina: Duszniki - obszar wiejski 302402_2* *Obręb: Wilkowo 302402_2.0617* *Miejscowość: Wilkowo*		*Powstała na podstawie:* *1. Cyfrowej mapy zasadniczej pozyskanej z PODGiK* *2. Pomiaru uzupełniającego wykonanego metodą fotogrametryczną, skaningu laserowego i bezpośrednią* *3. Danych z ewidencji gruntów i budynków* *4. Projektowanych sieci uzbrojenia terenu.*	*Wykonawca: MGGP Aero Sp. z o.o.* *33-100 Tarnów, ul. Kaczkowskiego 6* *tel/fax /014/ 631 80 00, 631 80 08* *e-mail:contakt@mggpaero.com* *Kierownik prac: Grzegorz Nowak upraw. zaw. 19943*

Zgodnie z art. 12b ust. 5a-5c ustawy z dnia 17 maja 1989 r. Prawo geodezyjne i kartograficzne (t.j. Dz.U.2020.276 z późn. zm.)

OŚWIADCZENIE

Jestem świadomy odpowiedzialności karnej za złożenie fałszywego oświadczenia.

Poświadczam, że niniejszy dokument został opracowany w wyniku prac geodezyjnych i kartograficznych zgłoszonych pod nr: GKG.GZ.4071.10593.2019 do PODGiK w Poznaniu, których rezultaty zawiera operat techniczny pozytywnie zweryfikowany protokołem nr: 1 z dnia 23-10-2020 r.
Wykonawca prac: MGGP Aero Sp. z o.o. 33-100 Tarnów, ul. Kaczkowskiego 6
Kierownik prac: Grzegorz Nowak, nr uprawnień zawodowych – 19943

Dokument podpisany przez Grzegorz Nowak
Data: 2020.10.26 07:26:50 CET

ELBUD PROJEKT WARSZAWA Spółka z o.o.

ENERGOPROJEKT POZNAŃ S.A.

Projekt zagospodarowania terenu pow. szamotulski

Projekt	Linia napowietrzna 400 kV Baczyna - Plewiska		
Tom Zmiana			
	Data	Imię i nazwisko	Podpis
Opracowała	09.2020	inż. Joanna Krysman	
Projektował	09.2020	mgr inż. Kamil Brodziński upr.bud. WKP/0437/POOE/18	
Sprawdził	09.2020	mgr inż. Krzysztof Wojcieszak upr.bud. 533/PW/94	
Skala **1:500**	*Nr rysunku* *7a(8)*	*Zmiana* -	*Ark./Str.* -

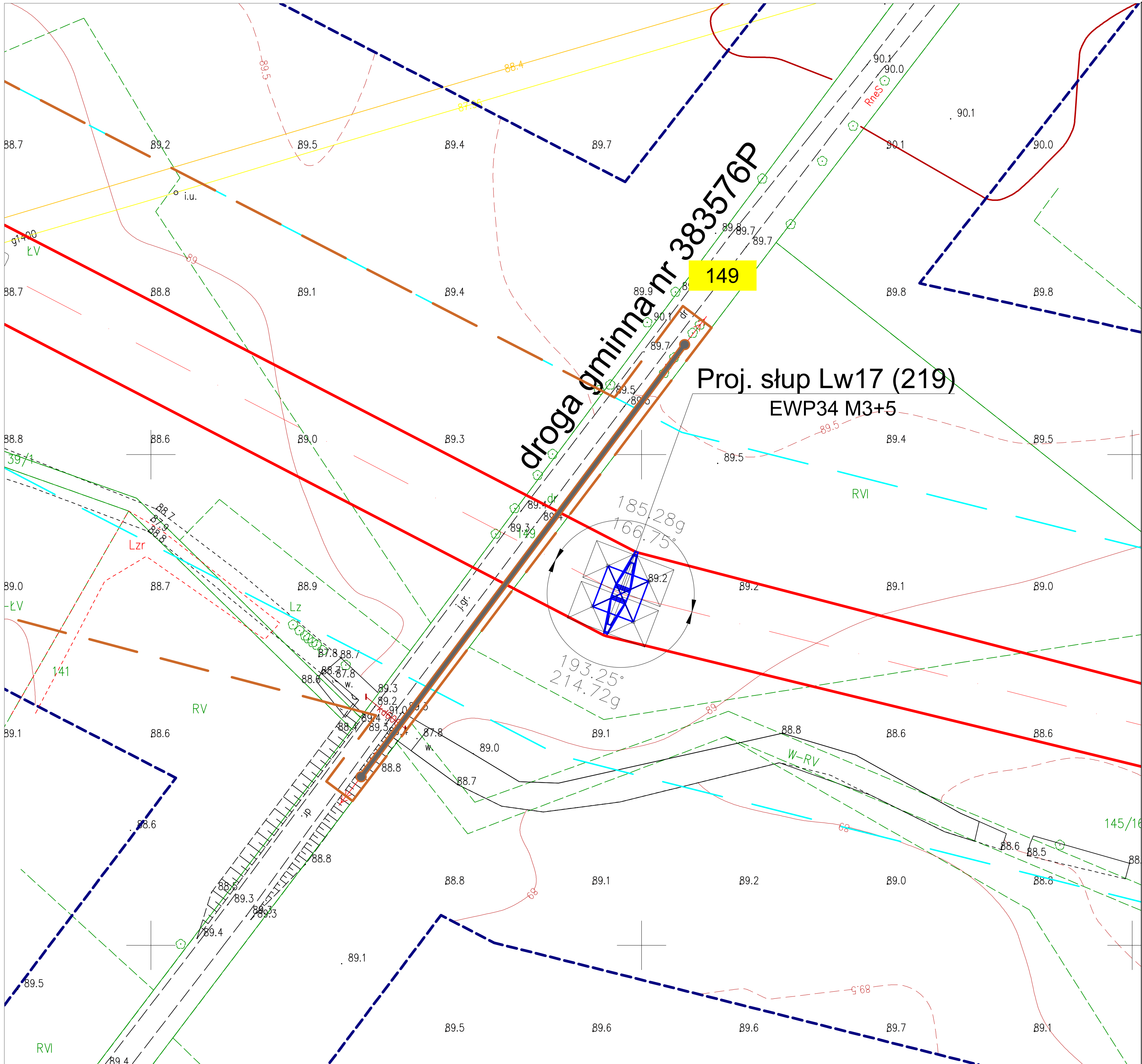

ZAKRES OPRACOWANIA

- Nie ustalono służebności gruntowych z uwagi na charakter inwestycji.
- Kontur użytku gruntowego, koloru czerwonego, opisany (Ls, Lz itp.) nie jest ujawniony w bazie danych ewidencji gruntów i budynków.
- Obiekty oznaczone symbolem [O] stanowią krzew.
- Redakcja znaków zgodna z rozporządzeniem MAiC z dnia 2 listopada 2015 r. w sprawie bazy danych obiektów topograficznych oraz mapy zasadniczej.
- Nie wyklucza się istnienia w terenie sieci uzbrojenia podziemnego, nie zgłoszonych do inwentaryzacji lub o których brak jest informacji w treści materiałów z ODGiK.

Szkic przeglądowy arkuszy

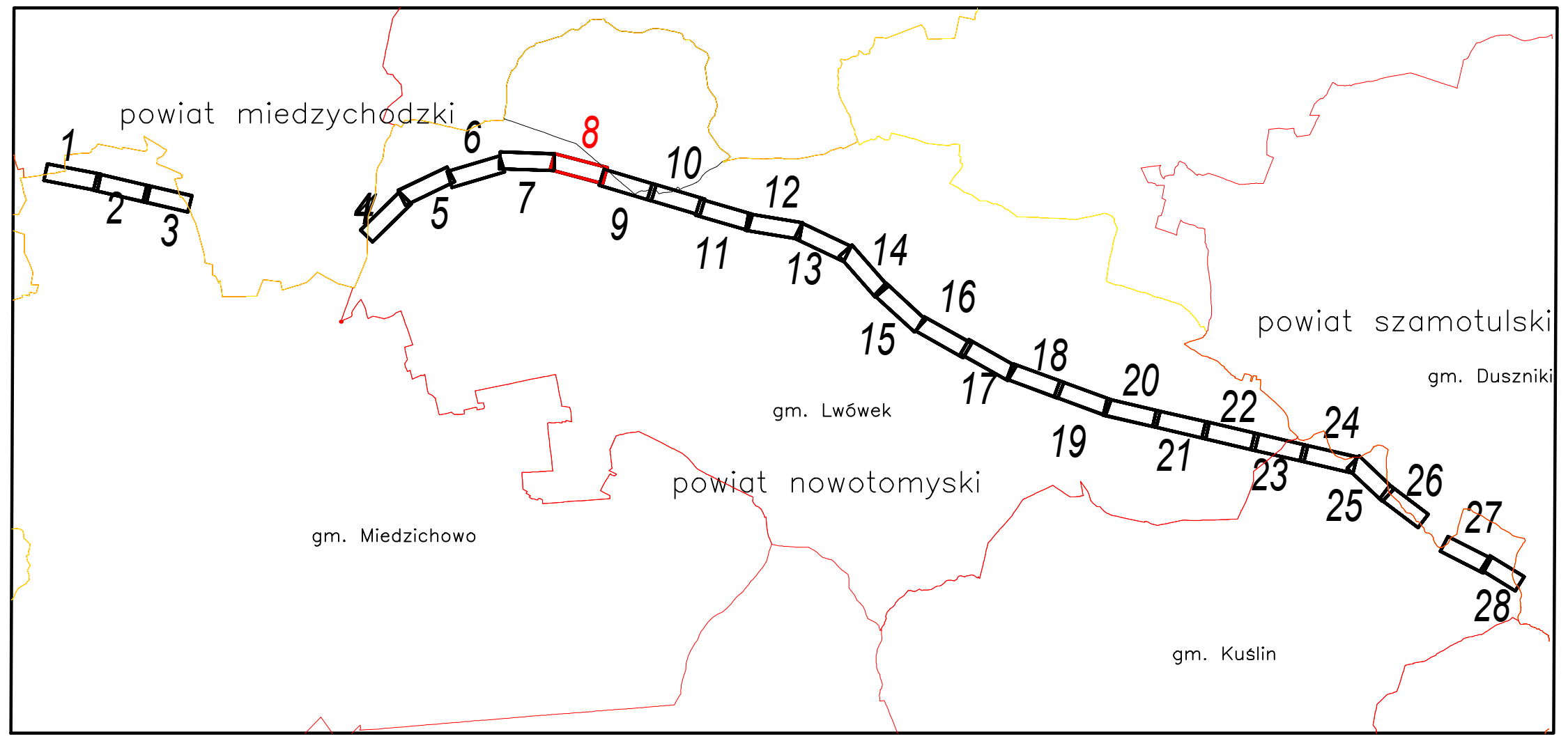

LEGENDA:

- Oś i skrajne przewody projektowanej linii napowietrznej 400 kV Baczyna - Plewiska
- Granice pasa technologicznego projektowanej linii 400 kV (2 x 35 m)
- Linie rozgraniczające teren inwestycji - zakres zgodny z Decyzją Nr 5/2020
- Linie rozgraniczające teren inwestycji objęty wnioskiem o zmianę decyzji (ograniczenie na rzecz ENEA Operator Sp. z o.o.)
- Granice działek ewidencyjnych
- 149 — Numery działek ewidencyjnych objętych zmianą decyzji
- Projektowany słup przelotowy linii napowietrznej 400 kV
- Projektowany słup mocny linii napowietrznej 400 kV

Nr ark. mapy 8(28)	Poziom odn. Kronsztadt 86 Układ współrzędnych 2000 Strefa 5	MAPA DO CELÓW PROJEKTOWYCH Skala 1:1000	ID ZGŁOSZENIA PRACY: GKG.GZ.4071.10593.2019
Woj. wielkopolskie Pow. nowotomyski Gmina: Lwówek Obszar Wiejski 301502_5 Obręb: Zębowo 301502_5.0016 Miejscowość: Zębowo		Powstała na podstawie: 1. Cyfrowej mapy zasadniczej pozyskanej z PODGiK 2. Pomiaru uzupełniającego wykonanego metodą fotogrametryczną, skaningu laserowego i bezpośrednią 3. Danych z ewidencji gruntów i budynków 4. Projektowanych sieci uzbrojenia terenu.	Wykonawca: MGGP Aero Sp. z o.o. 33-100 Tarnów, ul. Kaczkowskiego 6 tel/fax /014/ 631 80 00, 631 80 08 e-mail:contakt@mggpaero.com Kierownik prac: Grzegorz Nowak upraw. zaw. 19943

ELBUD PROJEKT Spółka z o.o. WARSZAWA

ENERGOPROJEKT® POZNAŃ S.A.

Projekt zagospodarowania terenu pow. nowotomyski

Projekt	Linia napowietrzna 400 kV Baczyna - Plewiska		
Tom Zmiana			
	Data	Imię i nazwisko	Podpis
Opracowała	09.2020	inż. Joanna Krysman	
Projektował	09.2020	mgr inż. Kamil Brodziński upr.bud. WKP/0437/POOE/18	
Sprawdził	09.2020	mgr inż. Krzysztof Wojcieszak upr.bud. 533/PW/94	

Skala	Nr rysunku	Zmiana	Ark./Str.
1:1000	8(28)	-	-

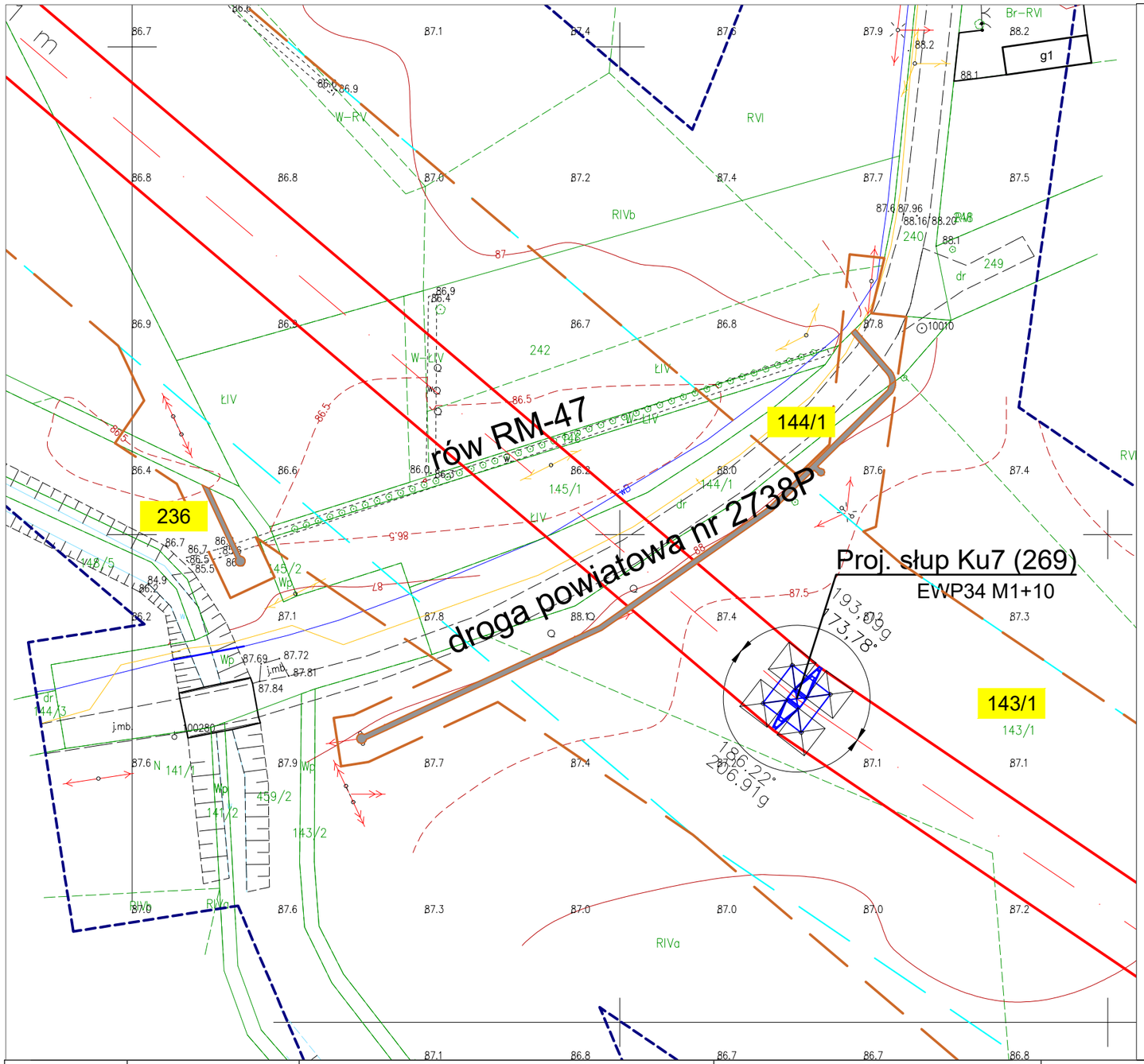

ZAKRES OPRACOWANIA

- Nie ustalono służebności gruntowych z uwagi na charakter inwestycji.
- Kontur użytku gruntowego, koloru czerwonego, opisany (Ls, Lz itp.) nie jest ujawniony w bazie danych ewidencji gruntów i budynków.
- Obiekty oznaczone symbolem [O] stanowią krzew.
- Redakcja znaków zgodna z rozporządzeniem MAiC z dnia 2 listopada 2015 r. w sprawie bazy danych obiektów topograficznych oraz mapy zasadniczej.
- Nie wyklucza się istnienia w terenie sieci uzbrojenia podziemnego, nie zgłoszonych do inwentaryzacji lub o których brak jest informacji w treści materiałów z ODGiK.

Szkic przeglądowy arkuszy

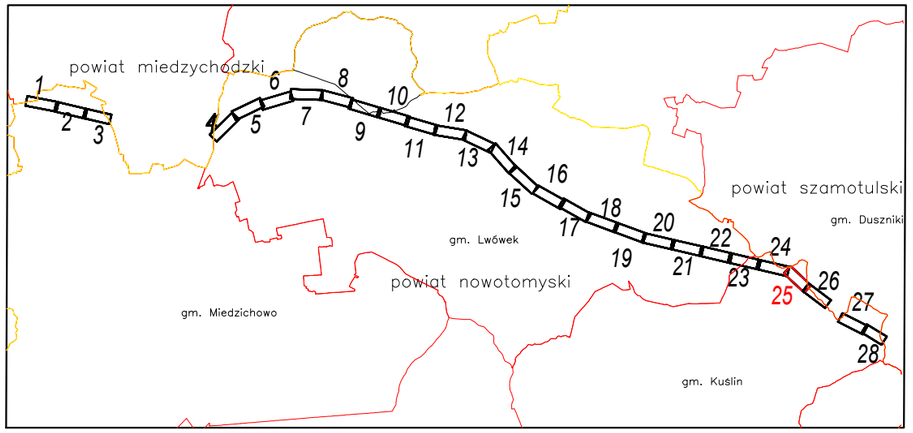

LEGENDA:

- Oś i skrajne przewody projektowanej linii napowietrznej 400 kV Baczyna - Plewiska
- Granice pasa technologicznego projektowanej linii 400 kV (2 x 35 m)
- Linie rozgraniczające teren inwestycji - zakres zgodny z Decyzją Nr 5/2020
- Linie rozgraniczające teren inwestycji objęty wnioskiem o zmianę decyzji (ograniczenie na rzecz ENEA Operator Sp. z o.o.)
- Granice działek ewidencyjnych
- 236, 144/1, 143/1 — Numery działek ewidencyjnych objętych zmianą decyzji
- Projektowany słup przelotowy linii napowietrznej 400 kV
- Projektowany słup mocny linii napowietrznej 400 kV

Nr ark. mapy 25(28)	Poziom odn. Kronsztadt 86 Układ współrzędnych 2000 Strefa 5	MAPA DO CELÓW PROJEKTOWYCH Skala 1:1000	ID ZGŁOSZENIA PRACY: GKG.GZ.4071.10593.2019
Woj. wielkopolskie Pow. nowotomyski Gmina: Kuślin 301501_2 Obręb: Śliwno 301501_2.0008 Miejscowość: Śliwno		Powstała na podstawie: 1. Cyfrowej mapy zasadniczej pozyskanej z PODGiK 2. Pomiaru uzupełniającego wykonanego metodą fotogrametryczną, skaningu laserowego i bezpośrednią 3. Danych z ewidencji gruntów i budynków 4. Projektowanych sieci uzbrojenia terenu.	Wykonawca: MGGP Aero Sp. z o.o. 33-100 Tarnów, ul. Kaczkowskiego 6 tel/fax /014/ 631 80 00, 631 80 08 e-mail:contakt@mggpaero.com Kierownik prac: Grzegorz Nowak upraw. zaw. 19943

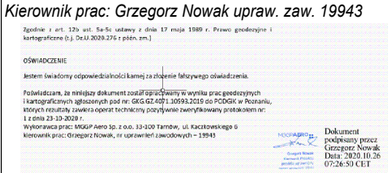
Zgodnie z art. 12b ust. 5a-5c ustawy z dnia 17 maja 1989 r. Prawo geodezyjne i kartograficzne (t.j. Dz.U.2020.276 z późn. zm.)

OŚWIADCZENIE

Jestem świadomy odpowiedzialności karnej za złożenie fałszywego oświadczenia.

Poświadczam, że niniejszy dokument został opracowany w wyniku prac geodezyjnych i kartograficznych zgłoszonych pod nr: GKG.GZ.4071.10593.2019 do PODGiK w Poznaniu, których rezultaty zawiera operat techniczny pozytywnie zweryfikowany protokołem nr: 1 z dnia 23-10-2020 r.
Wykonawca prac: MGGP Aero Sp. z o.o. 33-100 Tarnów, ul. Kaczkowskiego 6
Kierownik prac: Grzegorz Nowak, nr uprawnień zawodowych – 19943

Dokument podpisany przez Grzegorz Nowak
Data: 2020.10.26 07:26:53 CET

ELBUD PROJEKT WARSZAWA Spółka z o.o.

ENERGOPROJEKT POZNAŃ S.A.

Projekt zagospodarowania terenu pow. nowotomyski

Projekt	Linia napowietrzna 400 kV Baczyna - Plewiska		
Tom Zmiana			
	Data	Imię i nazwisko	Podpis
Opracowała	09.2020	inż. Joanna Krysman	
Projektował	09.2020	mgr inż. Kamil Brodziński upr.bud. WKP/0437/POOE/18	
Sprawdził	09.2020	mgr inż. Krzysztof Wojcieszak upr.bud. 533/PW/94	
Skala 1:1000	Nr rysunku 25(28)	Zmiana -	Ark./Str. -

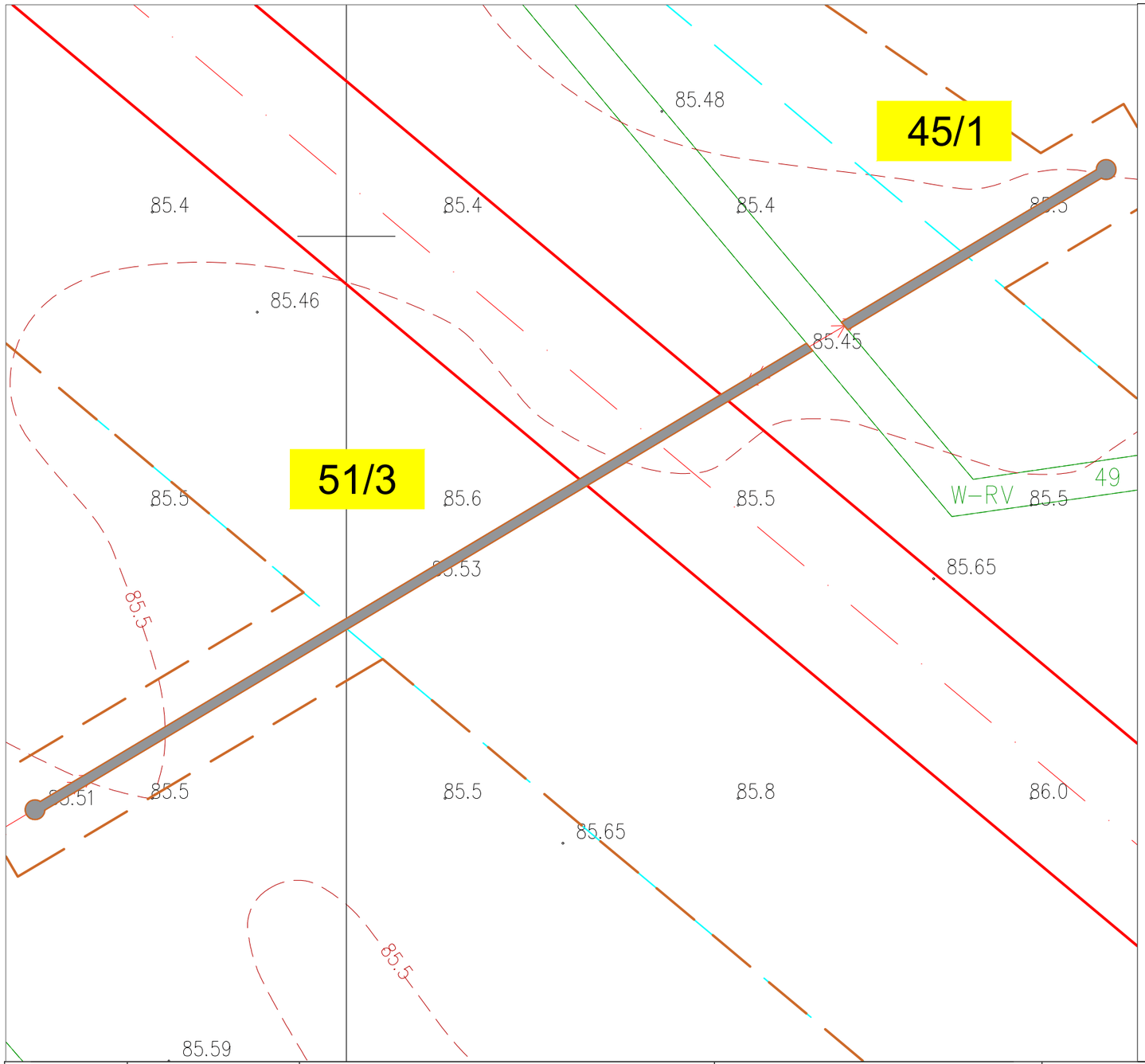

ZAKRES OPRACOWANIA

- Nie ustalono służebności gruntowych z uwagi na charakter inwestycji.
- Kontur użytku gruntowego, koloru czerwonego, opisany (Ls, Lz itp.) nie jest ujawniony w bazie danych ewidencji gruntów i budynków.
- Obiekty oznaczone symbolem stanowią krzew.
- Redakcja znaków zgodna z rozporządzeniem MAiC z dnia 2 listopada 2015 r. w sprawie bazy danych obiektów topograficznych oraz mapy zasadniczej.
- Nie wyklucza się istnienia w terenie sieci uzbrojenia podziemnego, nie zgłoszonych do inwentaryzacji lub o których brak jest informacji w treści materiałów z ODGiK.

Szkic przeglądowy arkuszy

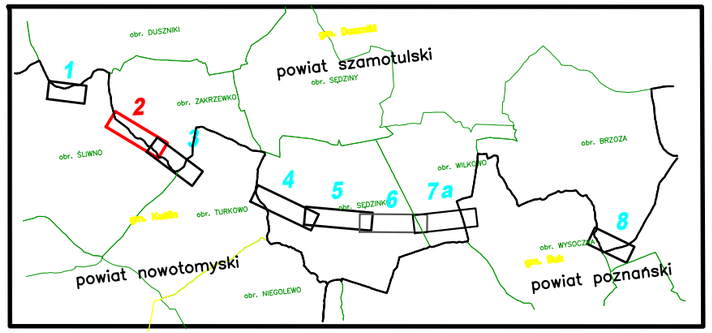

LEGENDA:

- Oś i skrajne przewody projektowanej linii napowietrznej 400 kV Baczyna - Plewiska
- Granice pasa technologicznego projektowanej linii 400 kV (2 x 35 m)
- Linie rozgraniczające teren inwestycji - zakres zgodny z Decyzją Nr 5/2020
- Linie rozgraniczające teren inwestycji objęty wnioskiem o zmianę decyzji (ograniczenie na rzecz ENEA Operator Sp. z o.o.)
- Granice działek ewidencyjnych
- 45/1, 51/3 — Numery działek ewidencyjnych objętych zmianą decyzji
- Projektowany słup przelotowy linii napowietrznej 400 kV
- Projektowany słup mocny linii napowietrznej 400 kV

Nr ark. mapy 2(8)	Poziom odn. Kronsztadt 86 Układ współrzędnych 2000 Strefa 5	MAPA DO CELÓW PROJEKTOWYCH Skala 1:500	ID ZGŁOSZENIA PRACY: GKG.GZ.4071.10593.2019
Woj. wielkopolskie Pow. szamotulski Gmina: Duszniki - obszar wiejski 302402_2 Obręb: Zakrzewko 302402_2.0616 Miejscowość: Zakrzewko		Powstała na podstawie: 1. Cyfrowej mapy zasadniczej pozyskanej z PODGiK 2. Pomiaru uzupełniającego wykonanego metodą fotogrametryczną, skaningu laserowego i bezpośrednią 3. Danych z ewidencji gruntów i budynków 4. Projektowanych sieci uzbrojenia terenu.	Wykonawca: MGGP Aero Sp. z o.o. 33-100 Tarnów, ul. Kaczkowskiego 6 tel/fax /014/ 631 80 00, 631 80 08 e-mail:contakt@mggpaero.com Kierownik prac: Grzegorz Nowak upraw. zaw. 19943

Zgodnie z art. 12b ust. 5a-5c ustawy z dnia 17 maja 1989 r. Prawo geodezyjne i kartograficzne (t.j. Dz.U.2020.276 z późn. zm.)

OŚWIADCZENIE

Jestem świadomy odpowiedzialności karnej za złożenie fałszywego oświadczenia.

Poświadczam, że niniejszy dokument został opracowany w wyniku prac geodezyjnych i kartograficznych zgłoszonych pod nr: GKG.GZ.4071.10593.2019 do PODGiK w Poznaniu, których rezultaty zawiera operat techniczny pozytywnie zweryfikowany protokołem nr: 1 z dnia 23-10-2020 r.
Wykonawca prac: MGGP Aero Sp. z o.o. 33-100 Tarnów, ul. Kaczkowskiego 6
Kierownik prac: Grzegorz Nowak, nr uprawnień zawodowych – 19943

Dokument podpisany przez Grzegorz Nowak
Data: 2020.10.26 07:26:30 CET

ELBUD PROJEKT WARSZAWA Spółka z o.o.

ENERGOPROJEKT POZNAŃ S.A.

Projekt zagospodarowania terenu pow. szamotulski

Projekt	Linia napowietrzna 400 kV Baczyna - Plewiska			
Tom Zmiana				
	Data	Imię i nazwisko		Podpis
Opracowała	09.2020	inż. Joanna Krysman		
Projektował	09.2020	mgr inż. Kamil Brodziński upr.bud. WKP/0437/POOE/18		
Sprawdził	09.2020	mgr inż. Krzysztof Wojcieszak upr.bud. 533/PW/94		
Skala 1:500		Nr rysunku 2(8)	Zmiana -	Ark./Str. -

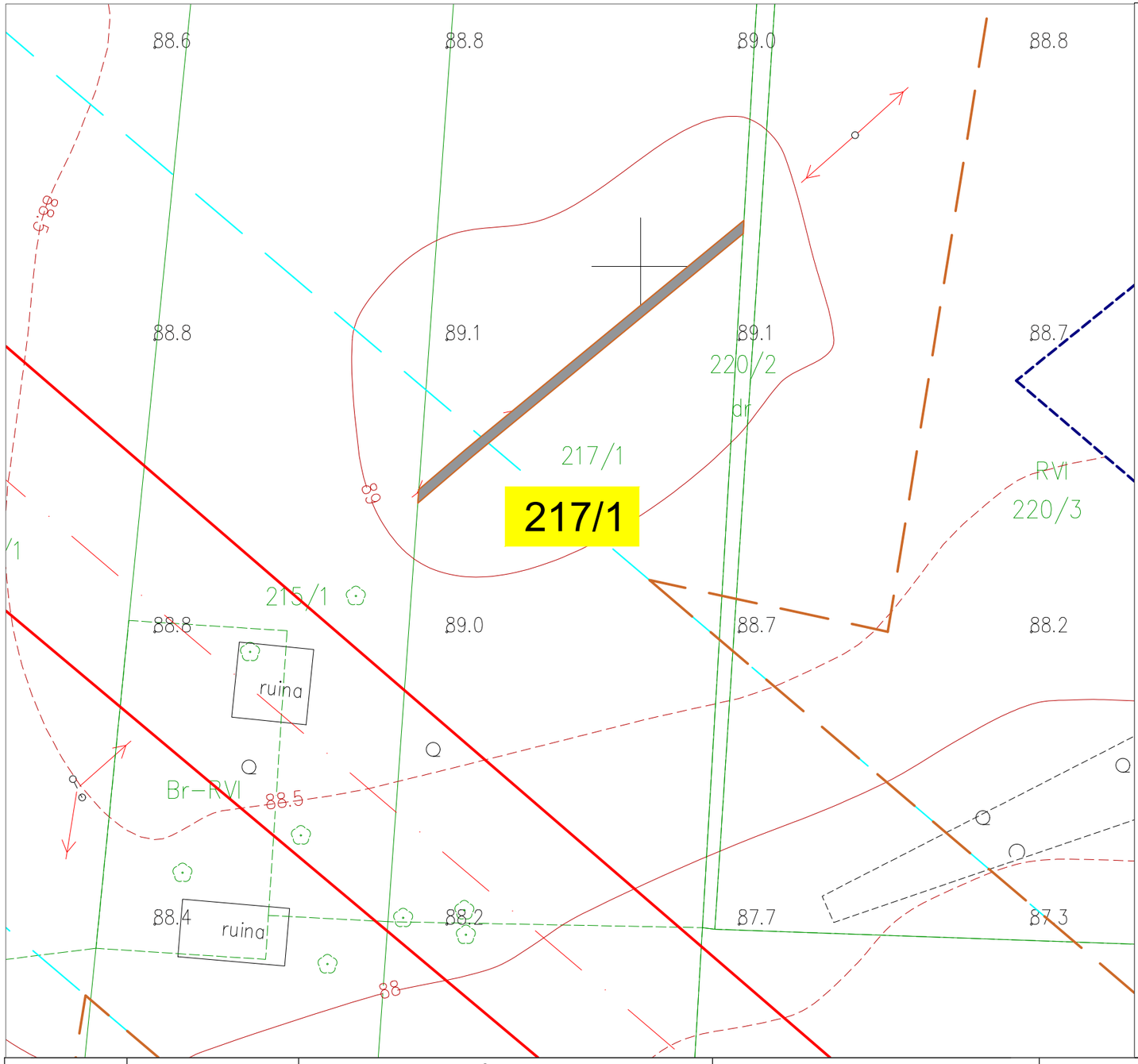

ZAKRES OPRACOWANIA

- Nie ustalono służebności gruntowych z uwagi na charakter inwestycji.
- Kontur użytku gruntowego, koloru czerwonego, opisany (Ls, Lz itp.) nie jest ujawniony w bazie danych ewidencji gruntów i budynków.
- Obiekty oznaczone symbolem stanowią krzew.
- Redakcja znaków zgodna z rozporządzeniem MAiC z dnia 2 listopada 2015 r. w sprawie bazy danych obiektów topograficznych oraz mapy zasadniczej.
- Nie wyklucza się istnienia w terenie sieci uzbrojenia podziemnego, nie zgłoszonych do inwentaryzacji lub o których brak jest informacji w treści materiałów z ODGiK.

Szkic przeglądowy arkuszy

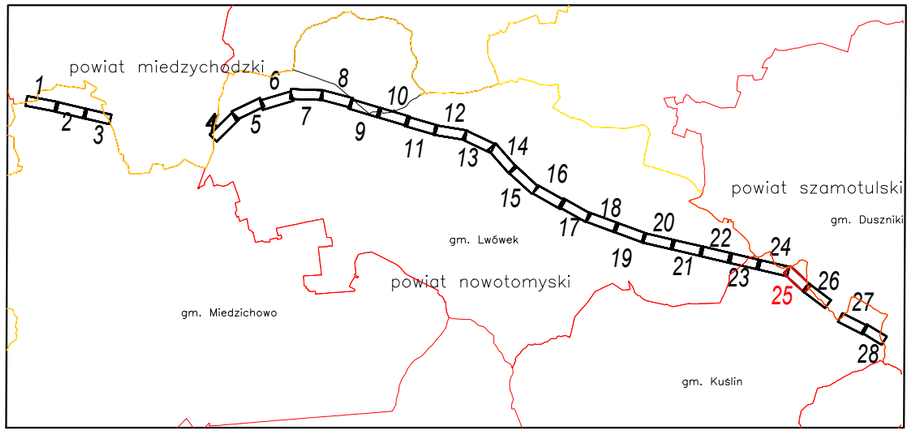

LEGENDA:

- Oś i skrajne przewody projektowanej linii napowietrznej 400 kV Baczyna - Plewiska
- Granice pasa technologicznego projektowanej linii 400 kV (2 x 35 m)
- Linie rozgraniczające teren inwestycji - zakres zgodny z Decyzją Nr 5/2020
- Linie rozgraniczające teren inwestycji objęty wnioskiem o zmianę decyzji (ograniczenie na rzecz ENEA Operator Sp. z o.o.)
- Granice działek ewidencyjnych
- 217/1 — Numery działek ewidencyjnych objętych zmianą decyzji
- Projektowany słup przelotowy linii napowietrznej 400 kV
- Projektowany słup mocny linii napowietrznej 400 kV

Nr ark. mapy 25(28)	Poziom odn. Kronsztadt 86 Układ współrzędnych 2000 Strefa 5	MAPA DO CELÓW PROJEKTOWYCH Skala 1:500	ID ZGŁOSZENIA PRACY: GKG.GZ.4071.10593.2019
Woj. wielkopolskie Pow. nowotomyski Gmina: Kuślin 301501_2 Obręb: Śliwno 301501_2.0008 Miejscowość: Śliwno		Powstała na podstawie: 1. Cyfrowej mapy zasadniczej pozyskanej z PODGiK 2. Pomiaru uzupełniającego wykonanego metodą fotogrametryczną, skaningu laserowego i bezpośrednią 3. Danych z ewidencji gruntów i budynków 4. Projektowanych sieci uzbrojenia terenu.	Wykonawca: MGGP Aero Sp. z o.o. 33-100 Tarnów, ul. Kaczkowskiego 6 tel/fax /014/ 631 80 00, 631 80 08 e-mail:contakt@mggpaero.com Kierownik prac: Grzegorz Nowak upraw. zaw. 19943

Zgodnie z art. 12b ust. 5a-5c ustawy z dnia 17 maja 1989 r. Prawo geodezyjne i kartograficzne (t.j. Dz.U 2020.276 z pełn. zm.)

OŚWIADCZENIE

Jestem świadomy odpowiedzialności karnej za złożenie fałszywego oświadczenia.

Poświadczam, że niniejszy dokument został opracowany w wyniku prac geodezyjnych i kartograficznych zgłoszonych pod nr: GKG.GZ.4071.10593.2019 do PODGiK w Poznaniu, których rezultaty zawiera operat techniczny pozytywnie zweryfikowany protokołem nr: 1 z dnia 23-10-2020 r.
Wykonawca prac: MGGP Aero Sp. z o.o. 33-100 Tarnów, ul. Kaczkowskiego 6
Kierownik prac: Grzegorz Nowak, nr uprawnień zawodowych – 19943

Dokument podpisany przez Grzegorz Nowak
Data: 2020.10.26 07:26:50 CET

ELBUD PROJEKT WARSZAWA Spółka z o.o.

ENERGOPROJEKT POZNAŃ S.A.

Projekt zagospodarowania terenu pow. nowotomyski

Projekt	Linia napowietrzna 400 kV Baczyna - Plewiska		
Tom Zmiana			
	Data	Imię i nazwisko	Podpis
Opracowała	09.2020	inż. Joanna Krysman	
Projektował	09.2020	mgr inż. Kamil Brodziński upr.bud. WKP/0437/POOE/18	
Sprawdził	09.2020	mgr inż. Krzysztof Wojcieszak upr.bud. 533/PW/94	
Skala 1:500	Nr rysunku 25(28)	Zmiana -	Ark./Str. -

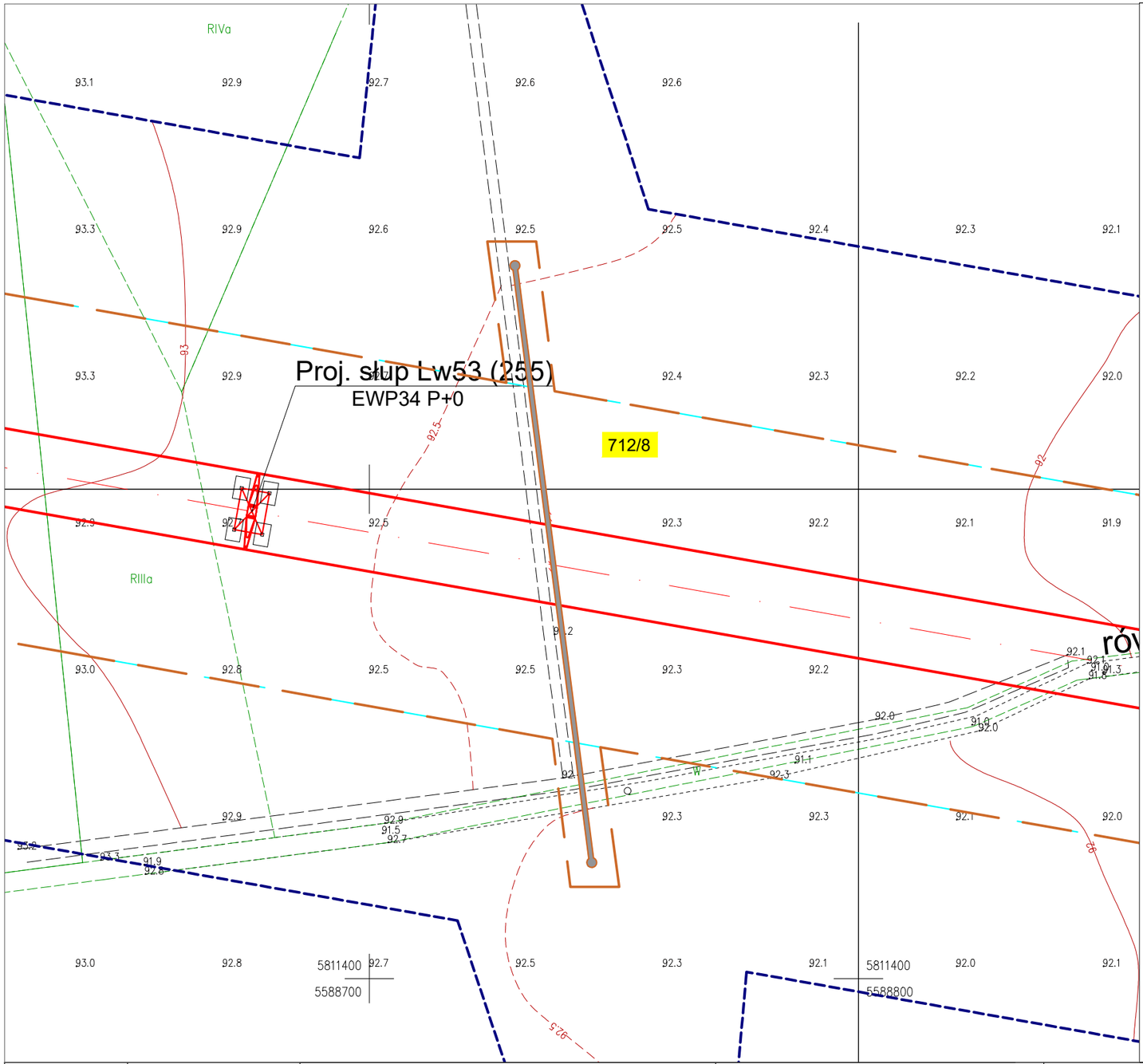

ZAKRES OPRACOWANIA

- Nie ustalono służebności gruntowych z uwagi na charakter inwestycji.
- Kontur użytku gruntowego, koloru czerwonego, opisany (Ls, Lz itp.) nie jest ujawniony w bazie danych ewidencji gruntów i budynków.
- Obiekty oznaczone symbolem stanowią krzew.
- Redakcja znaków zgodna z rozporządzeniem MAiC z dnia 2 listopada 2015 r. w sprawie bazy danych obiektów topograficznych oraz mapy zasadniczej.
- Nie wyklucza się istnienia w terenie sieci uzbrojenia podziemnego, nie zgłoszonych do inwentaryzacji lub o których brak jest informacji w treści materiałów z ODGiK.

Szkic przeglądowy arkuszy

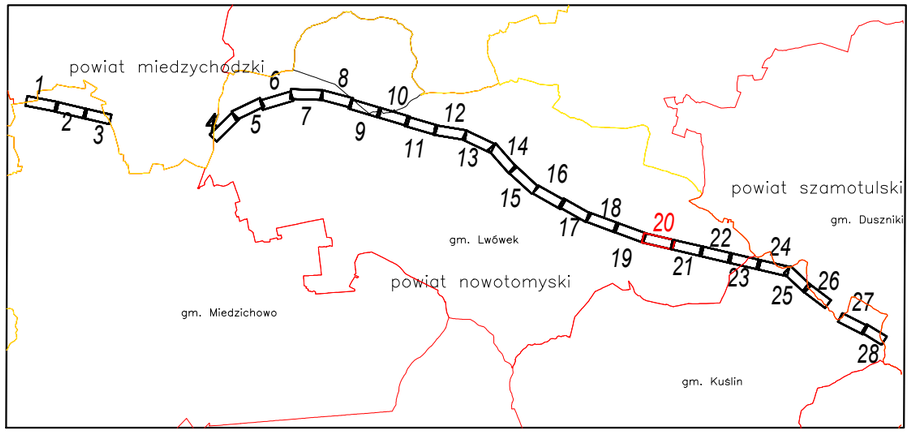

LEGENDA:

- Oś i skrajne przewody projektowanej linii napowietrznej 400 kV Baczyna - Plewiska
- Granice pasa technologicznego projektowanej linii 400 kV (2 x 35 m)
- Linie rozgraniczające teren inwestycji - zakres zgodny z Decyzją Nr 5/2020
- Linie rozgraniczające teren inwestycji objęty wnioskiem o zmianę decyzji (ograniczenie na rzecz ENEA Operator Sp. z o.o.)
- Granice działek ewidencyjnych
- 712/8 — Numery działek ewidencyjnych objętych zmianą decyzji
- Projektowany słup przelotowy linii napowietrznej 400 kV
- Projektowany słup mocny linii napowietrznej 400 kV

Nr ark. mapy 20(28)	Poziom odn. Kronsztadt 86 Układ współrzędnych 2000 Strefa 5	MAPA DO CELÓW PROJEKTOWYCH Skala 1:1000	ID ZGŁOSZENIA PRACY: GKG.GZ.4071.10593.2019
Woj. wielkopolskie Pow. nowotomyski Gmina: Lwówek Obszar Wiejski 301502_5 Obręb: Brody 301502_5.0001 Miejscowość: Brody		Powstała na podstawie: 1. Cyfrowej mapy zasadniczej pozyskanej z PODGiK 2. Pomiaru uzupełniającego wykonanego metodą fotogrametryczną, skaningu laserowego i bezpośrednią 3. Danych z ewidencji gruntów i budynków 4. Projektowanych sieci uzbrojenia terenu.	Wykonawca: MGGP Aero Sp. z o.o. 33-100 Tarnów, ul. Kaczkowskiego 6 tel/fax /014/ 631 80 00, 631 80 08 e-mail:contakt@mggpaero.com Kierownik prac: Grzegorz Nowak upraw. zaw. 19943

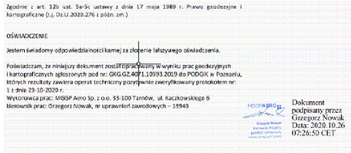

Zgodnie z art. 12b ust. 5a-5c ustawy z dnia 17 maja 1989 r. Prawo geodezyjne i kartograficzne (t.j. Dz.U.2020.276 z późn. zm.)

OŚWIADCZENIE

Jestem świadomy odpowiedzialności karnej za złożenie fałszywego oświadczenia.

Poświadczam, że niniejszy dokument został opracowany na wyniku prac geodezyjnych i kartograficznych zgłoszonych pod nr: GKG.GZ.4071.10593.2019 do PODGiK w Poznaniu, których rezultaty zawiera operat techniczny pozytywnie zweryfikowany protokołem nr: 1 z dnia 23-10-2020 r.
Wykonawca prac: MGGP Aero Sp. z o.o. 33-100 Tarnów, ul. Kaczkowskiego 6
Kierownik prac: Grzegorz Nowak, nr uprawnień zawodowych – 19943

Dokument podpisany przez Grzegorz Nowak
Data: 2020.10.26 07:26:50 CET

ELBUD PROJEKT WARSZAWA Spółka z o.o.

ENERGOPROJEKT POZNAŃ S.A.

Projekt zagospodarowania terenu pow. nowotomyski

Projekt	Linia napowietrzna 400 kV Baczyna - Plewiska		
Tom Zmiana			
	Data	Imię i nazwisko	Podpis
Opracowała	09.2020	inż. Joanna Krysman	
Projektował	09.2020	mgr inż. Kamil Brodziński upr.bud. WKP/0437/POOE/18	
Sprawdził	09.2020	mgr inż. Krzysztof Wojcieszak upr.bud. 533/PW/94	
Skala 1:1000	Nr rysunku 20(28)	Zmiana -	Ark./Str. -

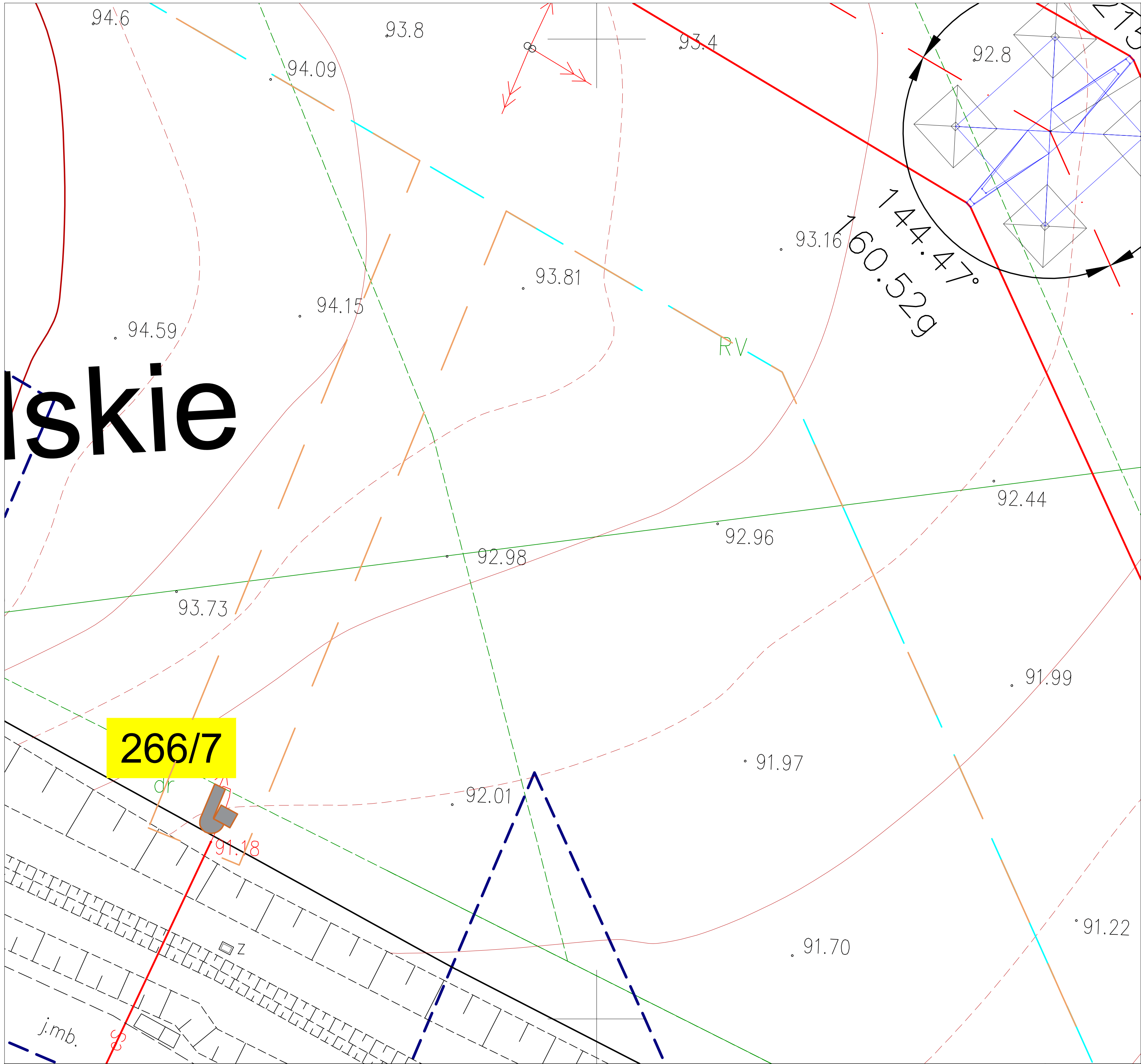

ZAKRES OPRACOWANIA

- Nie ustalono służebności gruntowych z uwagi na charakter inwestycji.
- Kontur użytku gruntowego, koloru czerwonego, opisany (Ls, Lz itp.) nie jest ujawniony w bazie danych ewidencji gruntów i budynków.
- Obiekty oznaczone symbolem [Q] stanowią krzew.
- Redakcja znaków zgodna z rozporządzeniem MAiC z dnia 2 listopada 2015 r. w sprawie bazy danych obiektów topograficznych oraz mapy zasadniczej.
- Nie wyklucza się istnienia w terenie sieci uzbrojenia podziemnego, nie zgłoszonych do inwentaryzacji lub o których brak jest informacji w treści materiałów z ODGiK.

Szkic orientacyjny

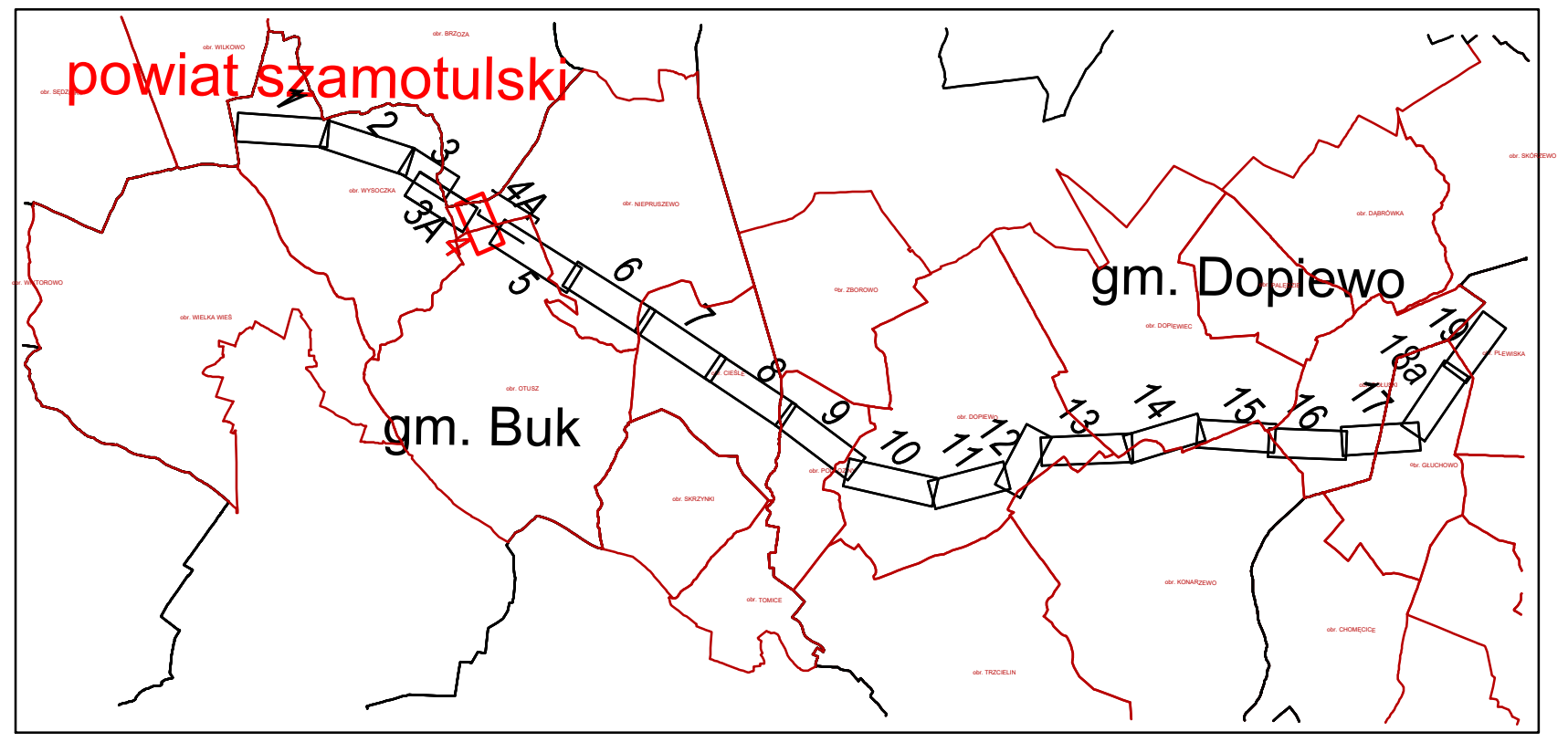

gm. Komorniki
powiat poznanski

LEGENDA:

- Oś i skrajne przewody projektowanej linii napowietrznej 400 kV Baczyna - Plewiska
- Granice pasa technologicznego projektowanej linii 400 kV (2 x 35 m)
- Linie rozgraniczające teren inwestycji-zakres zgodny z Decyzją Nr 5/2020
- Linie rozgraniczające teren inwestycji objęty wnioskiem o zmianę decyzji (ograniczenie na rzecz ENEA Operator Sp. z o.o.)
- Granice działek ewidencyjnych
- 266/7 Numery działek ewidencyjnych objętych zmianą decyzji
- Projektowany słup przelotowy linii napowietrznej 400 kV
- Projektowany słup mocny linii napowietrznej 400 kV

Nr ark. mapy
4(19)

Poziom odn. Kronsztadt 86
Układ współrzędnych 2000
Strefa 6

MAPA DO CELÓW PROJEKTOWYCH
Skala 1:500

ID ZGŁOSZENIA PRACY: GKG.GZ.4071.10593.2019

Wykonawca: MGGP Aero Sp. z o.o.
33-100 Tarnów, ul. Kaczkowskiego 6
tel/fax /014/ 631 80 00, 631 80 08
e-mail:contakt@mggpaero.com
Kierownik prac: Grzegorz Nowak upraw. zaw. 19943

Woj. wielkopolskie
Pow. szamotulski
Gmina: Duszniki 302402_2
Obręb: Brzoza 302402_2.00601

Miejscowość: Brzoza

Powstała na podstawie:
1. Cyfrowej mapy zasadniczej pozyskanej z PODGiK
2. Pomiaru uzupełniającego wykonanego metodą fotogrametryczną, skaningu laserowego i bezpośrednią
3. Danych z ewidencji gruntów i budynków
4. Projektowanych sieci uzbrojenia terenu.

ELBUD PROJEKT Spółka z o.o. WARSZAWA
ENERGOPROJEKT POZNAŃ S.A.

Projekt zagospodarowania terenu
pow. szamotulski

Projekt	Linia napowietrzna 400 kV Baczyna - Plewiska		
Tom Zmiana			
	Data	Imię i nazwisko	Podpis
Opracowała	09.2020	inż. Joanna Krysman	
Projektował	09.2020	mgr inż. Kamil Brodziński upr.bud. WKP/0437/POOE/18	
Sprawdził	09.2020	mgr inż. Krzysztof Wojcieszak upr.bud. 533/PW/94	

Skala	Nr rysunku	Zmiana	Ark./Str.
1:500	4(19)	-	-

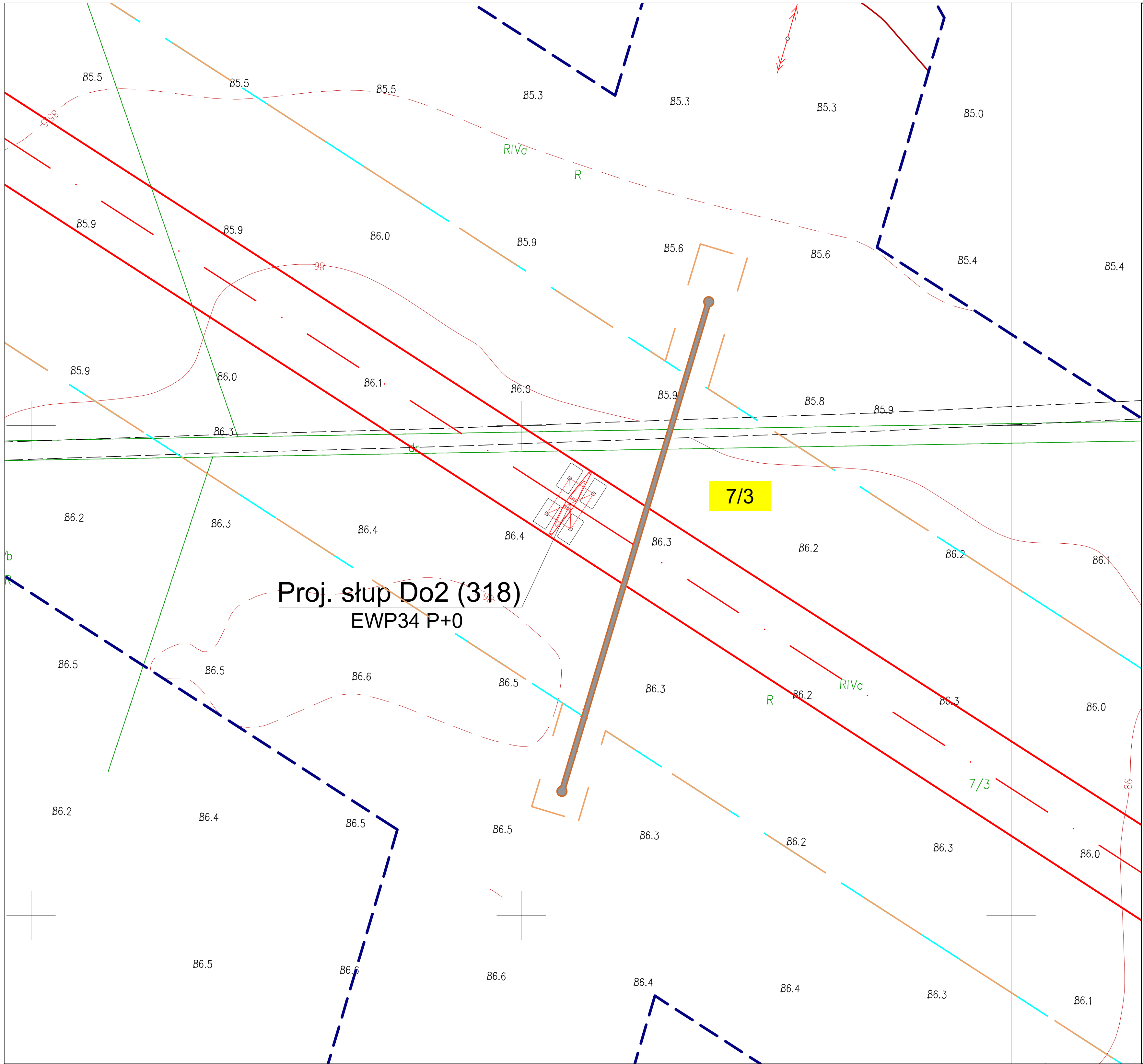

ZAKRES OPRACOWANIA

- Nie ustalono służebności gruntowych z uwagi na charakter inwestycji.
- Kontur użytku gruntowego, koloru czerwonego, opisany (Ls, Lz itp.) nie jest ujawniony w bazie danych ewidencji gruntów i budynków.
- Obiekty oznaczone symbolem [Q] stanowią krzew.
- Redakcja znaków zgodna z rozporządzeniem MAiC z dnia 2 listopada 2015 r. w sprawie bazy danych obiektów topograficznych oraz mapy zasadniczej.
- Nie wyklucza się istnienia w terenie sieci uzbrojenia podziemnego, nie zgłoszonych do inwentaryzacji lub o których brak jest informacji w treści materiałów z ODGiK.

Szkic orientacyjny

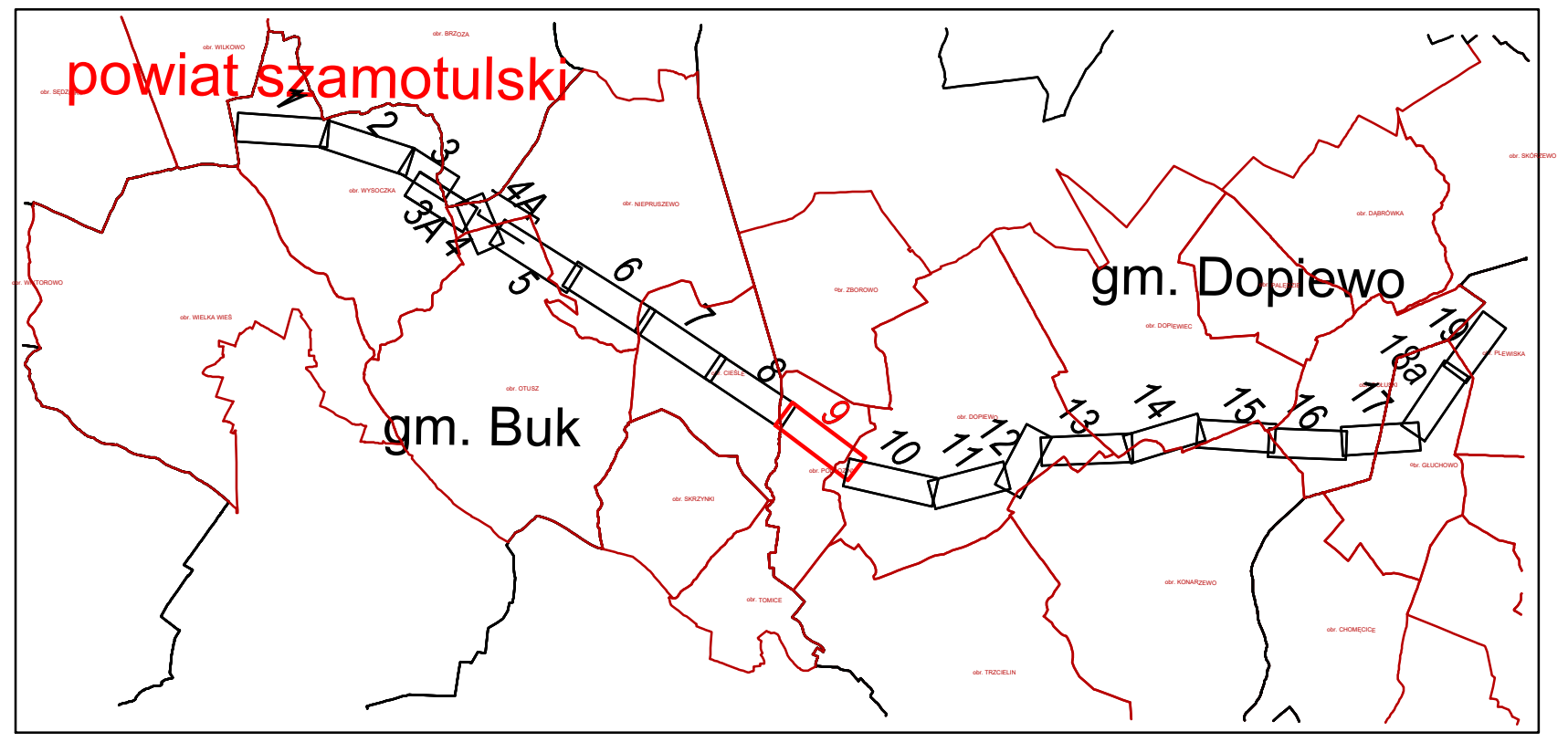

gm. Komorniki
powiat poznanski

LEGENDA:

- Oś i skrajne przewody projektowanej linii napowietrznej 400 kV Baczyna - Plewiska
- Granice pasa technologicznego projektowanej linii 400 kV (2 x 35 m)
- Linie rozgraniczające teren inwestycji-zakres zgodny z Decyzją Nr 5/2020
- Linie rozgraniczające teren inwestycji objęty wnioskiem o zmianę decyzji (ograniczenie na rzecz ENEA Operator Sp. z o.o.)
- Granice działek ewidencyjnych
- 7/3 — Numery działek ewidencyjnych objętych zmianą decyzji
- Projektowany słup przelotowy linii napowietrznej 400 kV
- Projektowany słup mocny linii napowietrznej 400 kV

Nr ark. mapy
9(19)

Poziom odn. Kronsztadt 86
Układ współrzędnych 2000
Strefa 6

MAPA DO CELÓW PROJEKTOWYCH

Skala 1:1000

ID ZGŁOSZENIA PRACY: GKG.GZ.4071.10593.2019

Woj. wielkopolskie
Pow. poznański
Gmina: Dopiewo 302105_2
Obręb: Podłoziny 302105_2.0008

Miejscowość: Podłoziny

Powstała na podstawie:

1. Cyfrowej mapy zasadniczej pozyskanej z PODGiK
2. Pomiaru uzupełniającego wykonanego metodą fotogrametryczną, skaningu laserowego i bezpośrednią
3. Danych z ewidencji gruntów i budynków
4. Projektowanych sieci uzbrojenia terenu.

Wykonawca: MGGP Aero Sp. z o.o.
33-100 Tarnów, ul. Kaczkowskiego 6
tel/fax /014/ 631 80 00, 631 80 08
e-mail:contakt@mggpaero.com
Kierownik prac: Grzegorz Nowak upraw. zaw. 19943

Dokument podpisany przez Grzegorz Nowak
Data: 2020.10.26 07:26:50 CET

ELBUD PROJEKT Spółka z o.o. WARSZAWA
ENERGOPROJEKT POZNAŃ S.A.

Projekt zagospodarowania terenu
pow. poznański

Projekt	Linia napowietrzna 400 kV Baczyna - Plewiska		
Tom Zmiana			
	Data	Imię i nazwisko	Podpis
Opracowała	09.2020	inż. Joanna Krysman	
Projektował	09.2020	mgr inż. Kamil Brodziński upr.bud. WKP/0437/POOE/18	
Sprawdził	09.2020	mgr inż. Krzysztof Wojcieszak upr.bud. 533/PW/94	

Skala	Nr rysunku	Zmiana	Ark./Str.
1:1000	9(19)	-	-

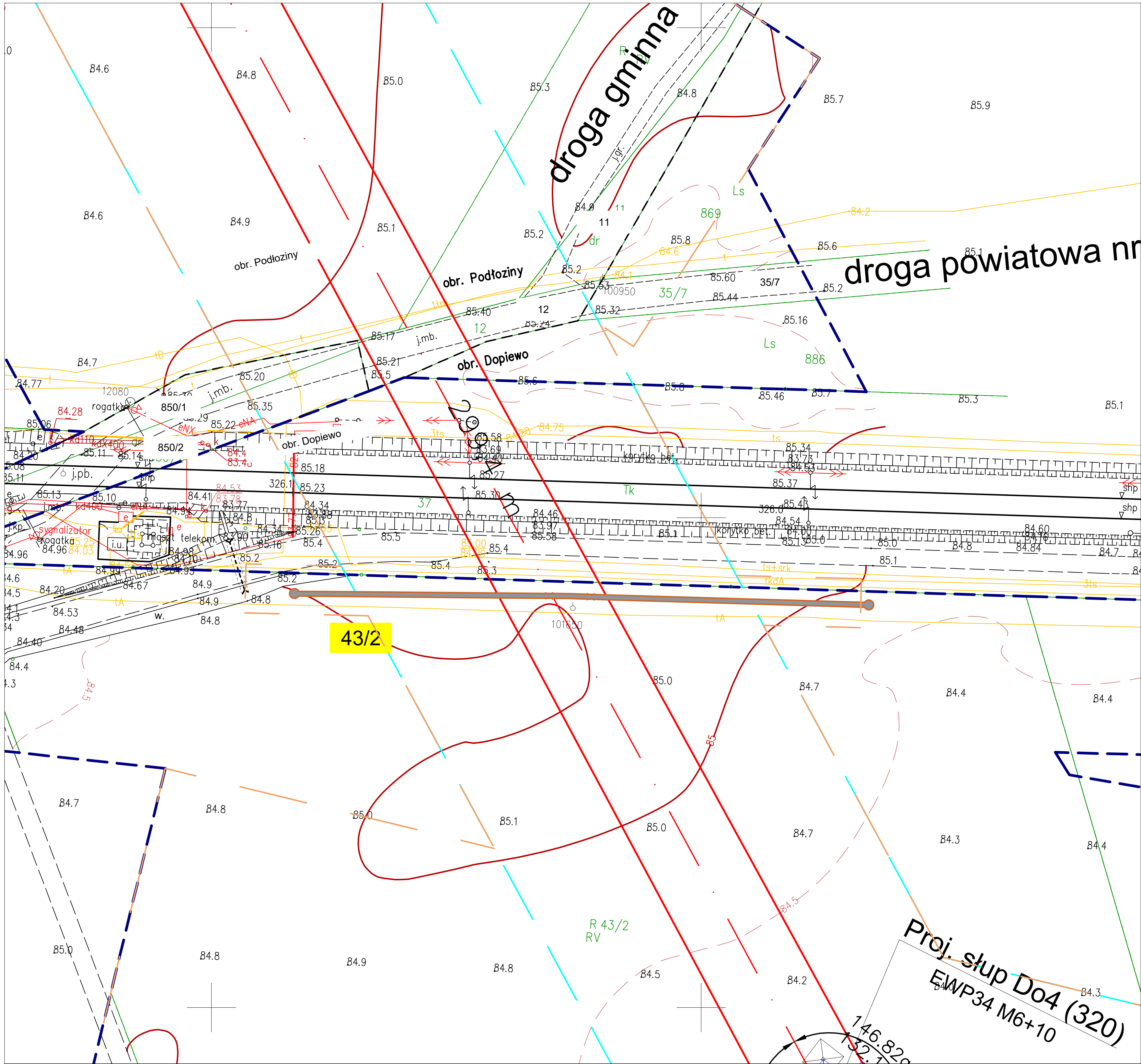

ZAKRES OPRACOWANIA

- Nie ustalono służebności gruntowych z uwagi na charakter inwestycji.
- Kontur użytku gruntowego, koloru czerwonego, opisany (Ls, Lz itp.) nie jest ujawniony w bazie danych ewidencji gruntów i budynków.
- Obiekty oznaczone symbolem [O] stanowią krzew.
- Redakcja znaków zgodna z rozporządzeniem MAiC z dnia 2 listopada 2015 r. w sprawie bazy danych obiektów topograficznych oraz mapy zasadniczej.
- Nie wyklucza się istnienia w terenie sieci uzbrojenia podziemnego, nie zgłoszonych do inwentaryzacji lub o których brak jest informacji w treści materiałów z ODGiK.

Szkic orientacyjny

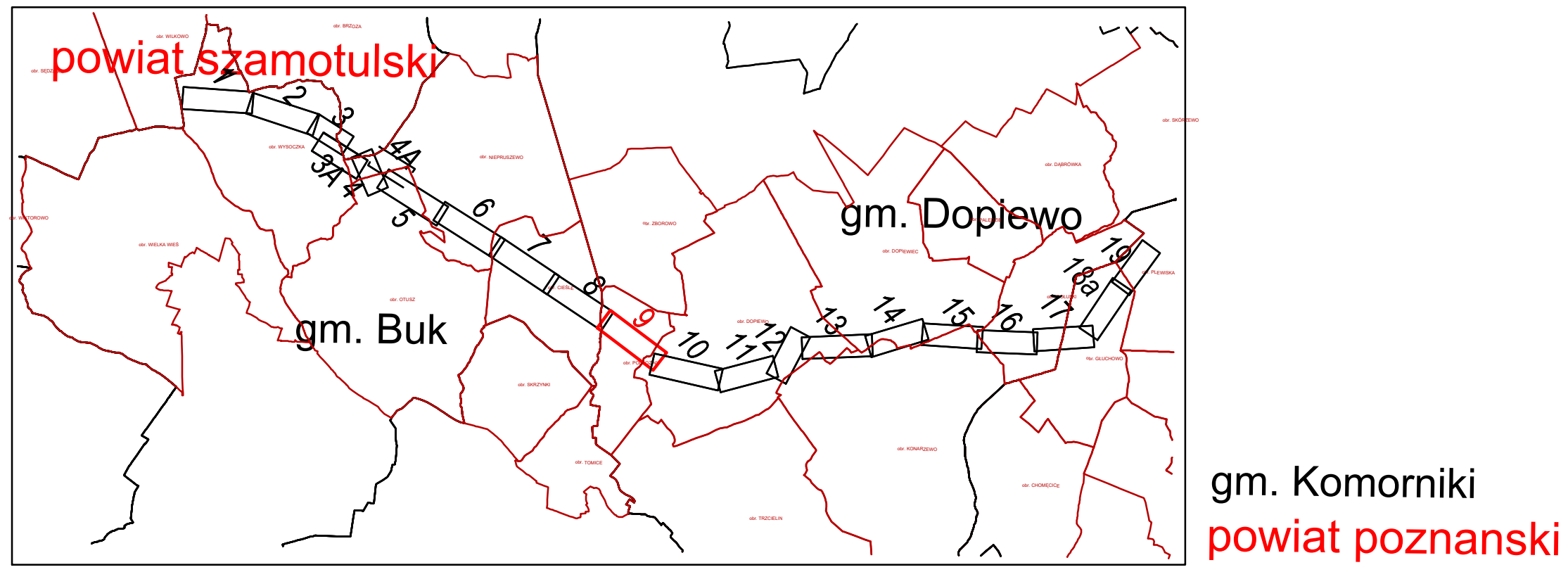

LEGENDA:

- Oś i skrajne przewody projektowanej linii napowietrznej 400 kV Baczyna - Plewiska
- Granice pasa technologicznego projektowanej linii 400 kV (2 x 35 m)
- Linie rozgraniczające teren inwestycji-zakres zgodny z Decyzją Nr 5/2020
- Linie rozgraniczające teren inwestycji objęty wnioskiem o zmianę decyzji (ograniczenie na rzecz ENEA Operator Sp. z o.o.)
- Granice działek ewidencyjnych
- 43/2 — Numery działek ewidencyjnych objętych zmianą decyzji
- Projektowany słup przelotowy linii napowietrznej 400 kV
- Projektowany słup mocny linii napowietrznej 400 kV

Nr ark. mapy: 9(19)

Poziom odn. Kronsztadt 86
Układ współrzędnych 2000
Strefa 6

MAPA DO CELÓW PROJEKTOWYCH

Skala 1:1000

ID ZGŁOSZENIA PRACY: GKG.GZ.4071.10593.2019

Woj. wielkopolskie
Pow. poznański
Gmina: Dopiewo 302105_2
Obręb: Dopiewo 302105_2.0001

Miejscowość: Dopiewo

Powstała na podstawie:

1. Cyfrowej mapy zasadniczej pozyskanej z PODGiK
2. Pomiaru uzupełniającego wykonanego metodą fotogrametryczną, skaningu laserowego i bezpośrednią
3. Danych z ewidencji gruntów i budynków
4. Projektowanych sieci uzbrojenia terenu.

Wykonawca: MGGP Aero Sp. z o.o.
33-100 Tarnów, ul. Kaczkowskiego 6
tel/fax /014/ 631 80 00, 631 80 08
e-mail:contakt@mggpaero.com
Kierownik prac: Grzegorz Nowak upraw. zaw. 19943

ELBUD PROJEKT Spółka z o.o. WARSZAWA
ENERGOPROJEKT® POZNAŃ S.A.

Projekt zagospodarowania terenu
pow. poznański

Projekt	Linia napowietrzna 400 kV Baczyna - Plewiska	
Tom / Zmiana		

	Data	Imię i nazwisko	Podpis
Opracował	09.2020	inż. Joanna Krysman	
Projektował	09.2020	mgr inż. Kamil Brodziński upr.bud. WKP/0437/POOE/18	
Sprawdził	09.2020	mgr inż. Krzysztof Wojcieszak upr.bud. 533/PW/94	

Skala	Nr rysunku	Zmiana	Ark./Str.
1:1000	9(19)	-	-

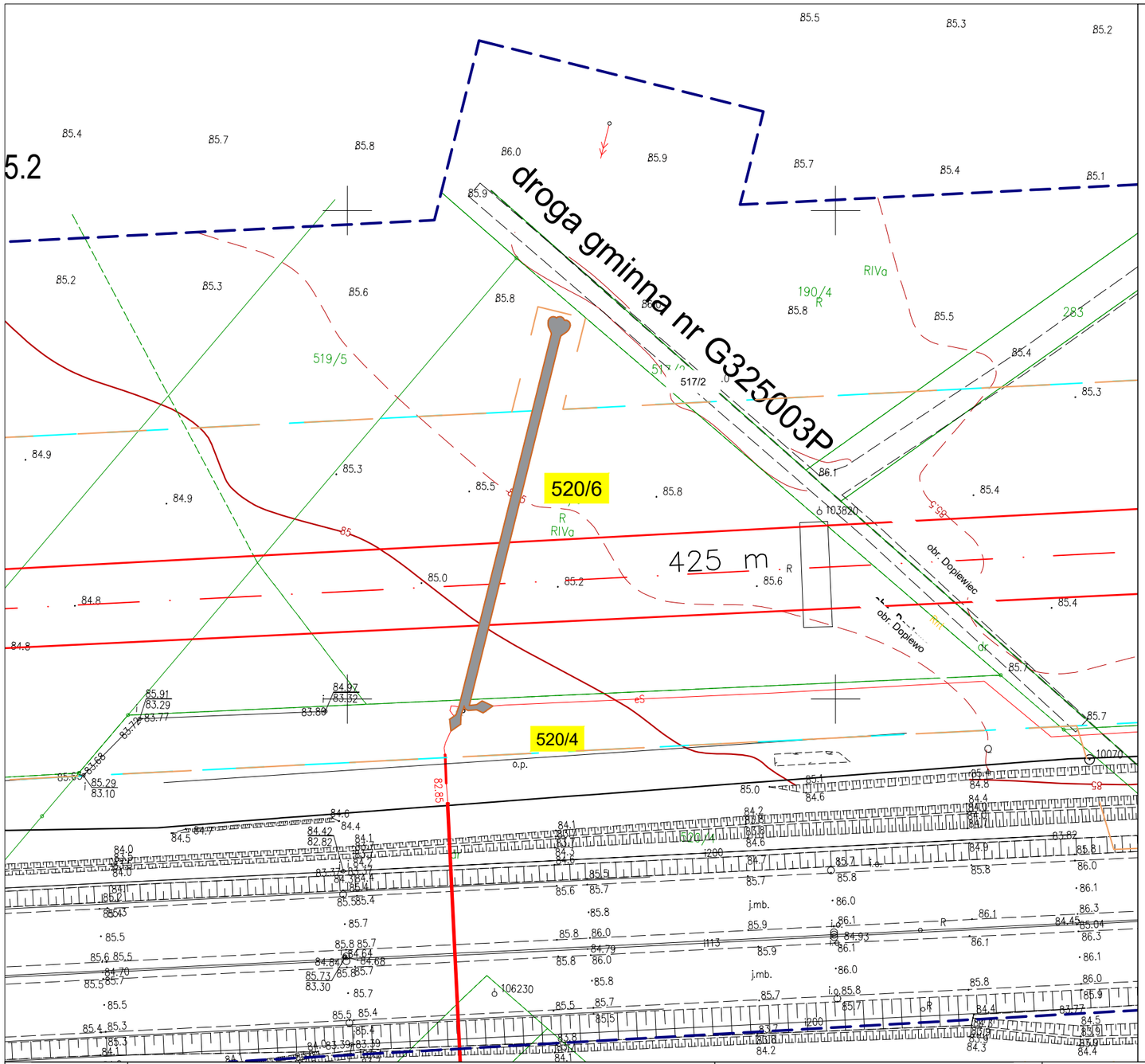

ZAKRES OPRACOWANIA

- Nie ustalono służebności gruntowych z uwagi na charakter inwestycji.
- Kontur użytku gruntowego, koloru czerwonego, opisany (Ls, Lz itp.) nie jest ujawniony w bazie danych ewidencji gruntów i budynków.
- Obiekty oznaczone symbolem [Q] stanowią krzew.
- Redakcja znaków zgodna z rozporządzeniem MAiC z dnia 2 listopada 2015 r. w sprawie bazy danych obiektów topograficznych oraz mapy zasadniczej.
- Nie wyklucza się istnienia w terenie sieci uzbrojenia podziemnego, nie zgłoszonych do inwentaryzacji lub o których brak jest informacji w treści materiałów z ODGiK.

Szkic orientacyjny

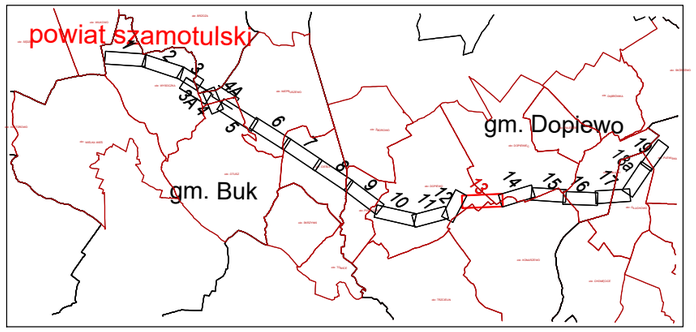

LEGENDA:

- Oś i skrajne przewody projektowanej linii napowietrznej 400 kV Baczyna - Plewiska
- Granice pasa technologicznego projektowanej linii 400 kV (2 x 35 m)
- Linie rozgraniczające teren inwestycji-zakres zgodny z Decyzją Nr 5/2020
- Linie rozgraniczające teren inwestycji objęty wnioskiem o zmianę decyzji (ograniczenie na rzecz ENEA Operator Sp. z o.o.)
- Granice działek ewidencyjnych
- 520/4,520/6 — Numery działek ewidencyjnych objętych zmianą decyzji
- Projektowany słup przelotowy linii napowietrznej 400 kV
- Projektowany słup mocny linii napowietrznej 400 kV

Nr ark. mapy 13(19)	Poziom odn. Kronsztadt 86 Układ współrzędnych 2000 Strefa 6	MAPA DO CELÓW PROJEKTOWYCH Skala 1:1000	ID ZGŁOSZENIA PRACY: GKG.GZ.4071.10593.2019
Woj. wielkopolskie Pow. poznański Gmina: Dopiewo 302105_2 Obręb: Dopiewo 302105_2.0001 Miejscowość: Dopiewo		Powstała na podstawie: 1. Cyfrowej mapy zasadniczej pozyskanej z PODGiK 2. Pomiaru uzupełniającego wykonanego metodą fotogrametryczną, skaningu laserowego i bezpośrednią 3. Danych z ewidencji gruntów i budynków 4. Projektowanych sieci uzbrojenia terenu.	Wykonawca: MGGP Aero Sp. z o.o. 33-100 Tarnów, ul. Kaczkowskiego 6 tel/fax /014/ 631 80 00, 631 80 08 e-mail:contakt@mggpaero.com Kierownik prac: Grzegorz Nowak upraw. zaw. 19943 Zgodnie z art. 12b ust. 5a-5c ustawy z dnia 17 maja 1989 r. Prawo geodezyjne i kartograficzne (t.j. Dz.U.2020.276 z późn. zm.) OŚWIADCZENIE Jestem świadomy odpowiedzialności karnej za złożenie fałszywego oświadczenia. Podświadczam, że niniejszy dokument został opracowany w wyniku prac geodezyjnych i kartograficznych zgłoszonych pod nr: GKG.GZ.4071.10593.2019 do PODGiK w Poznaniu, których rezultaty zawiera operat techniczny pozytywnie zweryfikowany protokołem nr: 1 z dnia 23-10-2020 r. Wykonawca prac: MGGP Aero Sp. z o.o. 33-100 Tarnów, ul. Kaczkowskiego 6 Kierownik prac: Grzegorz Nowak, nr uprawnień zawodowych – 19943 Dokument podpisany przez Grzegorz Nowak Data: 2020.10.26 07:26:50 CET

ELBUD PROJEKT® WARSZAWA Spółka z o.o.

ENERGOPROJEKT® POZNAŃ S.A.

Projekt zagospodarowania terenu pow. poznański

Projekt	Linia napowietrzna 400 kV Baczyna - Plewiska		
Tom Zmiana			
	Data	Imię i nazwisko	Podpis
Opracowała	09.2020	inż. Joanna Krysman	
Projektował	09.2020	mgr inż. Kamil Brodziński upr.bud. WKP/0437/POOE/18	
Sprawdził	09.2020	mgr inż. Krzysztof Wojcieszak upr.bud. 533/PW/94	
Skala 1:1000	Nr rysunku 13(19)	Zmiana -	Ark./Str. -

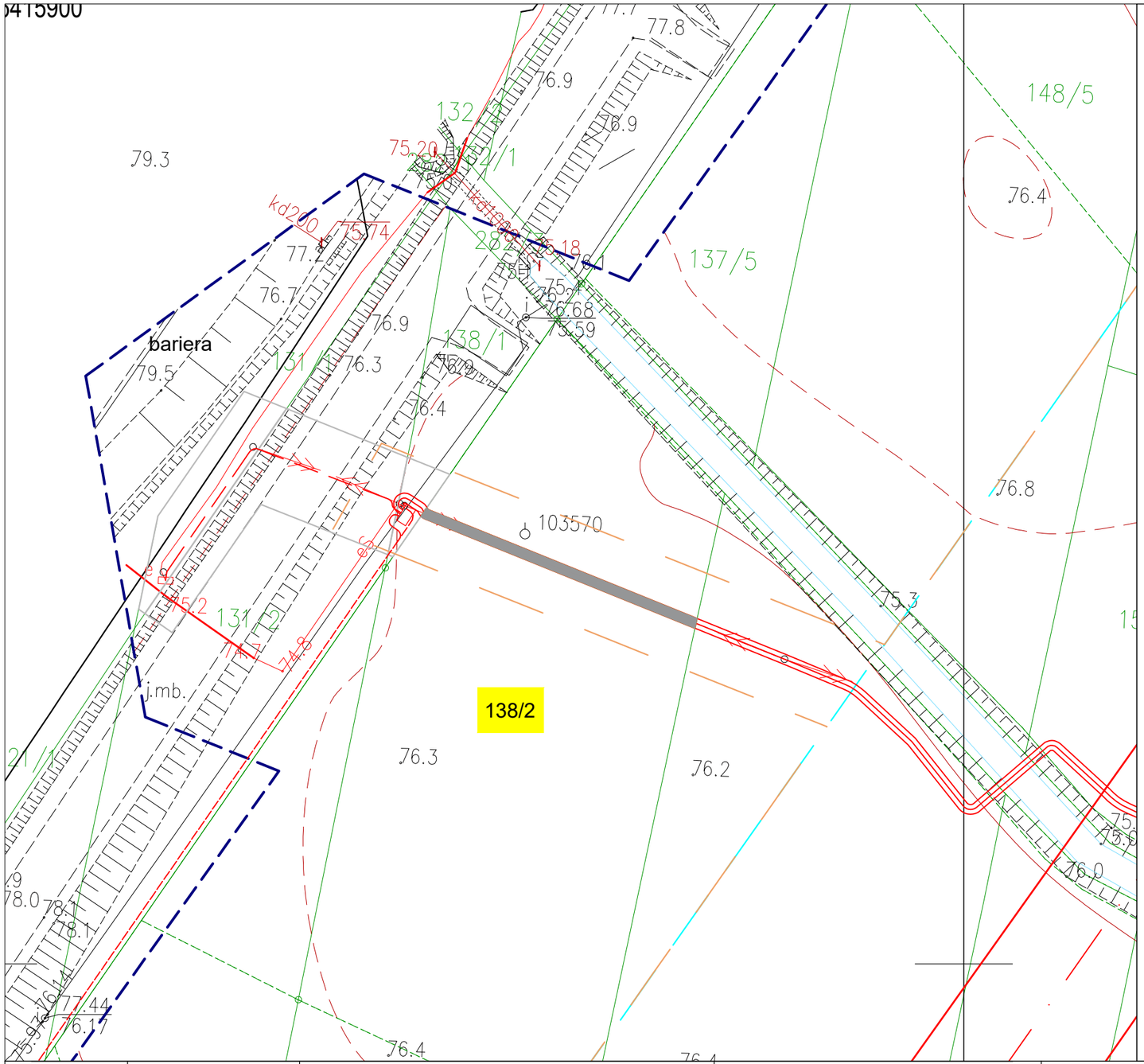

ZAKRES OPRACOWANIA

- Nie ustalono służebności gruntowych z uwagi na charakter inwestycji.
- Kontur użytku gruntowego, koloru czerwonego, opisany (Ls, Lz itp.) nie jest ujawniony w bazie danych ewidencji gruntów i budynków.
- Obiekty oznaczone symbolem [Q] stanowią krzew.
- Redakcja znaków zgodna z rozporządzeniem MAiC z dnia 2 listopada 2015 r. w sprawie bazy danych obiektów topograficznych oraz mapy zasadniczej.
- Nie wyklucza się istnienia w terenie sieci uzbrojenia podziemnego, nie zgłoszonych do inwentaryzacji lub o których brak jest informacji w treści materiałów z ODGiK.

Szkic orientacyjny

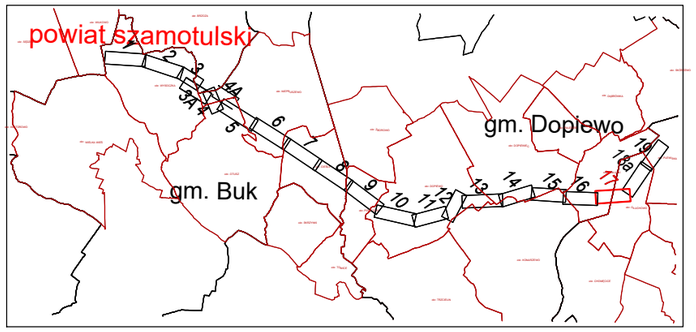

LEGENDA:

- Oś i skrajne przewody projektowanej linii napowietrznej 400 kV Baczyna - Plewiska
- Granice pasa technologicznego projektowanej linii 400 kV (2 x 35 m)
- Linie rozgraniczające teren inwestycji-zakres zgodny z Decyzją Nr 5/2020
- Linie rozgraniczające teren inwestycji objęty wnioskiem o zmianę decyzji (ograniczenie na rzecz ENEA Operator Sp. z o.o.)
- Granice działek ewidencyjnych
- 138/2 — Numery działek ewidencyjnych objętych zmianą decyzji
- Projektowany słup przelotowy linii napowietrznej 400 kV
- Projektowany słup mocny linii napowietrznej 400 kV

Nr ark. mapy	Poziom odn. Kronsztadt 86 Układ współrzędnych 2000 Strefa 6	MAPA DO CELÓW PROJEKTOWYCH Skala 1:500	ID ZGŁOSZENIA PRACY: GKG.GZ.4071.10593.2019	ELBUD PROJEKT WARSZAWA Spółka z o.o. ENERGOPROJEKT POZNAŃ S.A.	Projekt	Linia napowietrzna 400 kV Baczyna - Plewiska
17(19)					Tom Zmiana	

Woj. wielkopolskie
Pow. poznański
Gmina: Komorniki 302107_2
Obręb: Głuchowo 302107_2.0002

Miejscowość: Głuchowo

Powstała na podstawie:
1. Cyfrowej mapy zasadniczej pozyskanej z PODGiK
2. Pomiaru uzupełniającego wykonanego metodą fotogrametryczną, skaningu laserowego i bezpośrednią
3. Danych z ewidencji gruntów i budynków
4. Projektowanych sieci uzbrojenia terenu.

Wykonawca: MGGP Aero Sp. z o.o.
33-100 Tarnów, ul. Kaczkowskiego 6
tel/fax /014/ 631 80 00, 631 80 08
e-mail:contakt@mggpaero.com
Kierownik prac: Grzegorz Nowak upraw. zaw. 19943

Zgodnie z art. 12b ust. 5a-5c ustawy z dnia 17 maja 1989 r. Prawo geodezyjne i kartograficzne (t.j. Dz.U.2020.276 z późn. zm.)

OŚWIADCZENIE

Jestem świadomy odpowiedzialności karnej za złożenie fałszywego oświadczenia.

Poświadczam, że niniejszy dokument został opracowany w wyniku prac geodezyjnych i kartograficznych zgłoszonych pod nr: GKG.GZ.4071.10593.2019 do PODGiK w Poznaniu, których rezultaty zawiera operat techniczny pozytywnie zweryfikowany protokołem nr: 1 z dnia 23-10-2020 r.
Wykonawca prac: MGGP Aero Sp. z o.o. 33-100 Tarnów, ul. Kaczkowskiego 6
Kierownik prac: Grzegorz Nowak, nr uprawnień zawodowych – 19943

Dokument podpisany przez Grzegorz Nowak
Data: 2020.10.26 07:26:50 CET

Projekt zagospodarowania terenu pow. poznański

	Data	Imię i nazwisko	Podpis
Opracowała	09.2020	inż. Joanna Krysman	
Projektował	09.2020	mgr inż. Kamil Brodziński upr.bud. WKP/0437/POOE/18	
Sprawdził	09.2020	mgr inż. Krzysztof Wojcieszak upr.bud. 533/PW/94	

Skala	Nr rysunku	Zmiana	Ark./Str.
1:500	17(19)	-	-

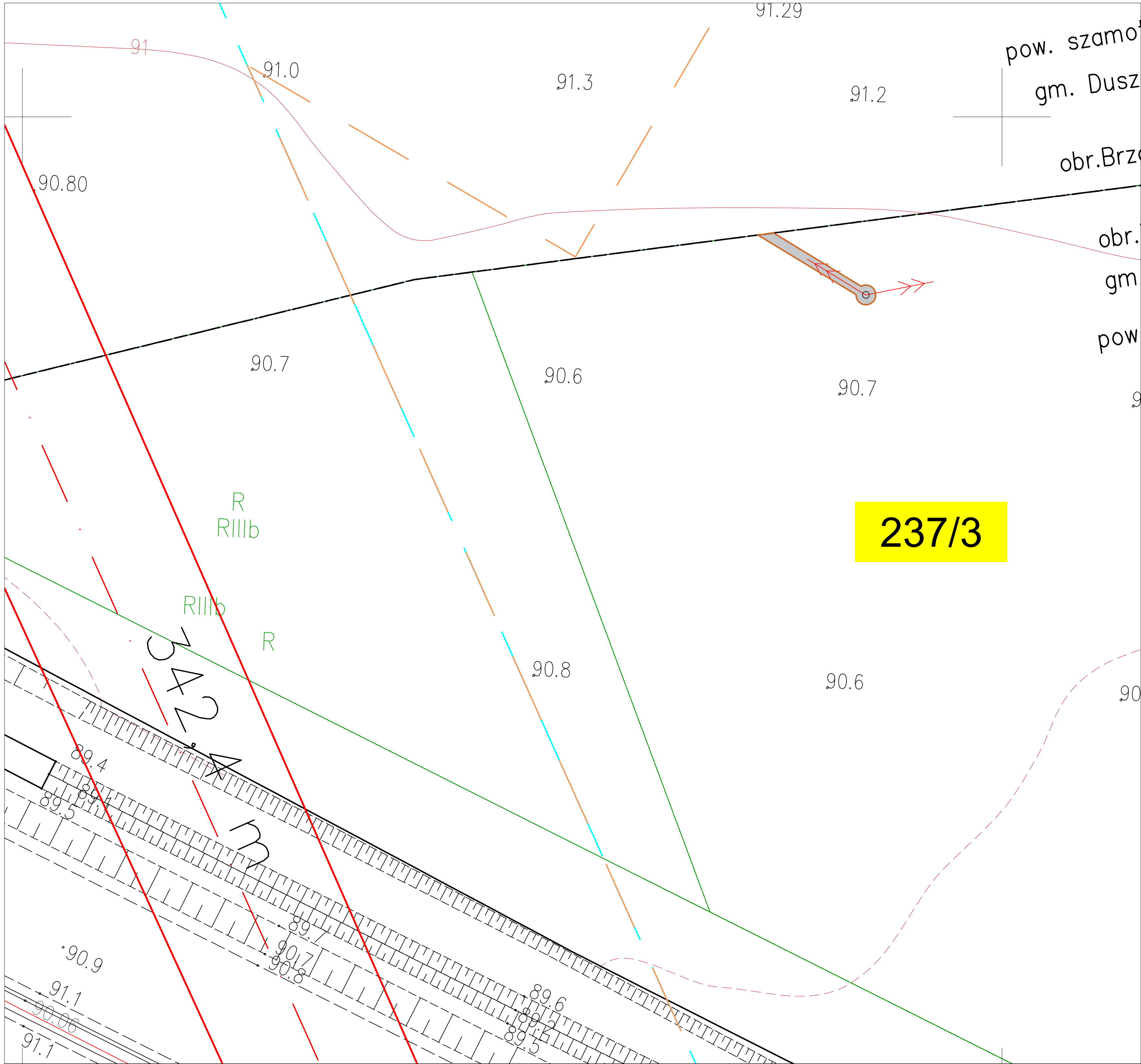

ZAKRES OPRACOWANIA

- Nie ustalono służebności gruntowych z uwagi na charakter inwestycji.
- Kontur użytku gruntowego, koloru czerwonego, opisany (Ls, Lz itp.) nie jest ujawniony w bazie danych ewidencji gruntów i budynków.
- Obiekty oznaczone symbolem [O] stanowią krzew.
- Redakcja znaków zgodna z rozporządzeniem MAiC z dnia 2 listopada 2015 r. w sprawie bazy danych obiektów topograficznych oraz mapy zasadniczej.
- Nie wyklucza się istnienia w terenie sieci uzbrojenia podziemnego, nie zgłoszonych do inwentaryzacji lub o których brak jest informacji w treści materiałów z ODGiK.

Szkic orientacyjny

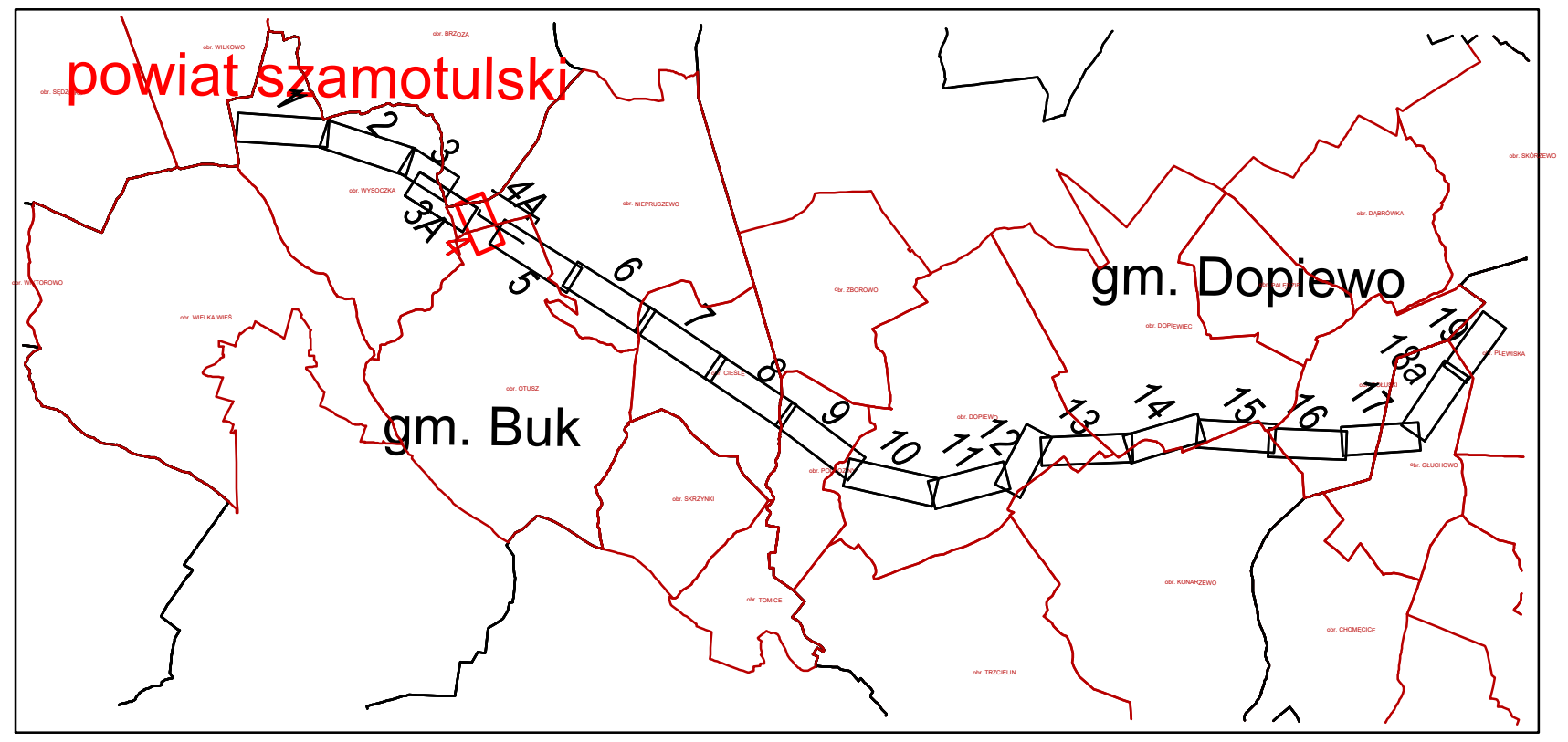

gm. Komorniki
powiat poznanski

LEGENDA:

- Oś i skrajne przewody projektowanej linii napowietrznej 400 kV Baczyna - Plewiska
- Granice pasa technologicznego projektowanej linii 400 kV (2 x 35 m)
- Linie rozgraniczające teren inwestycji-zakres zgodny z Decyzją Nr 5/2020
- Linie rozgraniczające teren inwestycji objęty wnioskiem o zmianę decyzji (ograniczenie na rzecz ENEA Operator Sp. z o.o.)
- Granice działek ewidencyjnych
- 237/3 — Numery działek ewidencyjnych objętych zmianą decyzji
- Projektowany słup przelotowy linii napowietrznej 400 kV
- Projektowany słup mocny linii napowietrznej 400 kV

Nr ark. mapy 4(19)

Poziom odn. Kronsztadt 86
Układ współrzędnych 2000
Strefa 6

MAPA DO CELÓW PROJEKTOWYCH
Skala 1:500

ID ZGŁOSZENIA PRACY: GKG.GZ.4071.10593.2019

Wykonawca: MGGP Aero Sp. z o.o.
33-100 Tarnów, ul. Kaczkowskiego 6
tel/fax /014/ 631 80 00, 631 80 08
e-mail:contakt@mggpaero.com
Kierownik prac: Grzegorz Nowak upraw. zaw. 19943

Woj. wielkopolskie
Pow. poznański
Gmina: Buk -Obszar Wiejski 302103_5
Obręb: Niepruszewo 302103_5.0006

Miejscowość: Niepruszewo

Powstała na podstawie:
1. Cyfrowej mapy zasadniczej pozyskanej z PODGiK
2. Pomiaru uzupełniającego wykonanego metodą fotogrametryczną, skaningu laserowego i bezpośrednią
3. Danych z ewidencji gruntów i budynków
4. Projektowanych sieci uzbrojenia terenu.

ELBUD PROJEKT Spółka z o.o. WARSZAWA
ENERGOPROJEKT® POZNAŃ S.A.

Projekt zagospodarowania terenu
pow. poznański

Projekt	Linia napowietrzna 400 kV Baczyna - Plewiska		
Tom / Zmiana			
	Data	Imię i nazwisko	Podpis
Opracowała	09.2020	inż. Joanna Krysman	
Projektował	09.2020	mgr inż. Kamil Brodziński upr.bud. WKP/0437/POOE/18	
Sprawdził	09.2020	mgr inż. Krzysztof Wojcieszak upr.bud. 533/PW/94	

Skala	Nr rysunku	Zmiana	Ark./Str.
1:500	4(19)	-	-

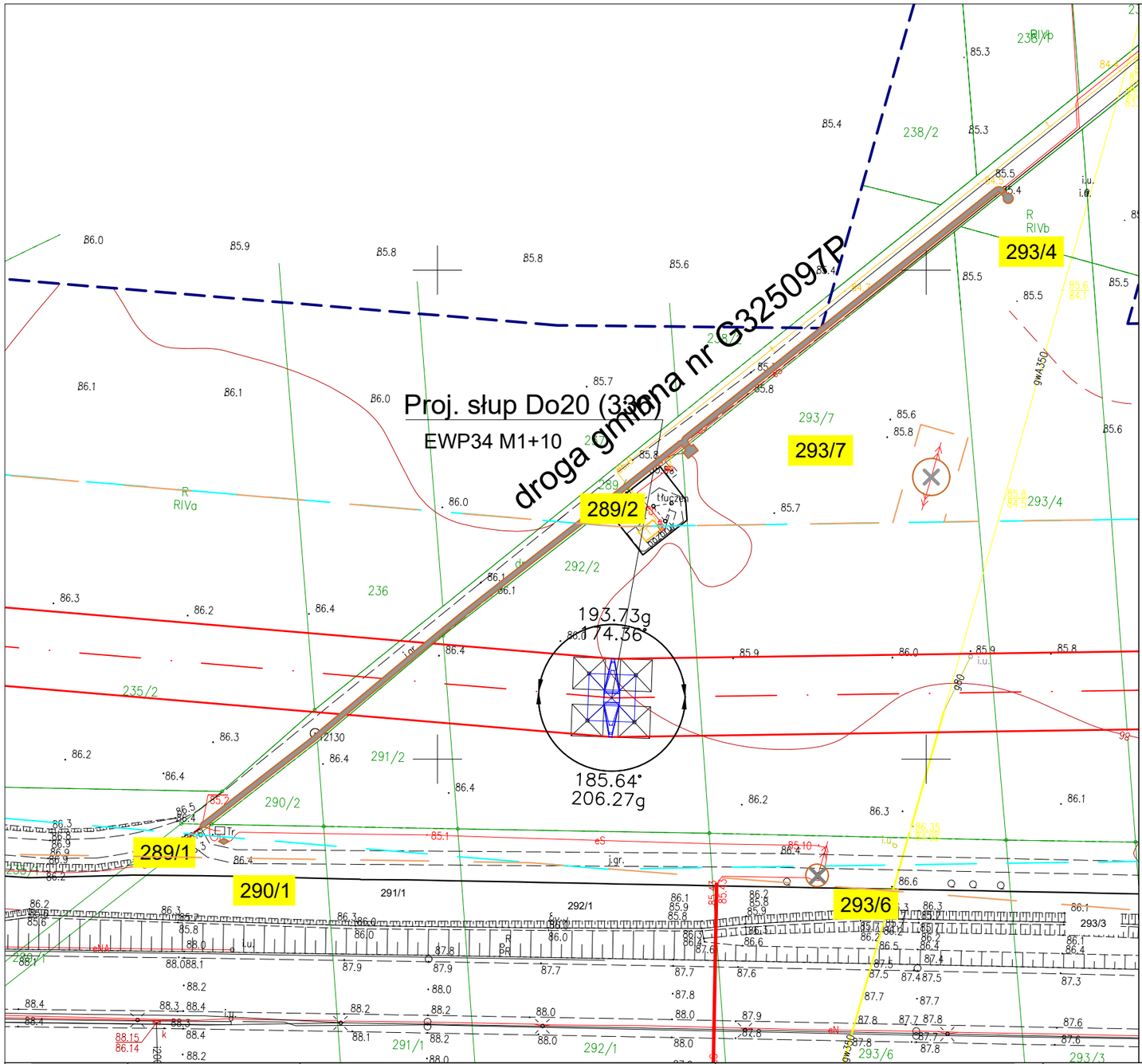

ZAKRES OPRACOWANIA

- Nie ustalono służebności gruntowych z uwagi na charakter inwestycji.
- Kontur użytku gruntowego, koloru czerwonego, opisany (Ls, Lz itp.) nie jest ujawniony w bazie danych ewidencji gruntów i budynków.
- Obiekty oznaczone symbolem [Q] stanowią krzew.
- Redakcja znaków zgodna z rozporządzeniem MAiC z dnia 2 listopada 2015 r. w sprawie bazy danych obiektów topograficznych oraz mapy zasadniczej.
- Nie wyklucza się istnienia w terenie sieci uzbrojenia podziemnego, nie zgłoszonych do inwentaryzacji lub o których brak jest informacji w treści materiałów z ODGiK.

Szkic orientacyjny

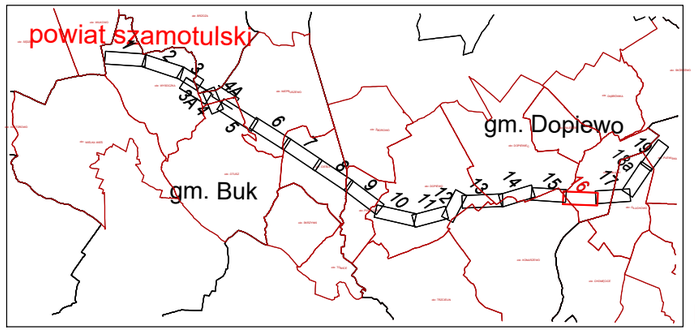

LEGENDA:

- Oś i skrajne przewody projektowanej linii napowietrznej 400 kV Baczyna - Plewiska
- Granice pasa technologicznego projektowanej linii 400 kV (2 x 35 m)
- Linie rozgraniczające teren inwestycji-zakres zgodny z Decyzją Nr 5/2020
- Linie rozgraniczające teren inwestycji objęty wnioskiem o zmianę decyzji (ograniczenie na rzecz ENEA Operator Sp. z o.o.)
- Granice działek ewidencyjnych
- 289/1,289/2,290/1 293/4,293/6,293/7 — Numery działek ewidencyjnych objętych zmianą decyzji
- Projektowany słup przelotowy linii napowietrznej 400 kV
- Projektowany słup mocny linii napowietrznej 400 kV

Nr ark. mapy	Poziom odn. Kronsztadt 86 Układ współrzędnych 2000 Strefa 6	MAPA DO CELÓW PROJEKTOWYCH Skala 1:1000	ID ZGŁOSZENIA PRACY: GKG.GZ.4071.10593.2019
16(19)			

Woj. wielkopolskie
Pow. poznański
Gmina: Dopiewo302105_2
Obręb: Gołuski 302105_2.0005

Miejscowość: Gołuski

Powstała na podstawie:
1. Cyfrowej mapy zasadniczej pozyskanej z PODGiK
2. Pomiaru uzupełniającego wykonanego metodą fotogrametryczną, skaningu laserowego i bezpośrednią
3. Danych z ewidencji gruntów i budynków
4. Projektowanych sieci uzbrojenia terenu.

Wykonawca: MGGP Aero Sp. z o.o.
33-100 Tarnów, ul. Kaczkowskiego 6
tel/fax /014/ 631 80 00, 631 80 08
e-mail:contakt@mggpaero.com
Kierownik prac: Grzegorz Nowak upraw. zaw. 19943

Zgodnie z art. 12b ust. 5a-5c ustawy z dnia 17 maja 1989 r. Prawo geodezyjne i kartograficzne (t.j. Dz.U.2020.276 z późn. zm.)

OŚWIADCZENIE

Jestem świadomy odpowiedzialności karnej za złożenie fałszywego oświadczenia.

Poświadczam, że niniejszy dokument został opracowany w wyniku prac geodezyjnych i kartograficznych zgłoszonych pod nr: GKG.GZ.4071.10593.2019 do PODGiK w Poznaniu, których rezultaty zawiera operat techniczny pozytywnie zweryfikowany protokołem nr: 1 z dnia 23-10-2020 r.
Wykonawca prac: MGGP Aero Sp. z o.o. 33-100 Tarnów, ul. Kaczkowskiego 6
Kierownik prac: Grzegorz Nowak, nr uprawnień zawodowych – 19943

Dokument podpisany przez Grzegorz Nowak
Data: 2020.10.26 07:26:50 CET

ELBUD PROJEKT® WARSZAWA Spółka z o.o.
ENERGOPROJEKT® POZNAŃ S.A.

Projekt zagospodarowania terenu pow. poznański

Projekt	Linia napowietrzna 400 kV Baczyna - Plewiska		
Tom Zmiana			
	Data	Imię i nazwisko	Podpis
Opracowała	09.2020	inż. Joanna Krysman	
Projektował	09.2020	mgr inż. Kamil Brodziński upr.bud. WKP/0437/POOE/18	
Sprawdził	09.2020	mgr inż. Krzysztof Wojcieszak upr.bud. 533/PW/94	
Skala 1:1000	Nr rysunku 16(19)	Zmiana -	Ark./Str. -