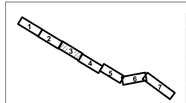

MAPA DO CELÓW PROJEKTOWYCH
arkusz 3/7

Identyfikator zgłoszenia pracy geodezyjnej		**GKG.GZZ.4011.8969.2022**
Położenie obszaru opracowywania Nazwa miejscowości		**Rogalinek** **Rogalin**
Jednostka ewidencyjna	identyfikator	**352110_5**
	nazwa	**Mosina - obszar wiejski**
Obręb ewidencyjny	identyfikator	**352110_5.0020** **352110_5.0010**
	nazwa	**Rogalinek** **Rogalin**
Skala mapy		**1:500**
Nazwa układu współrzędnych	prostokątnych płaskich	**2000/6**
	układu wysokości	**PL.KRONOS-NH**
Oznaczenie granic obszaru, który był przedmiotem aktualizacji		**************
Informacja o skutekotwiórach gruntowych mających wpływ na zagospodarowanie gruntów, zlokalizowanych w granicach przedstawionej inwentaryzacji *1)*		**Nie wykonano ustalenia obszarów skutekotwiórczych.**
Data opracowania mapy		**16.05.2023**
Imię i nazwisko osoby, która opracowała mapę		**Rafał Flieger**

GDPR2 S. A.
ul. Tadeusza Friliba 10
61-623 Poznań
NIP 202-23-77-97-96

projekt granicy opracowania

1) Należy podać skrótowy opis skutekotwiórczo gruntowej wraz ze sposobem jej oznaczenia na mapie. Jeżeli na terenie objętym pracami nie wykonano ustalenia obszarów skutekotwiórczo - zamieścić stosowną informację.

Potwierdzam, że niniejszy dokument został sprawdzony w wyniku prac geodezyjnych i kartograficznych, których rezultaty zawiera operat techniczny podlegające weryfikowaniu, jednocześnie informuję, że jeden egzemplarz odpowiedzialności karną za złożenie fałszywego oświadczenia.

Identyfikator zgłoszenia prac geodezyjnych	**GKG.GZZ.4011.8969.2022**
Organ służby geodezyjnej, który otrzymał zgłoszenie	**Starosta Poznański**
Wykonawca prac geodezyjnych	**GDPR2 S.A.**
W celu dnia zaznaczenia dokumentu zawierającego wynik podjętej weryfikacji	***Protokół weryfikacji nr 3 z dnia 15.06.2023r.***
Imię i nazwisko osoby ze uprawnień zawodowych kierownika prac	***Rafał Kowalski nr upr. 22687***

Uwaga!

1. Nie wyklucza się dalszego w terenie innych nie wskazanych na niniejszej mapie urządzeń podziemnych, które nie były zgłaszane do inwentarzyzcy

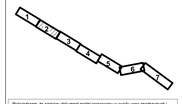

MAPA DO CELÓW PROJEKTOWYCH
arkusz 2/7

Identyfikator zgłoszenia pracy geodezyjnej		**GKG.GZZ.4011.8969.2022**
Położenie obszaru opracowywania Nazwa miejscowości		**Rogalinek**
Jednostka ewidencyjna	identyfikator	**352110_5**
	nazwa	**Mosina - obszar wiejski**
Obręb ewidencyjny	identyfikator	**352110_5.0020**
	nazwa	**Rogalinek**
Skala mapy		**1:500**
Nazwa układu współrzędnych	prostokątnych płaskich	**2000/6**
	układu wysokości	**PL.KRONOS-NH**
Oznaczenie granic obszaru, który był przedmiotem aktualizacji		**************
Informacja o skutekotwiórach gruntowych mających wpływ na zagospodarowanie gruntów, zlokalizowanych w granicach przedstawionej inwentaryzacji *1)*		**Nie wykonano ustalenia obszarów skutekotwiórczych.**
Data opracowania mapy		**16.05.2023**
Imię i nazwisko osoby, która opracowała mapę		**Rafał Flieger**

GDPR2 S. A.
ul. Tadeusza Friliba 10
61-623 Poznań
NIP 202-23-77-97-96

projekt granicy opracowania

1) Należy podać skrótowy opis skutekotwiórczo gruntowej wraz ze sposobem jej oznaczenia na mapie. Jeżeli na terenie objętym pracami nie wykonano ustalenia obszarów skutekotwiórczo - zamieścić stosowną informację.

Potwierdzam, że niniejszy dokument został sprawdzony w wyniku prac geodezyjnych i kartograficznych, których rezultaty zawiera operat techniczny podlegające weryfikowaniu, jednocześnie informuję, że jeden egzemplarz odpowiedzialności karną za złożenie fałszywego oświadczenia.

Identyfikator zgłoszenia prac geodezyjnych	**GKG.GZZ.4011.8969.2022**
Organ służby geodezyjnej, który otrzymał zgłoszenie	**Starosta Poznański**
Wykonawca prac geodezyjnych	**GDPR2 S.A.**
W celu dnia zaznaczenia dokumentu zawierającego wynik podjętej weryfikacji	***Protokół weryfikacji nr 3 z dnia 15.06.2023r.***
Imię i nazwisko osoby ze uprawnień zawodowych kierownika prac	***Rafał Kowalski nr upr. 22687***

Uwaga!

1. Nie wyklucza się dalszego w terenie innych nie wskazanych na niniejszej mapie urządzeń podziemnych, które nie były zgłaszane do inwentarzyzcy

ZA ZGODNOŚĆ Z ORYGINAŁEM

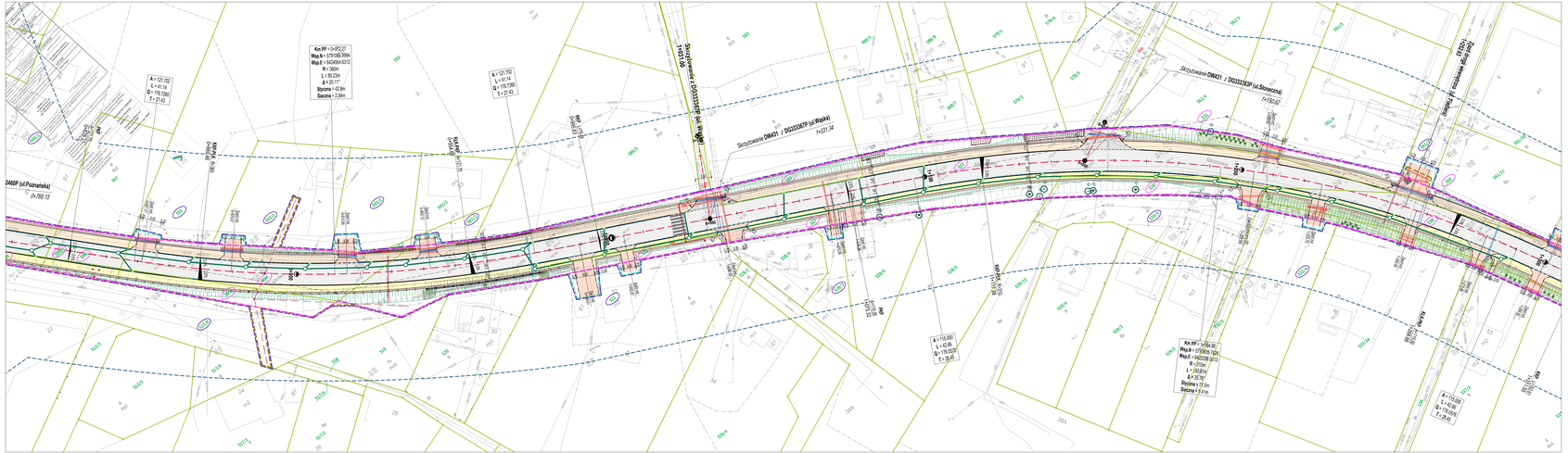
Km RP = 0+012,27
Wsp.N = 5701006,3994
Wsp.E = 5424854,0312
R = 360m
L = 85,33m
Δ = 20°17'
Styczna = 42,9m
Suczna = 2,54m
A = 121,702
L = 141,14
Q = 119,739m
T = 27,43
Skrzyżowanie DW431 z DG333267P (ul.Stoneczna)
Km 0+000,00
Skrzyżowanie DW431 z DG333267P (ul.Wąska)
Km 0+000,00
Skrzyżowanie z DG333268P (ul. Wiejska)
Km 0+000,00
Km 0+000,00
Km 0+000,00