

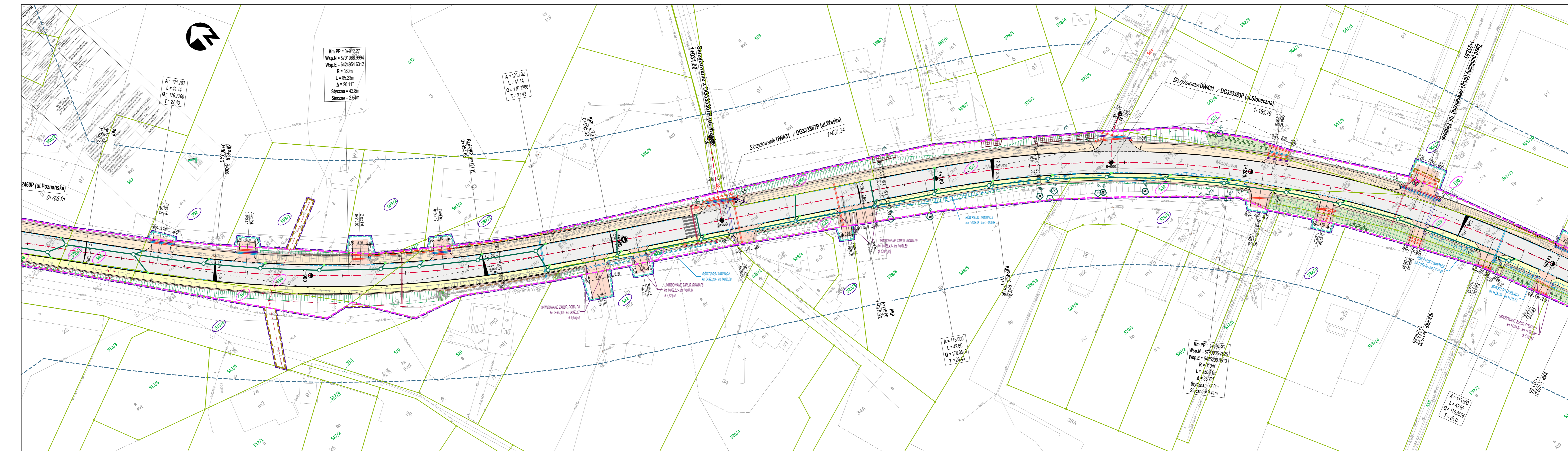


MAPA DO CELÓW PROJEKTOWYCH arkusz 3/7	
Identyfikator zgłoszenia pracy geodezyjnej	GKG.GZZ.4071.8969.2022
Pokozenie obszaru opracowywania	Rogalinek
Nazwa miejscowości	Rogalinek
Jednostka ewidencyjna	302110_5
Obręb ewidencyjny	302110_5.0020
Identyfikator	Mosina - obszar wiejski
Identyfikator	302110_5.0019
Identyfikator	Rogalinek
Identyfikator	Rogalinek
Skala mapy	1:500
Nazwa układu współrzędnych	2000/E
układu wysokości	PL-KRON86-NH
Oznaczenie granic obszaru, który był przedmiotem aktualizacji	-----
Informacje o służebnościach gruntowych mających wpływ na zagospodarowanie gruntów, zlokalizowanych w granicach projektowanej inwestycji *)	Nie wykonano ustalenia obciążeń służebnościami.
Data opracowania mapy	16.05.2023
Imię i nazwisko osoby, która opracowała mapę	Rafał Fileger
 GISPRO S. A. ul. Teofila Firlika 19 71-637 Szczecin NIP 955-217-97-86	
*) Należy podać skróty opis służebności gruntowej wraz ze sposobem jej oznaczenia na mapie, a w przypadku kiedy nie wykonano ustalenia obciążeń służebnościami - zamieścić stosowną informację.	

MAPA DO CELÓW PROJEKTOWYCH arkusz 2/7	
Identyfikator zgłoszenia pracy geodezyjnej	GKG.GZZ.4071.8969.2022
Pokozenie obszaru opracowywania	Rogalinek
Nazwa miejscowości	Rogalinek
Jednostka ewidencyjna	302110_5
Obręb ewidencyjny	302110_5.0020
Identyfikator	Mosina - obszar wiejski
Identyfikator	302110_5.0020
Identyfikator	Rogalinek
Identyfikator	Rogalinek
Skala mapy	1:500
Nazwa układu współrzędnych	2000/E
układu wysokości	PL-KRON86-NH
Oznaczenie granic obszaru, który był przedmiotem aktualizacji	-----
Informacje o służebnościach gruntowych mających wpływ na zagospodarowanie gruntów, zlokalizowanych w granicach projektowanej inwestycji *)	Nie wykonano ustalenia obciążeń służebnościami.
Data opracowania mapy	16.05.2023
Imię i nazwisko osoby, która opracowała mapę	Rafał Fileger
 GISPRO S. A. ul. Teofila Firlika 19 71-637 Szczecin NIP 955-217-97-86	
*) Należy podać skróty opis służebności gruntowej wraz ze sposobem jej oznaczenia na mapie, a w przypadku kiedy nie wykonano ustalenia obciążeń służebnościami - zamieścić stosowną informację.	

ZA ZGODNOŚĆ Z ORYGINAŁEM



WIELKOPOLSKI ZARZĄD DRÓG WOJEWÓDZKICH W POZNAŃU		Nazwa Przedsięwzięcia	
61-623 Poznań, ul. Wilczak 51		Rehabilitacja drogi wojewódzkiej nr 431 Rogalinek - Rogalin	
Biuro Projektów TRASA Sp. z o.o. 61-603 Poznań, al. Wielkopolska 29/6 tel. 618 436 638 poczta@ptrasa.pl		Część I ROGALENEK	
Projektant	mgr inż. Aneta Słowik	WWP0206P0C006	
Sprawdzający	mgr inż. Marcin Kubacki	WWP0112P0C011	
Projektant	mgr inż. Wojciech Wawrzyniak	WWP0333P0C0M16	
Sprawdzający	mgr inż. Zbigniew Ejchszet	spec. inżynier	
Projektant	mgr inż. Agnieszka Rak	SLK1156PWS0606	
Sprawdzający	mgr inż. Agnieszka Bosacka	7131-7132-137P/W/2002	
Projektant	mgr inż. Igor Zamirski	263D08/08	
Sprawdzający	mgr inż. Marcin Paździerz	spec. inżynier	
Projektant	mgr inż. Przemysław Iwanski	DTT-TU0234/02U	
Sprawdzający	mgr inż. Dawid Szlapka	132D08/12	
Projektant	mgr inż. Piotr Piskorek	WWP0184PWC0112	
Sprawdzający	mgr inż. Michał Staby	ZAP0218P0C0E11	
		spec. elektroenergetyka	
		MAP0370PWB0E17	
		spec. elektroenergetyka	
SKALA	1:500	PROJEKT ZAGOSPODAROWANIA TERENU	
NUMER	02.03		