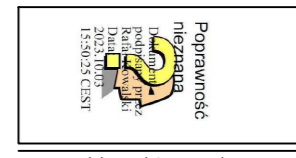
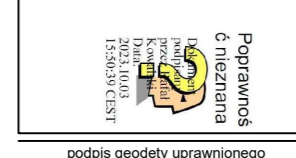


MAPA DO CELÓW PROJEKTOWYCH arkusz 6/7	
Identyfikator zgłoszenia pracy geodezyjnej	GKG.GZZ.4071.8969.2022
Położenie obszaru opracowywania Nazwa miejscowości	Rogalin
Jednostka ewidencyjna	302110_5
nazwa	Mosina - obszar wiejski
Obręb ewidencyjny	302110_5.0019
nazwa	Rogalin
Skala mapy	1:500
Nazwa układu współrzędnych	prostokątnych płaskich układu wysokości 2000/6 PL-KRON86-NH
Oznaczenie granic obszaru, który był przedmiotem aktualizacji	-----
Informacje o służebnościach gruntowych mających wpływ na zagospodarowanie gruntów, zlokalizowanych w granicach projektowanej inwestycji *)	Nie wykonano ustalenia obciążeń służebnościami.
Data opracowania mapy	16.05.2023
Imię i nazwisko osoby, która opracowała mapę	Rafał Fileger
 <p>podpis geodety uprawnionego</p>	
*) Należy podać skrótowy opis służebności gruntowej wraz ze sposobem jej oznaczenia na mapie, a w przypadku kiedy nie wykonano ustalenia obciążeń służebnościami - zamieścić stosowną informację.	

**POŚWIADCZENIE**  
Poświadczam, że niniejszy dokument został opracowany w wyniku prac geodezyjnych i kartograficznych, których rezultaty zawiera operat techniczny pozytywnie zweryfikowany. Jednocześnie informuję, że jestem świadomy odpowiedzialności karnej za złożenie fałszywego oświadczenia.

Identyfikator zgłoszenia prac geodezyjnych	GKG.GZZ.4071.8969.2022
Organ służby geodezyjnej, który otrzymał zgłoszenie	Starosta Poznański
Wykonawca prac geodezyjnych	GISPRO S.A.
Nr oraz data sporządzenia dokumentu zawierającego wynik pozytywnej weryfikacji	Protokół weryfikacji nr 3 z dnia 15.09.2023r.
Imię i nazwisko oraz nr uprawnień zawodowych kierownika prac	Rafał Kowalski nr upr. 22687

**Uwaga!**  
1. Nie wyklucza się istnienia w terenie innych nie wykazanych na niniejszej mapie urządzeń podziemnych, które nie były zgłoszone do inwentaryzacji

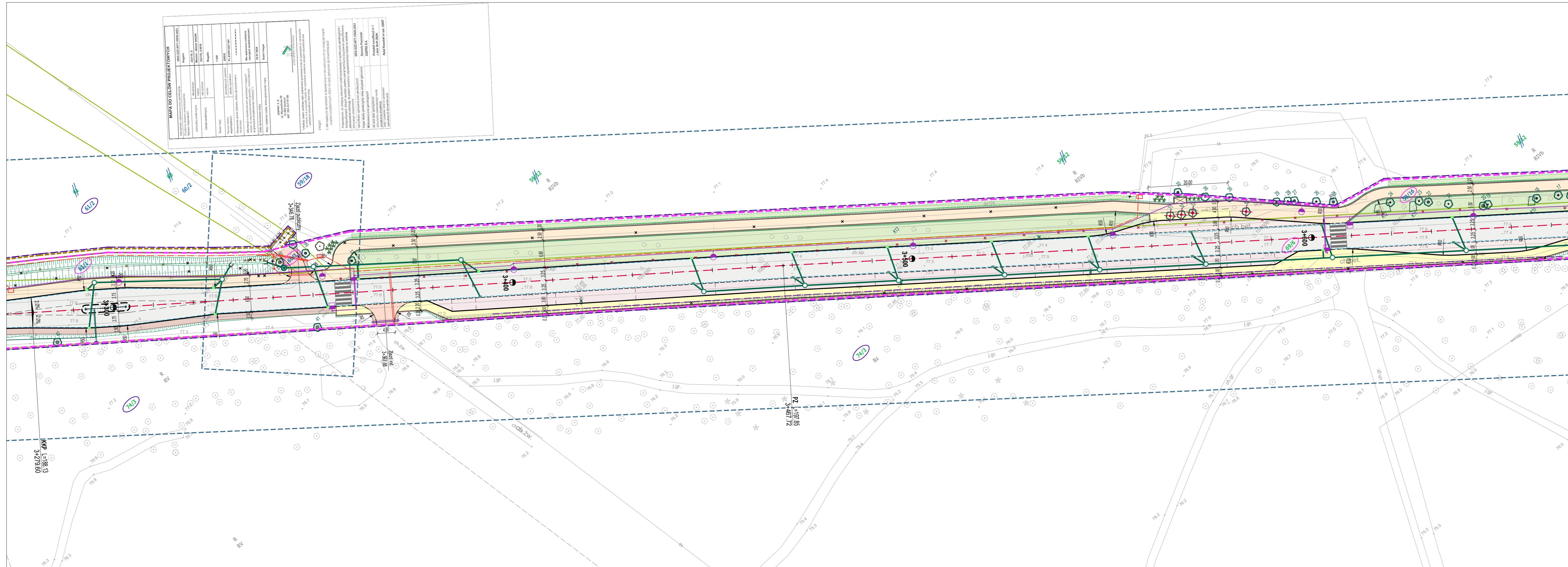
MAPA DO CELÓW PROJEKTOWYCH arkusz 7/7	
Identyfikator zgłoszenia pracy geodezyjnej	GKG.GZZ.4071.8969.2022
Położenie obszaru opracowywania Nazwa miejscowości	Rogalin
Jednostka ewidencyjna	302110_5
nazwa	Mosina - obszar wiejski
Obręb ewidencyjny	302110_5.0019
nazwa	Rogalin
Skala mapy	1:500
Nazwa układu współrzędnych	prostokątnych płaskich układu wysokości 2000/6 PL-KRON86-NH
Oznaczenie granic obszaru, który był przedmiotem aktualizacji	-----
Informacje o służebnościach gruntowych mających wpływ na zagospodarowanie gruntów, zlokalizowanych w granicach projektowanej inwestycji *)	Nie wykonano ustalenia obciążeń służebnościami.
Data opracowania mapy	16.05.2023
Imię i nazwisko osoby, która opracowała mapę	Rafał Fileger
 <p>podpis geodety uprawnionego</p>	
*) Należy podać skrótowy opis służebności gruntowej wraz ze sposobem jej oznaczenia na mapie, a w przypadku kiedy nie wykonano ustalenia obciążeń służebnościami - zamieścić stosowną informację.	


**POŚWIADCZENIE**  
Poświadczam, że niniejszy dokument został opracowany w wyniku prac geodezyjnych i kartograficznych, których rezultaty zawiera operat techniczny pozytywnie zweryfikowany. Jednocześnie informuję, że jestem świadomy odpowiedzialności karnej za złożenie fałszywego oświadczenia.

Identyfikator zgłoszenia prac geodezyjnych	GKG.GZZ.4071.8969.2022
Organ służby geodezyjnej, który otrzymał zgłoszenie	Starosta Poznański
Wykonawca prac geodezyjnych	GISPRO S.A.
Nr oraz data sporządzenia dokumentu zawierającego wynik pozytywnej weryfikacji	Protokół weryfikacji nr 3 z dnia 15.09.2023r.
Imię i nazwisko oraz nr uprawnień zawodowych kierownika prac	Rafał Kowalski nr upr. 22687

**Uwaga!**  
1. Nie wyklucza się istnienia w terenie innych nie wykazanych na niniejszej mapie urządzeń podziemnych, które nie były zgłoszone do inwentaryzacji

**ZA ZGODNOŚĆ Z ORYGINAŁEM**



INWESTOR WIELKOPOLSKI ZARZĄD DRÓG WOJEWÓDZKICH W POZNANIU 61-823 Poznań, ul. Wilczak 51	NAZWA PRZEDSIĘWZIĘCIA Rozbudowa drogi wojewódzkiej nr 431 Rogalinek - Rogalin Część II ROGALIN
JEDNOSTKA PROJEKTOWA  Biuro Projektów TRASA Sp. z o.o. 60-603 Poznań, al. Wielkopolska 29/6 tel. 618 436 638 poczta@trasa.pl	MATERIAŁY DO WNIOSKU O DECYZJĘ ZRID ZAŁĄCZNIK NR 4
Projektant mgr inż. Aneta Słowik	WKP/0236/P000/06 spec. drogowy
Sprawdzający mgr inż. Marcin Kubacki	WKP/0112/P000/11 spec. drogowy
UMOWA 389/103 WZP/22	STADIUM PB
DATA OPRAC. 2023-12	BRANŻA -
OKREŚLENIE ZMIAN W DOTYCHCZASOWEJ INFRASTRUKTURZE ZAGOSPODAROWANIA TERENU	
SKALA 1:500	NUMER 02.04