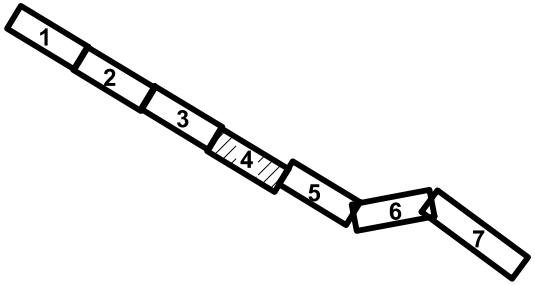

MAPA DO CELÓW PROJEKTOWYCH
arkusz 4/7

Identyfikator zgłoszenia pracy geodezyjnej		**GKG.GZZ.4071.8969.2022**
Położenie obszaru opracowywania Nazwa miejscowości		**Rogalin**
Jednostka ewidencyjna	identyfikator	**302110_5**
	nazwa	**Mosina - obszar wiejski**
Obręb ewidencyjny	identyfikator	**302110_5.0019**
	nazwa	**Rogalin**
Skala mapy		**1:500**
Nazwa układu współrzędnych	prostokątnych płaskich	**2000/6**
	układu wysokości	**PL-KRON86-NH**
Oznaczenie granic obszaru, który był przedmotem aktualizacji		**– – – – – – – – – –**
Informacje o służebnościach gruntowych mających wpływ na zagospodarowanie gruntów, zlokalizowanych w granicach projektowanej inwestycji *)		**Nie wykonano ustalenia obciążeń służebnościami.**
Data opracowania mapy		**16.05.2023**
Imię i nazwisko osoby, która opracowała mapę.		**Rafał Flieger**

GISPRO S. A.
ul. Teofila Firlika 19
71-637 Szczecin
NIP 955-217-97-86

Poprawność nieznana
Dokument podpisany przez Rafał Kowalski
Data: 2023.10.03 15:50:08 CEST

podpis geodety uprawnionego

*) Należy podać skrótowy opis służebności gruntowej wraz ze sposobem jej oznaczenia na mapie, a w przypadku kiedy nie wykonano ustalenia obciążeń służebnościami - zamieścić stosowną informację.

Poświadczam, że niniejszy dokument został opracowany w wyniku prac geodezyjnych i kartograficznych, których rezultaty zawiera operat techniczny pozytywnie zweryfikowany. Jednocześnie informuję, że jestem świadomy odpowiedzialności karnej za złożenie fałszywego oświadczenia.

Identyfikator zgłoszenia prac geodezyjnych	***GKG.GZZ.4071.8969.2022***
Organ służby geodezyjnej, który otrzymał zgłoszenie	***Starosta Poznański***
Wykonawca prac geodezyjnych	***GISPRO S.A.***
Nr oraz data sporządzenia dokumentu zawierającego wynik pozytywnej weryfikacji	***Protokół weryfikacji nr 3 z dnia 15.09.2023r.***
Imię i nazwisko oraz nr uprawnień zawodowych kierownika prac	***Rafał Kowalski nr upr. 22687***

Uwaga!

1. Nie wyklucza się istnienia w terenie innych nie wykazanych na niniejszej mapie urządzeń podziemnych, które nie były zgłoszone do inwentaryzacji

---

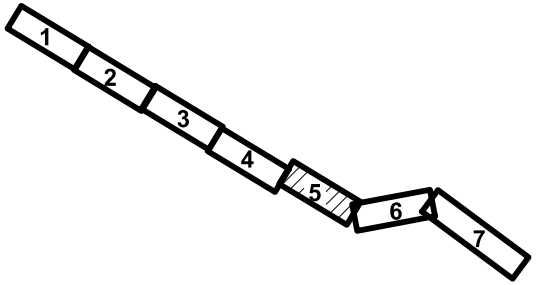

MAPA DO CELÓW PROJEKTOWYCH
arkusz 5/7

Identyfikator zgłoszenia pracy geodezyjnej		**GKG.GZZ.4071.8969.2022**
Położenie obszaru opracowywania Nazwa miejscowości		**Rogalin**
Jednostka ewidencyjna	identyfikator	**302110_5**
	nazwa	**Mosina - obszar wiejski**
Obręb ewidencyjny	identyfikator	**302110_5.0019**
	nazwa	**Rogalin**
Skala mapy		**1:500**
Nazwa układu współrzędnych	prostokątnych płaskich	**2000/6**
	układu wysokości	**PL-KRON86-NH**
Oznaczenie granic obszaru, który był przedmotem aktualizacji		**– – – – – – – – – –**
Informacje o służebnościach gruntowych mających wpływ na zagospodarowanie gruntów, zlokalizowanych w granicach projektowanej inwestycji *)		**Nie wykonano ustalenia obciążeń służebnościami.**
Data opracowania mapy		**16.05.2023**
Imię i nazwisko osoby, która opracowała mapę.		**Rafał Flieger**

GISPRO S. A.
ul. Teofila Firlika 19
71-637 Szczecin
NIP 955-217-97-86

Poprawność nieznana
Dokument podpisany przez Rafał Kowalski
Data: 2023.10.03 15:50:15 CEST

podpis geodety uprawnionego

*) Należy podać skrótowy opis służebności gruntowej wraz ze sposobem jej oznaczenia na mapie, a w przypadku kiedy nie wykonano ustalenia obciążeń służebnościami - zamieścić stosowną informację.

Poświadczam, że niniejszy dokument został opracowany w wyniku prac geodezyjnych i kartograficznych, których rezultaty zawiera operat techniczny pozytywnie zweryfikowany. Jednocześnie informuję, że jestem świadomy odpowiedzialności karnej za złożenie fałszywego oświadczenia.

Identyfikator zgłoszenia prac geodezyjnych	***GKG.GZZ.4071.8969.2022***
Organ służby geodezyjnej, który otrzymał zgłoszenie	***Starosta Poznański***
Wykonawca prac geodezyjnych	***GISPRO S.A.***
Nr oraz data sporządzenia dokumentu zawierającego wynik pozytywnej weryfikacji	***Protokół weryfikacji nr 3 z dnia 15.09.2023r.***
Imię i nazwisko oraz nr uprawnień zawodowych kierownika prac	***Rafał Kowalski nr upr. 22687***

Uwaga!

1. Nie wyklucza się istnienia w terenie innych nie wykazanych na niniejszej mapie urządzeń podziemnych, które nie były zgłoszone do inwentaryzacji

ZA ZGODNOŚĆ Z ORYGINAŁEM


273
78.1
R175
77.94
77.90

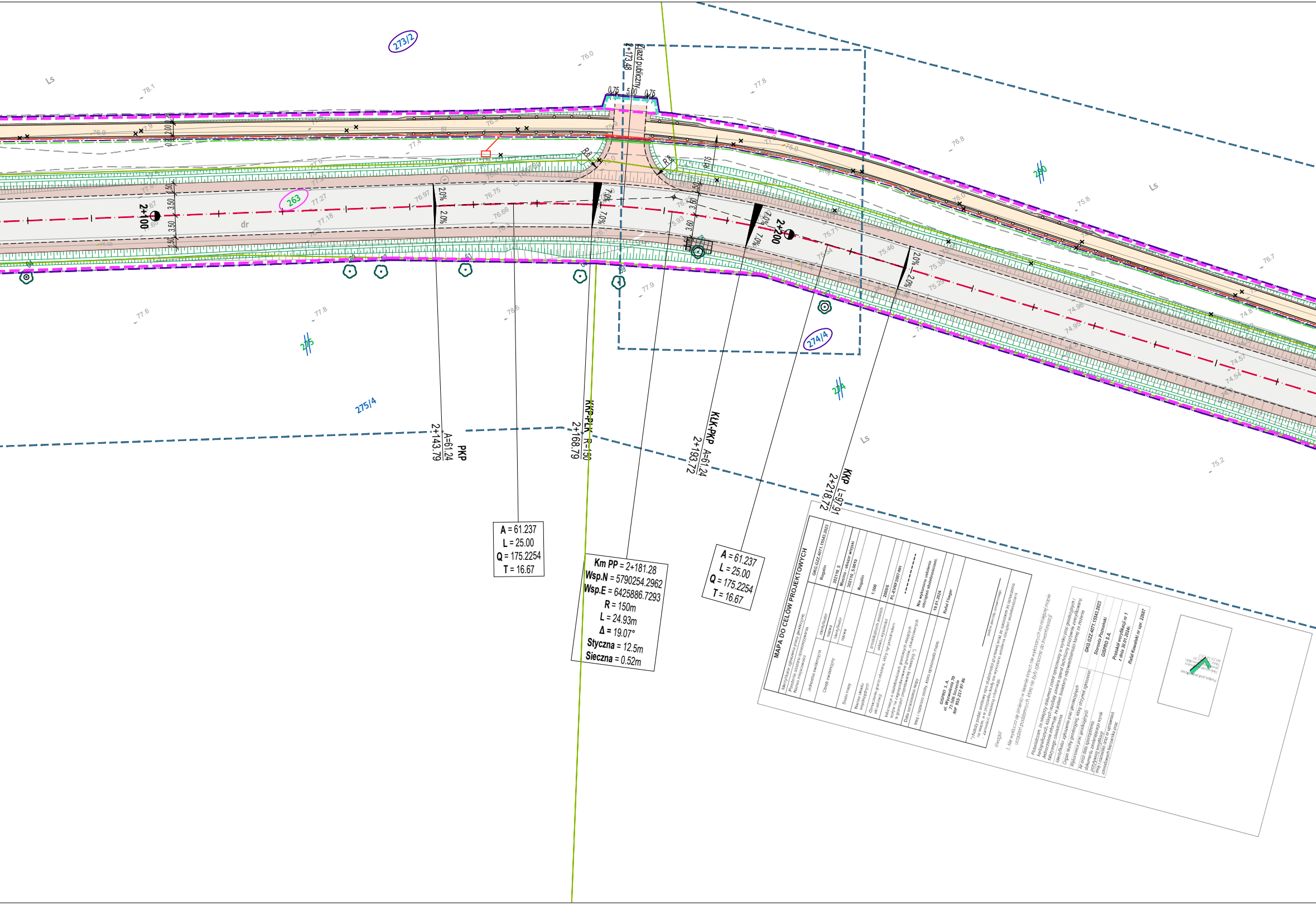
273/2
Ls
Zjazd publiczny
2+173.48
0.75
5.00
0.75
263
2+100
2+200
dr
2.0%
7.0%
3.50
3.60
1.50
2.00
R 8
R 70
280
275
274
274/4
275/4
PKP
2+143.79
A=61.24
KKP-PŁK
2+168.79
R=150
KŁK-PKP
2+193.72
A=61.24
KKP
2+218.72
L=97.91
78.1
76.0
77.8
76.8
75.8
76.7
77.6
77.8
78.6
77.9
75.2
76.97
76.75
76.66
77.27
77.18
75.71
75.46
75.38
75.29
74.98
74.95
74.8
74.57
74.54

A = 61.237
L = 25.00
Q = 175.2254
T = 16.67

Km PP = 2+181.28
Wsp.N = 5790254.2962
Wsp.E = 6425886.7293
R = 150m
L = 24.93m
Δ = 19.07°
Styczna = 12.5m
Sieczna = 0.52m

A = 61.237
L = 25.00
Q = 175.2254
T = 16.67

MAPA DO CELÓW PROJEKTOWYCH

Identyfikator zgłoszenia pracy geodezyjnej		GKG.GZZ.4071.15543.2023
Położenie obszaru opracowywania Nazwa miejscowości		Rogalin
Jednostka ewidencyjna	identyfikator	302110_5
	nazwa	Mosina - obszar wiejski
Obręb ewidencyjny	identyfikator	302110_5.0019
	nazwa	Rogalin
Skala mapy		1:500
Nazwa układu współrzędnych	prostokątnych płaskich	2000/6
	układu wysokości	PL-EVRF2007-NH
Oznaczenie granic obszaru, który był przedmiotem aktualizacji		- - - - - - -
Informacje o służebnościach gruntowych mających wpływ na zagospodarowanie gruntów, zlokalizowanych w granicach projektowanej inwestycji *)		Nie wykonano ustalenia obciążeń służebnościami.
Data opracowania mapy		19.01.2024
Imię i nazwisko osoby, która opracowała mapę		Rafał Filleger
GISPRO S.A. ul. Wyzwolenia 70 71-506 Szczecin NIP 955-217-97-86		podpis geodety uprawnionego

*) Należy podać skrócony opis służebności gruntowej wraz ze sposobem jej oznaczenia na mapie, a w przypadku kiedy nie wykonano ustalenia obciążeń służebnościami - zamieścić stosowną informację.

Uwaga!

1. Nie wyklucza się istnienia w terenie innych nie wykazanych na niniejszej mapie urządzeń podziemnych, które nie były zgłoszone do inwentaryzacji.

Poświadczam, że niniejszy dokument został opracowany w wyniku prac geodezyjnych i kartograficznych, których rezultaty zawiera operat techniczny pozytywnie zweryfikowany. Jednocześnie informuję, że jestem świadomy odpowiedzialności karnej za złożenie fałszywego oświadczenia.

Identyfikator zgłoszenia prac geodezyjnych	GKG.GZZ.4071.15543.2023
Organ służby geodezyjnej, który otrzymał zgłoszenie	Starosta Poznański
Wykonawca prac geodezyjnych	GISPRO S.A.
Nr oraz data sporządzenia dokumentu zawierającego wynik pozytywnej weryfikacji	Protokół weryfikacji nr 1 z dnia 30.01.2024r.
Imię i nazwisko oraz nr uprawnień zawodowych kierownika prac	Rafał Kowalski nr upr. 22687

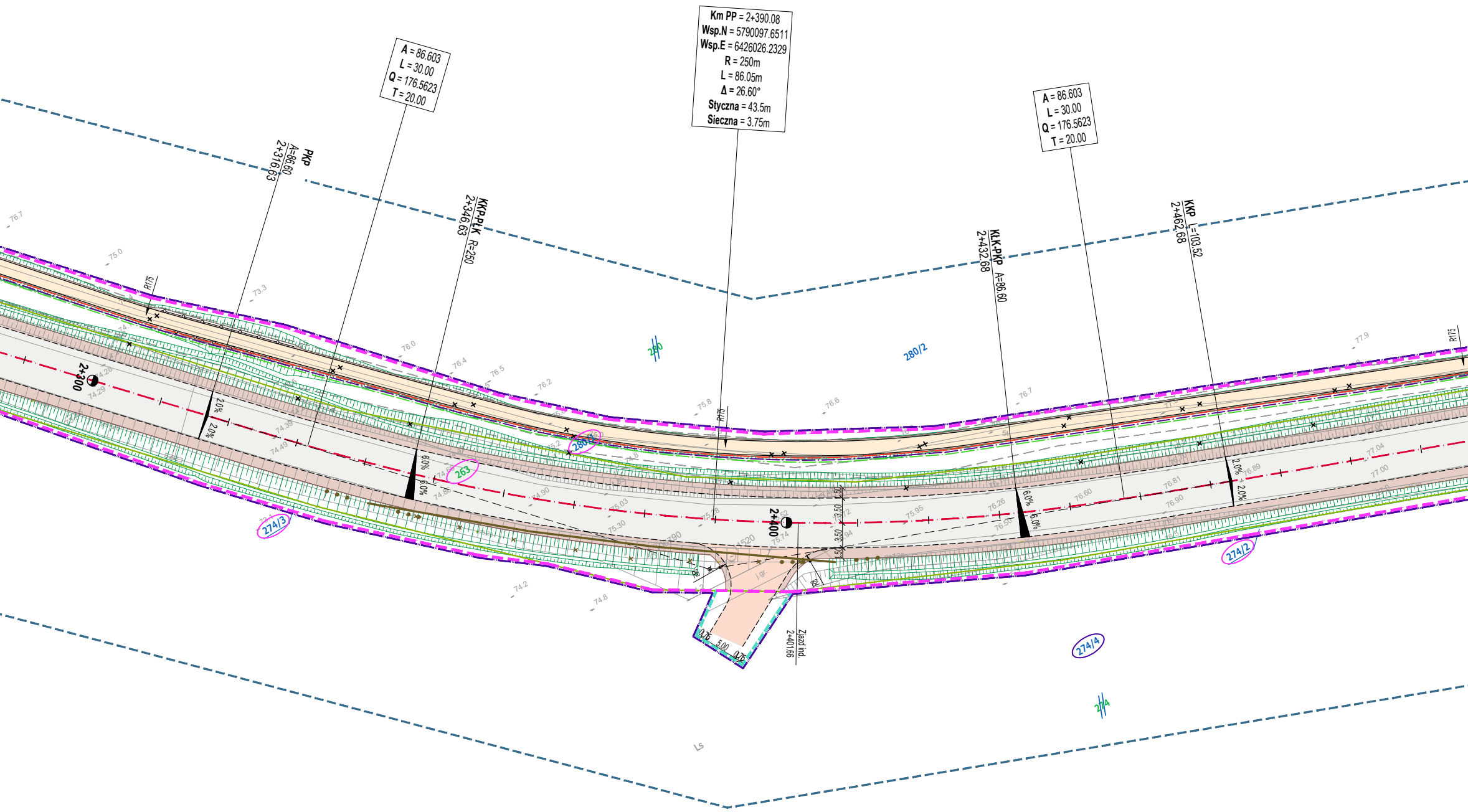
A = 86.603
L = 30.00
Q = 176.5623
T = 20.00
Km PP = 2+390.08
Wsp.N = 5790097.6511
Wsp.E = 6426026.2329
R = 250m
L = 86.05m
Δ = 26.60°
Styczna = 43.5m
Sieczna = 3.75m
A = 86.603
L = 30.00
Q = 176.5623
T = 20.00
PKP
A=86.60
2+316.63
KKP-PŁK R=250
2+346.63
KŁK-PKP A=86.60
2+432.68
KKP L=103.52
2+462.68
2+300
2+400
2.0%
2.0%
6.0%
6.0%
6.0%
6.0%
2.0%
2.0%
1.50
3.50
3.50
1.50
R6
R8
j.gr.
0.75
5.00
0.75
Zjazd ind.
2+401.66
R175
R175
R175
280
280/2
280/1
263
274/3
274/2
274/4
274
Ls
76.7
75.0
73.3
76.0
76.4
76.5
76.2
75.8
76.6
76.7
77.9
74.29
74.39
74.49
74.68
74.90
75.03
75.30
75.28
75.52
75.74
75.72
75.94
75.95
76.26
76.50
76.60
76.81
76.90
76.89
77.04
77.00
74.2
74.8

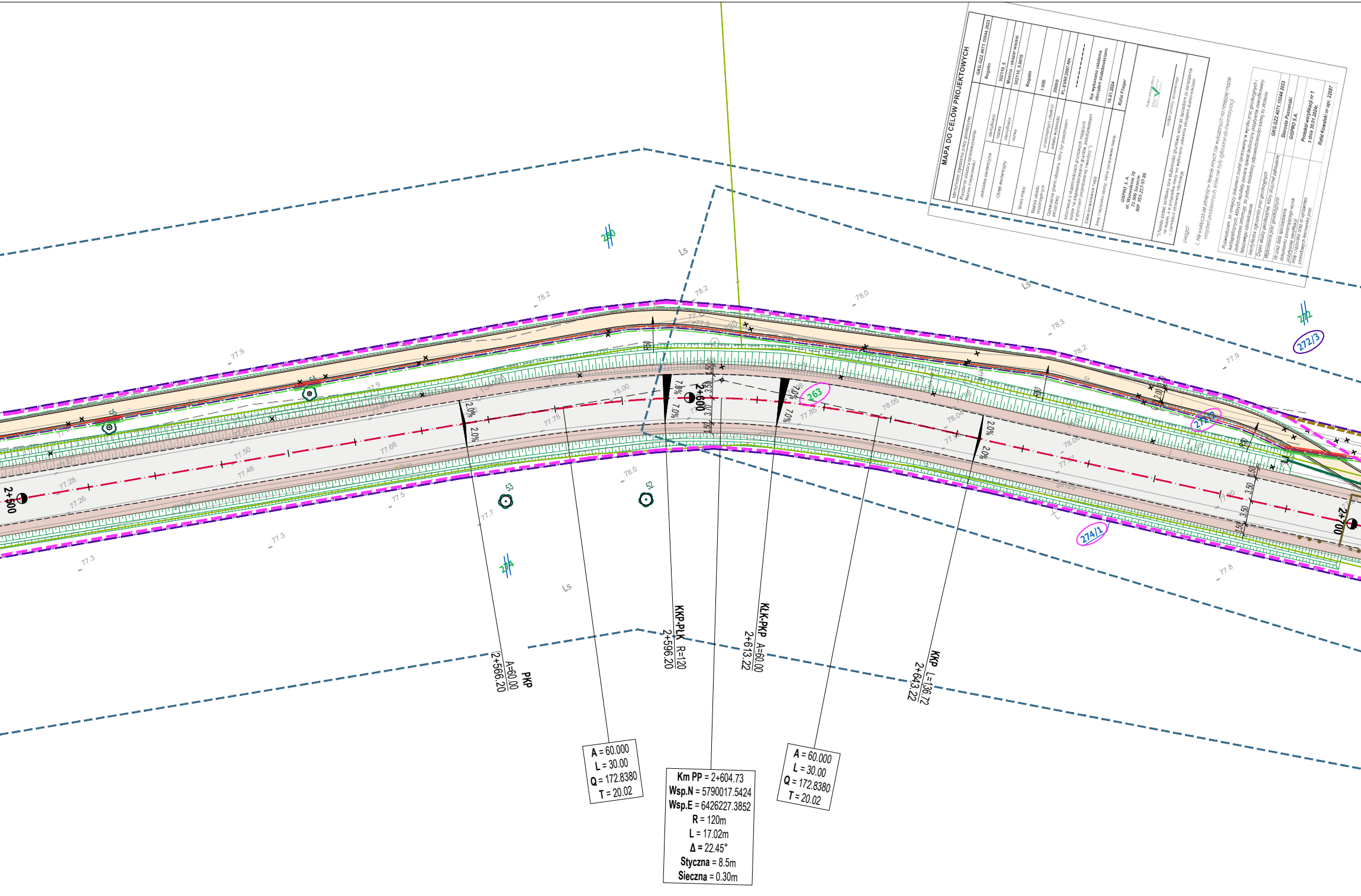
2+500
2+600
2+700
PKP
A=60.00
2+566.20
KKP-PŁK
R=120
2+596.20
KLK-PKP
A=60.00
2+613.22
KKP
L=136.72
2+643.22
A = 60.000
L = 30.00
Q = 172.8380
T = 20.02
Km PP = 2+604.73
Wsp.N = 5790017.5424
Wsp.E = 6426227.3852
R = 120m
L = 17.02m
Δ = 22.45°
Styczna = 8.5m
Sieczna = 0.30m
A = 60.000
L = 30.00
Q = 172.8380
T = 20.02
2.0%
7.0%
3.50
263
272/3
274/1
272/2
272
274
260
Ls
78.2
78.0
77.9
78.3
77.8
77.3
77.7
77.5
53
52
55

MAPA DO CELÓW PROJEKTOWYCH

Identyfikator zgłoszenia pracy geodezyjnej		GKG.GZZ.4071.15544.2023
Położenie obszaru opracowywania Nazwa miejscowości		Rogalin
Jednostka ewidencyjna	identyfikator	302110_5
	nazwa	Mosina - obszar wiejski
Obręb ewidencyjny	identyfikator	302110_5.0019
	nazwa	Rogalin
Skala mapy		1:500
Nazwa układu współrzędnych	prostokątnych płaskich	2000/6
	układu wysokości	PL-EVRF2007-NH
Oznaczenie granic obszaru, który był przedmiotem aktualizacji		- - - - - -
Informacje o służebnościach gruntowych mających wpływ na zagospodarowanie gruntów, zlokalizowanych w granicach projektowanej inwestycji *)		Nie wykonano ustalenia obciążeń służebnościami.
Data opracowania mapy		19.01.2024
Imię i nazwisko osoby, która opracowała mapę.		Rafał Flieger

GISPRO S. A.
ul. Wyzwolenia 70
71-506 Szczecin
NIP 955-217-97-86

Podpis jest prawidłowy

podpis geodety uprawnionego

*) Należy podać skrótowy opis służebności gruntowej wraz ze sposobem jej oznaczenia na mapie, a w przypadku kiedy nie wykonano ustalenia obciążeń służebnościami - zamieścić stosowną informację.

Uwaga!

1. Nie wyklucza się istnienia w terenie innych nie wykazanych na niniejszej mapie urządzeń podziemnych, które nie były zgłoszone do inwentaryzacji.

Poświadczam, że niniejszy dokument został opracowany w wyniku prac geodezyjnych i kartograficznych, których rezultaty zawiera operat techniczny pozytywnie zweryfikowany. Jednocześnie informuję, że jestem świadomy odpowiedzialności karnej za złożenie fałszywego oświadczenia.

Identyfikator zgłoszenia prac geodezyjnych	GKG.GZZ.4071.15544.2023
Organ służby geodezyjnej, który otrzymał zgłoszenie	Starosta Poznański
Wykonawca prac geodezyjnych	GISPRO S.A.
Nr oraz data sporządzenia dokumentu zawierającego wynik pozytywnej weryfikacji	Protokół weryfikacji nr 1 z dnia 30.01.2024r.
Imię i nazwisko oraz nr uprawnień zawodowych kierownika prac	Rafał Kowalski nr upr. 22687

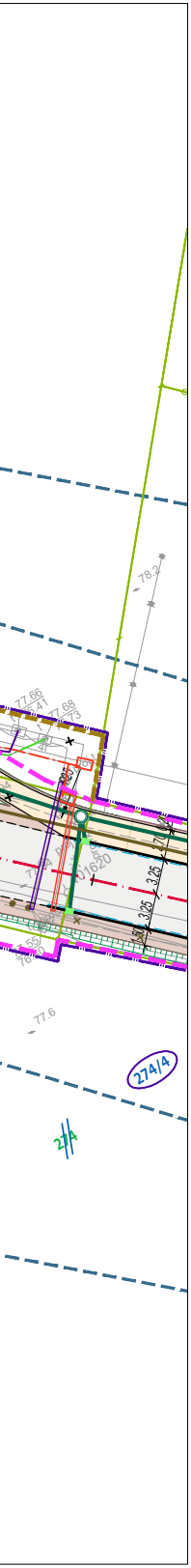
78.2
77.66
77.68
3.25
3.25
77.6
274/4
274

INWESTOR WIELKOPOLSKI ZARZĄD DRÓG WOJEWÓDZKICH W POZNANIU 61-623 Poznań, ul. Wilczak 51		NAZWA PRZEDSIĘWZIĘCIA Rozbudowa drogi wojewódzkiej nr 431 Rogalinek - Rogalin **Część II ROGALIN**		
JEDNOSTKA PROJEKTOWA TRASA Biuro Projektów TRASA Sp. z o.o. 60-603 Poznań, al. Wielkopolska 29/6 tel. 618 436 638 poczta@bptrasa.pl		MATERIAŁY DO WNIOSKU O DECYZJĘ ZRiD **ZAŁĄCZNIK NR 4**		
		Projektant	mgr inż. Aneta Słowik	WKP/0236/POOD/06 spec. drogowa
		Sprawdzający	mgr inż. Marcin Kubacki	WKP/0112/POOD/11 spec. drogowa
UMOWA 389/103.WZP/22	STADIUM PB	RYSUNEK OKREŚLENIE ZMIAN W DOTYCHCZASOWEJ INFRASTRUKTURZE ZAGOSPODAROWANIA TERENU		SKALA 1:500
DATA OPRAC. 2023-12	BRANŻA -			NUMER 02.02