







**LEGENDA**

- stacja 
- przystanek osobowy 
- posterunek odgałęźny 
- Linie rozgraniczające inwestycji 

**GRANICE ADMINISTRACYJNE**

- granica gminy 
- granica obrębu 
- granica arkusza 

**OBSZARY ADMINISTRACYJNE**

- Gmina: Drawsko
- Obręb: Drawsko
- Gmina: Krzyż
- Obręb: Lubcz Wielki



Projekt:	Opracowanie studium dotyczącego przygotowania projektu Modernizacja linii kolejowej E59 na odcinku Poznań - Szczecin - Świnoujście	Nr projektu:	TEN-T 2004-PL-92602-S
----------	------------------------------------------------------------------------------------------------------------------------------------	--------------	-----------------------

Załącznik do wniosku o wydanie decyzji o ustaleniu lokalizacji linii kolejowej dla linii E59

Tytuł rysunku: Linie rozgraniczające inwestycji woj. wielkopolskie, pow. czarnkowsko - trzcianecki Drawski Młyn - Krzyż KM od 79+400 do 80+400	Data:	07.2007	
	Skala:	1:5000	
Opracował:	Zespół Scetauroute	Nr rysunku:	LOT C_10
Kierownik projektu:	Scott Kunitani	Podpis:	