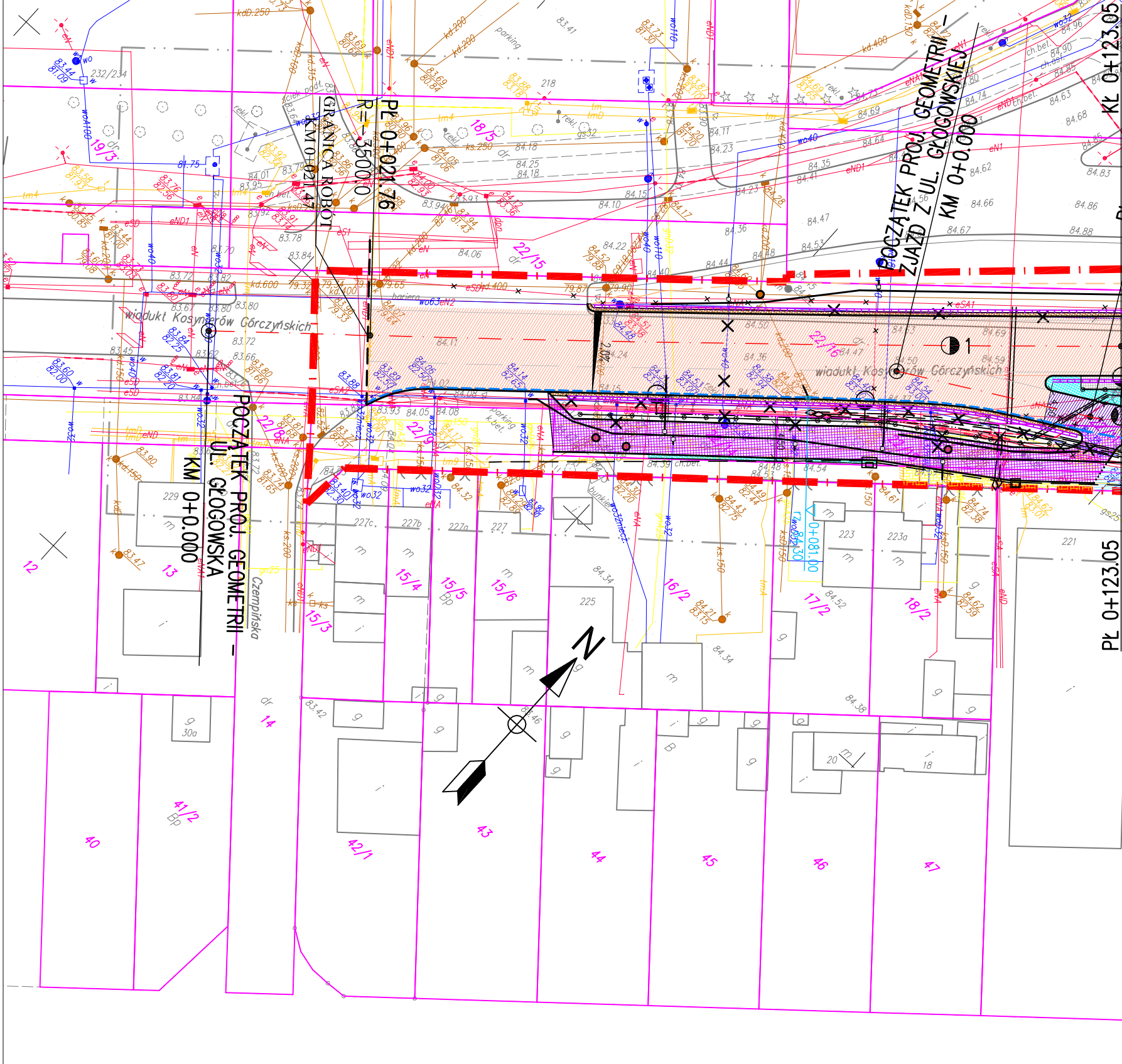
PŁ 0+021.76
R=-350.00
GRANICA ROBÓT
KM 0+021.47
POCZĄTEK PROJ. GEOMETRII – UL. GŁOGOWSKA
KM 0+0.000
POCZĄTEK PROJ. GEOMETRII – ZJAZD Z UL. GŁOGOWSKIEJ
KM 0+0.000
KŁ 0+123.05
PŁ 0+123.05
wiadukt Kosynierów Górczyńskich
wiadukt Kosynierów Górczyńskich
Czempińska
0+081.00
N
1
19/3
18/5
22/15
22/16
22/8
22/9
15/3
15/4
15/5
15/6
16/2
17/2
18/2
12
13
14
40
41/2
42/1
43
44
45
46
47
229
227c
227b
227a
227
225
223
223a
221
218
232/234
30a
20
18
parking
bariera

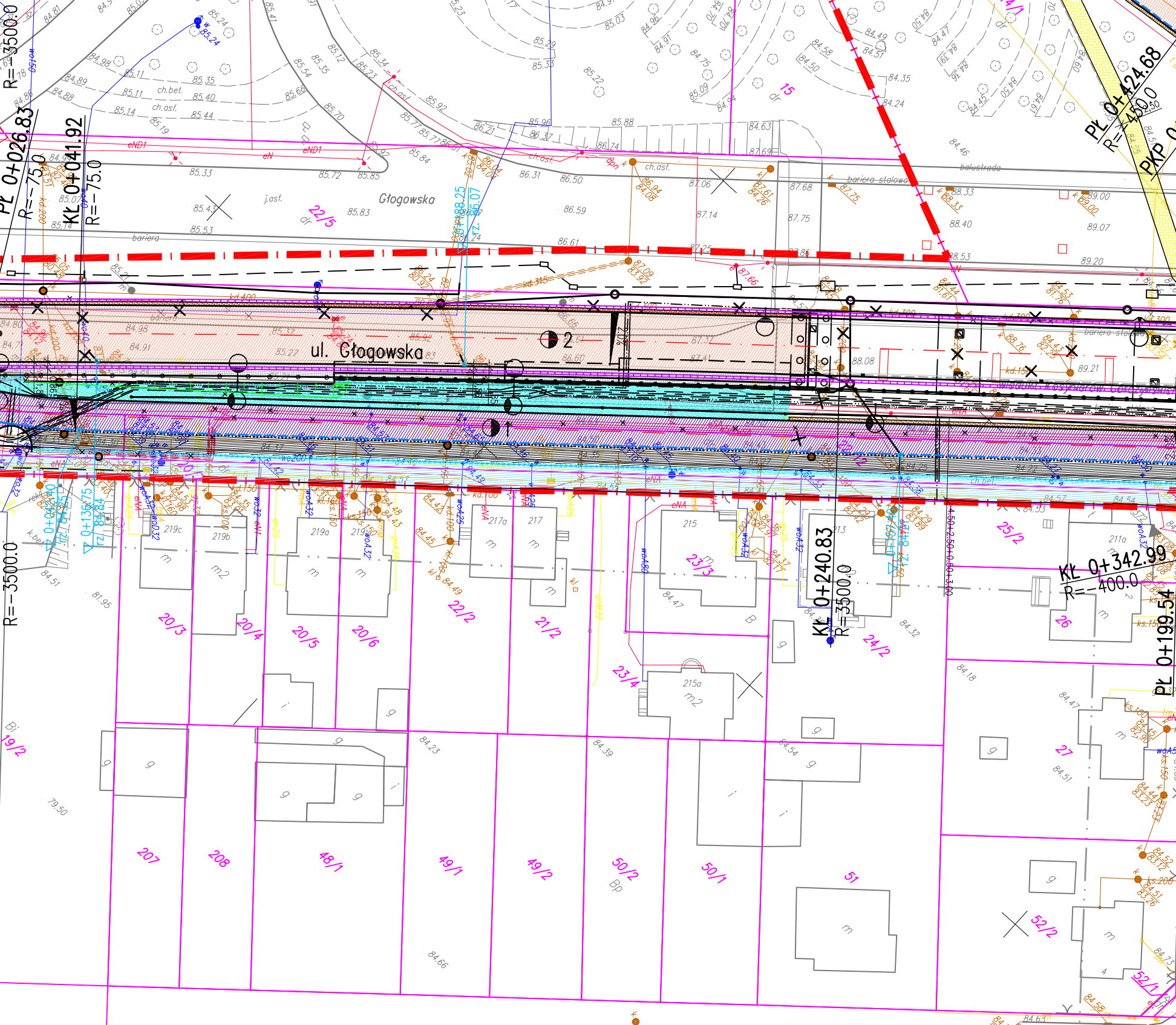
ul. Głogowska
Głogowska
PŁ 0+026.83
R=-75.0
KŁ 0+041.92
R=-75.0
R=-3500.0
R=-3500.0
KŁ 0+240.83
R=3500.0
KŁ 0+342.99
R=-400.0
PŁ 0+199.54
PŁ 0+424.68
R=-450.0
PKP
0+136.75
0+042.40
0+187.40
rz. 88.25
rz. 86.07
bariera
bariera stalowa
balustrada
ch.bet.
ch.asf.
j.asf.
dr
2
22/5
15
20/3
20/4
20/5
20/6
22/2
21/2
23/3
23/4
24/2
25/2
26
27
19/2
207
208
48/1
49/1
49/2
50/2
50/1
51
52/2
52/1
219c
219b
219a
219
217a
217
215
215a
213
211a
m
m2
g
Bp
Bi
85.33
85.72
85.85
85.83
86.31
86.50
86.59
86.61
87.06
87.14
87.68
87.75
88.33
88.40
88.53
89.00
89.07
89.20
89.21
88.08
84.98
84.91
85.27
84.47
84.32
84.18
84.23
84.39
84.54
84.51
84.66
81.95
79.50
4.50 2.50 1.00 .50 3.00

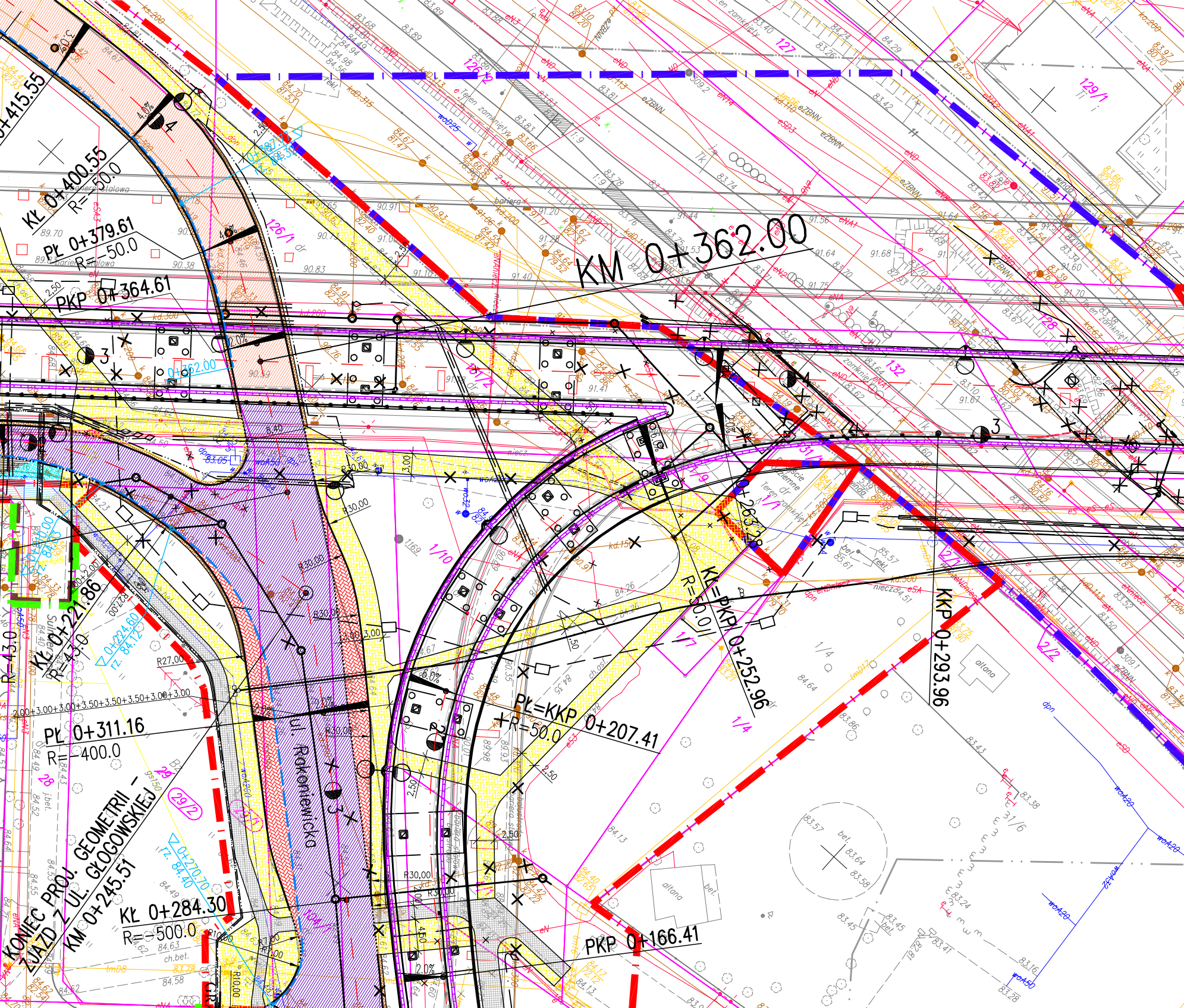
0+415.55
KŁ 0+400.55
R=-50.0
PŁ 0+379.61
R=-50.0
PKP 0+364.61
KM 0+362.00
0+362.00
126/1
126/2
127
129/1
128
131/1
131/2
132
0+263.78
KŁ=PKP 0+252.96
R=50.0
KKP 0+293.96
PŁ=KKP 0+207.41
R=50.0
PKP 0+166.41
KŁ 0+221.86
R=43.0
R=-43.0
0+224.60
rz. 84.12
2.00+3.00+3.00+3.50+3.50+3.50+3.00+3.00
PŁ 0+311.16
R=-400.0
KONIEC PROJ. GEOMETRII –
ZJAZD Z UL. GŁOGOWSKIEJ
KM 0+245.51
0+270.70
rz. 84.40
KŁ 0+284.30
R=-500.0
ul. Rokoniewicka
28
29
29/2
104/1
1/4
1/7
1/10
1/9
1/1
2/1
2/2
131/6
altana
bariera stalowa
Teren zamknięty
R30,00
R27,00
6.0%
4.0%
2.0%
2.50
3.00
1:9

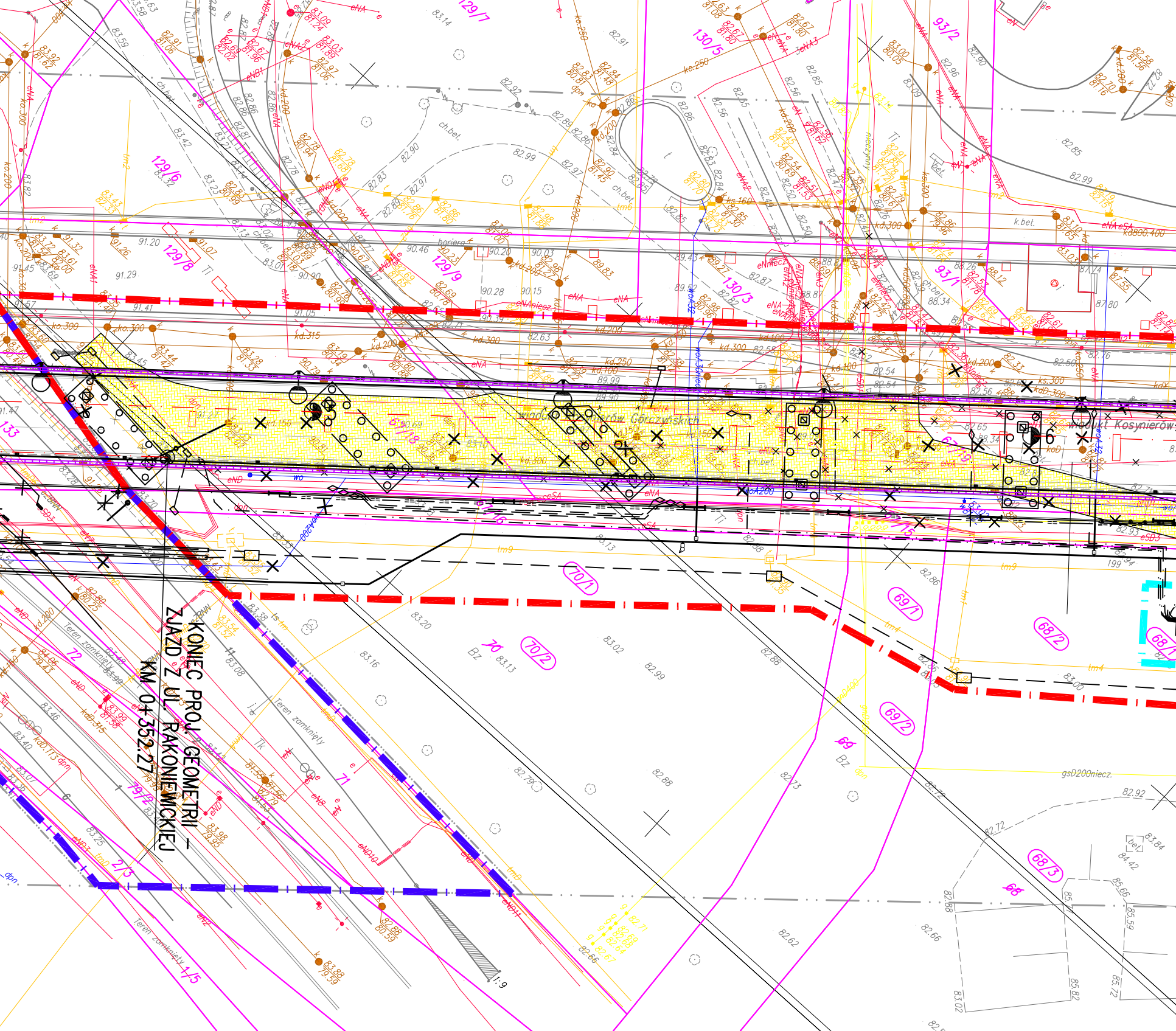
KONIEC PROJ. GEOMETRII –
ZJAZD Z UL. RAKONIEWICKIEJ
KM 0+352.27
wiadukt Kosynierów Gorczyńskich
wiadukt Kosynierów
129/7
130/5
93/2
129/6
129/8
129/9
130/3
93/1
133
67/18
67/19
15
16
70/1
69/1
68/2
68/1
70/2
70
69/2
69
72
71
79/2
68/3
68
2/3
1/5
Teren zamknięty
ch.bet.
bariera
gsD200niecz.
1:9
Bz

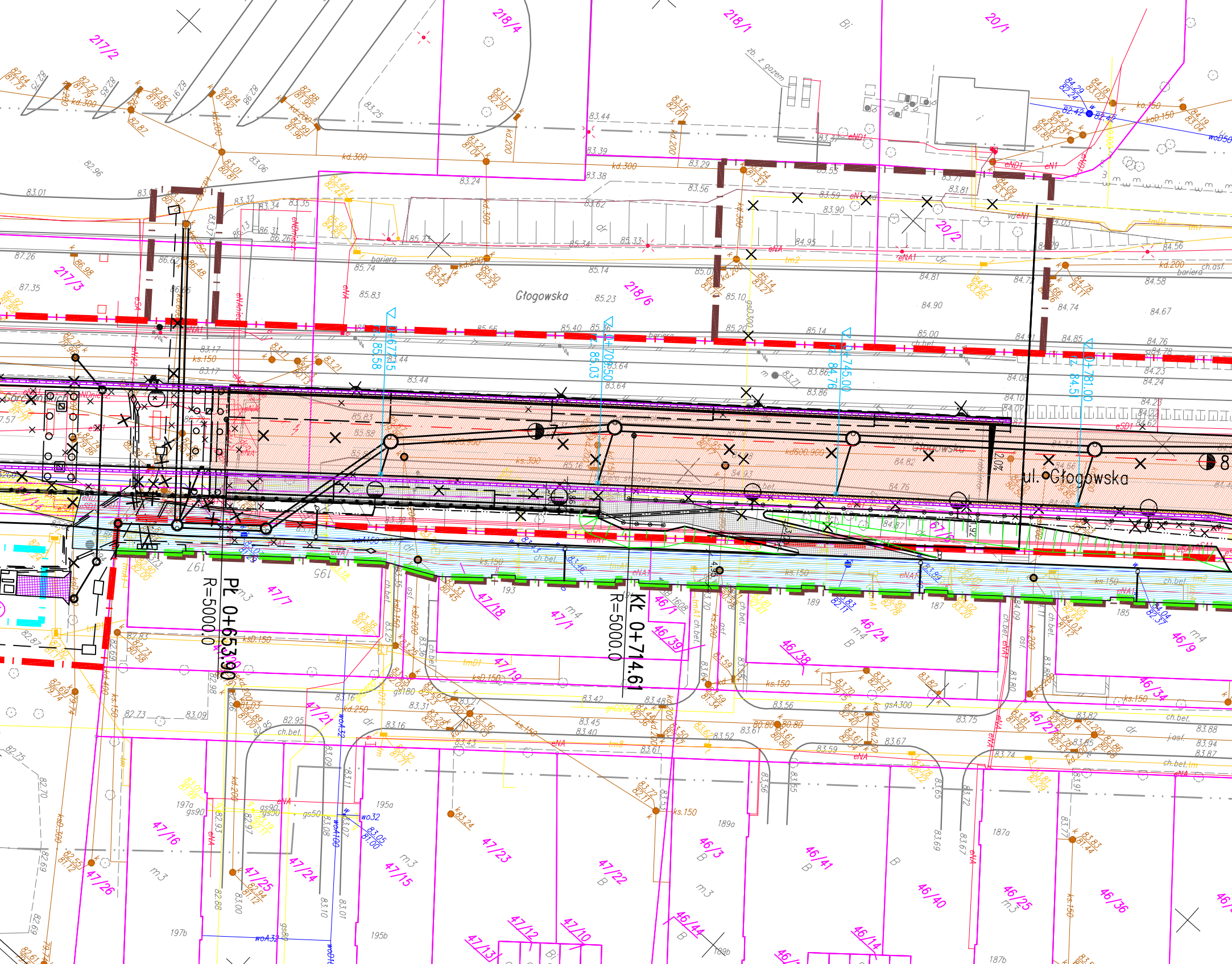
Głogowska
ul. Głogowska
PŁ 0+653.90
R=5000.0
KŁ 0+714.61
R=5000.0
0+672.25
rz. 85.58
0+709.50
rz. 85.03
0+745.00
rz. 84.76
0+781.00
rz. 84.51
217/2
218/4
218/1
20/1
20/2
217/3
218/6
47/7
47/18
47/1
46/1
46/39
46/24
46/38
46/9
46/34
47/19
47/21
46/27
47/16
47/25
47/26
47/24
47/23
47/15
47/22
46/3
46/41
46/40
46/25
46/36
46/44
46/14
47/12
47/10
47/13
197
195
193
189
187
185
197a
195a
189a
187a
197b
195b
189b
187b
bariera
zb. z gazem
ch.bet.
kd.300
kd.200
ks.150
ks.300
kd600.900
eNA
eNA1
eND1
eN1
tm2
2.0%
7
8

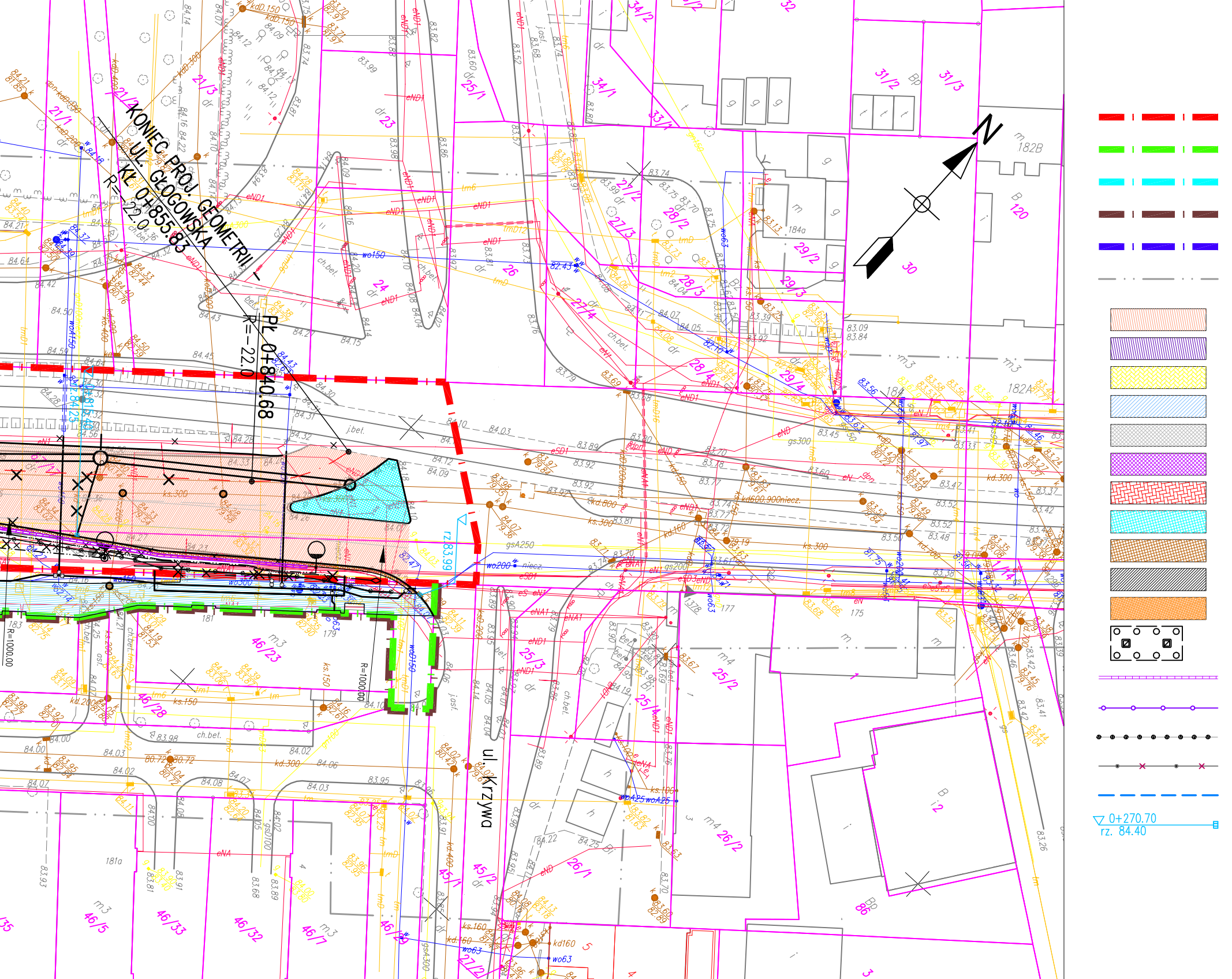

KONIEC PROJ. GEOMETRII
UL. GŁOGOWSKA
KL 0+855.83
R=-22.0
PL 0+840.68
R=-22.0
ul. Krzywa
rz.83.99
R=1000.00
N
182B
182A
184a
177
175
183
181
179
181a
21/1
21/2
21/3
24
25/1
26
27/2
27/3
27/4
28/2
28/3
28/4
29/2
29/3
29/4
30
31/2
31/3
32
33/1
34/1
34/2
46/23
46/28
46/5
46/33
46/32
46/7
25/3
25/2
25/4
26/1
26/2
45/1
45/2
86
120
wo150
wo200
wo300
gs300
gs250
gs200
kd.300
ks.300
kd.600
kd600.900niecz.
eND1
eNA1
eSD1
tmD
ch.bet.
j.bet.
0+270.70
rz. 84.40

LEGENDA

Linie rozgraniczające teren inwestycji

Teren niezbędny do przebudowy
dróg innych kategorii

Linia podziału wewnętrznego

Teren niezbędny do przebudowy sieci

Teren niezbędny - linie kolejowe

Zakres aktualizacji mapy

Projektowana nawierzchnia asfaltowa

Projektowana nawierzchnia asfaltowa "cicha"

Projektowany chodnik z kostki betonowej

Projektowany ciąg pieszo-rowerowy z kostki betonowej bezfazowej

Projektowany ciąg pieszo-rowerowy i ścieżka rowerowa asfaltowa

Projektowany zjazd z kostki betonowej

Projektowana zatoka autobusowa z kostki betonowej

Projektowana nawierzchnia z kostki betonowej

Projektowana nawierzchnia z płytek betonowych

Projektowana nawierzchnia miejsc postojowych

Projektowane umocienie skarp

Projektowane podpory wiaduktu

Projektowana stalowa bariera ochronna

Projektowana balustrada

Projektowany ekran akustyczny

Likwidacja istniejącego ogrodzenia

Ściek z kostki betonowej

Studzienka ściekowa

Inwestor
Zarząd Dróg Miejskich
ul. Wilczak 16, 61-623 Poznań tel. +48 61 647 72 73 zdm@zdm.poznan.pl

Generalny Wykonawca
Mostostal Warszawa S. A.
ul. Konstruktorska 11A, 02-673 Warszawa
tel.: +48 22 548 50 00, fax: +48 22 548 56 66
www.mostostal.waw.pl

Acciona Infraesstructuras SA
ul. Avenida de Europa 18, Parque Empresarial
la Moraleja, 28108 Alcobendas, Hiszpania
NIP 526-020-49-95 www.acciona.es

Jednostka Projektowa
MOSTY GDAŃSK Sp. z o.o.
ul. Jaśminowy Stok 12A, 80-177 Gdańsk
tel. 58 341 80 84 fax. 58 347 61 47
biuro@mostygdansk.pl

URS Polska Sp. z o.o.
ul. Rejtana 17, 02-516 Warszawa
Biuro w Poznaniu:
ul. Chłapowskiego 29, 60-965 Poznań
tel. +48 61 669 00 50

Przedmiot opracowania	WIADUKT GÓRCZYŃSKI WSCHODNI W POZNANIU (DK 5)		Skala 1:500
Tom	III/04 CZĘŚĆ DROGOWA		Data maj 2012
/ Teczka / Tytuł rysunku	Plan sytuacyjny - arkusz 1		
Stadium	PROJEKT BUDOWLANY	Branża Branża Drogowa	
Projektant	*mgr inż. Andrzej Tajcher*	*WKP/0242/POOD/04* *WKP/BD/0197/05*	Rewizja –
Sprawdzający	*inż. Krzysztof Rabiega*	*270/77/Pw* *WKP/BD/4186/01*	Nr rys. 2.1
Zespół projektowy	*mgr inż. Przemysław Michalak*	*WKP/0062/POOD/05* *WKP/BD/0592/05*	
	Ryszard Jaskuła	*173/82/Pw* *WKP/BD/1735/01*	