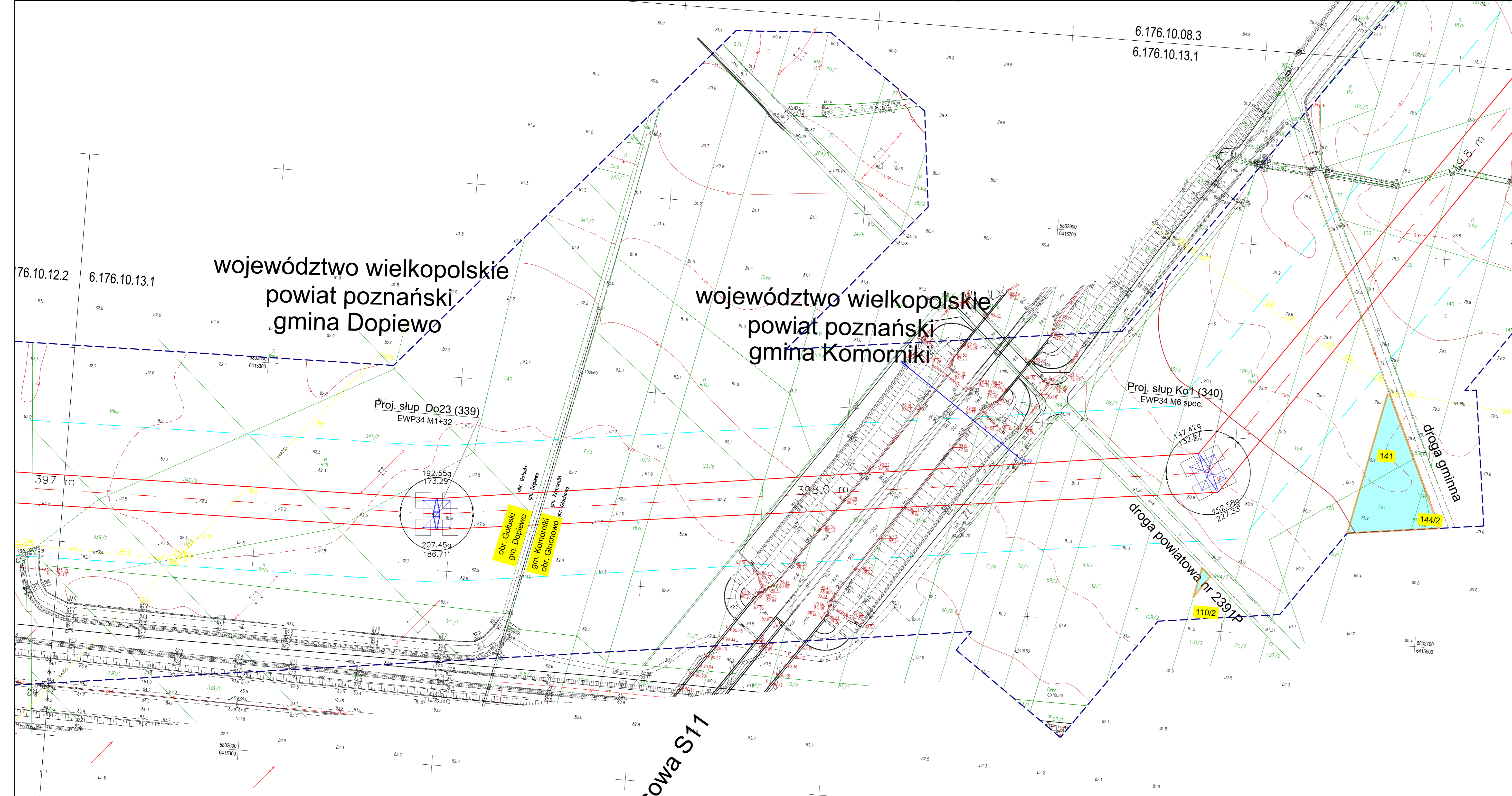


województwo wielkopolskie
powiat poznański
gmina Dopiewo

województwo wielkopolskie
powiat poznański
gmina Komorniki



Zgodnie z art. 12b ust. 5a-5c ustawy z dnia 17 maja 1989 r. Prawo geodezyjne i kartograficzne (t.j. Dz.U.2020.276 z późn. zm.)

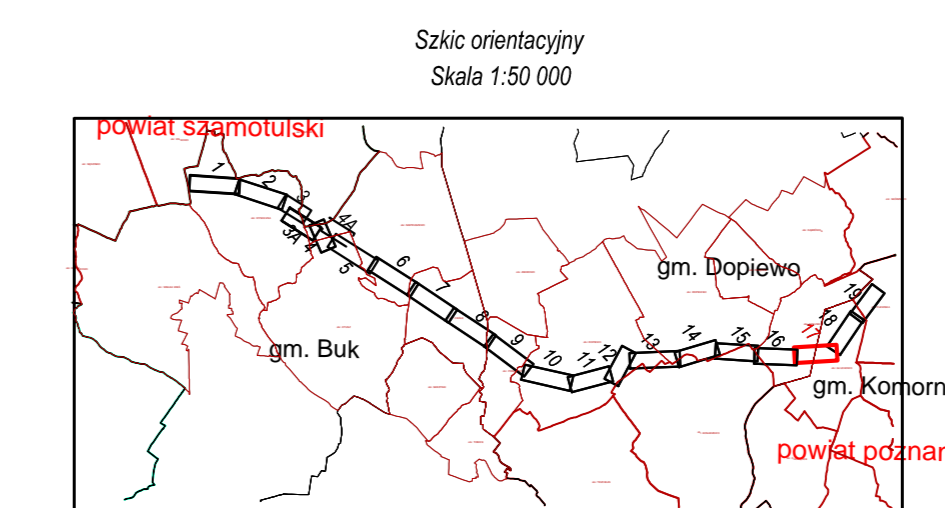
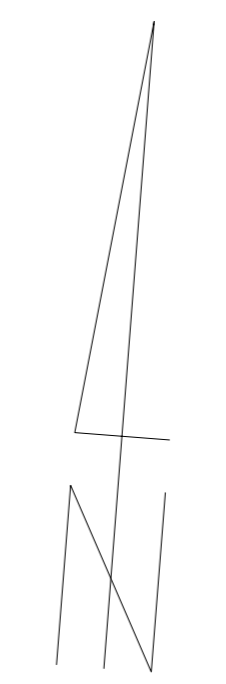
OŚWIADCZENIE

Jestem świadomy odpowiedzialności karnej za złożenie fałszywego oświadczenia.

Poświadczam, że niniejszy dokument został opracowany w wyniku prac geodezyjnych i kartograficznych zgłoszonych pod nr: GK.GZ.4071.10593.2019 do PODGIK w Poznaniu, których rezultaty zawiera operat techniczny pozytywnie zweryfikowany protokołem nr: 1 z dnia 23-10-2020 r.

Wykonawca prac: MGGP Aero Sp. z o.o. 33-100 Tarnów, ul. Kaczkowskiego 6
Kierownik prac: Grzegorz Nowak, nr uprawnień zawodowych – 19943

Dokument podpisany przez
Grzegorz Nowak
Data: 2020.10.26
07:26:50 CET



- LEGENDA:**
- Oś i skrajne przewody projektowanej linii napowietrznej 400 kV Baczyna - Plewiska
 - Granice pasa technologicznego projektowanej linii 400 kV (2 x 35 m)
 - Linia rozgraniczająca teren inwestycji objęty wnioskiem
 - Granice działek ewidencyjnych
 - 310/9 Numery działek ewidencyjnych objętych wnioskiem
 - Projektowany słup przelotowy linii napowietrznej 400 kV
 - Projektowany słup mocny linii napowietrznej 400 kV
 - Część nieruchomości, w stosunku do których decyzja o ustaleniu lokalizacji strategicznej inwestycji w zakresie sieci przesyłowej ma wywołać skutek, o którym mowa w art. 22 ust.1- ograniczenie czasowe
 - Część nieruchomości, w stosunku do których decyzja o ustaleniu lokalizacji strategicznej inwestycji w zakresie sieci przesyłowej ma wywołać skutek, o którym mowa w art. 22 ust.1- ograniczenie stałe

ZAKRES OPRACOWANIA

- Nie ustalono służebności gruntowych z uwagi na charakter inwestycji.
- Kontur użytku gruntowego, koloru czerwonego, opisany (L.s. Lz Rp.) nie jest ujawniony w bazie danych ewidencji gruntów i budynków.
- Obiekty oznaczone symbolem stanowią krzew.
- Redakcja znaków zgodna z rozporządzeniem MAiC z dnia 2 listopada 2015 r. w sprawie bazy danych obiektów topograficznych oraz mapy zasadniczej.
- Nie wyklucza się istnienia w terenie sieci uzbrojenia podziemnego, nie zgłoszonych do inwentaryzacji lub o których brak jest informacji w treści materiałów z ODGIK.

Nr ark. mapy 17(19)	Poziom odn. Kransztadt 86 Układ współrzędnych 2000 Strona 6	MAPA DO CELÓW PROJEKTOWYCH Skala 1:1000	ID ZGŁOSZENIA PRACY: GK.GZ.4071.10593.2019
Woj. wielkopolskie Pow. poznański Gmina Komorniki 302107_2 Obręb: Głuchowo 302107_2.0002 Gmina Dopiewo 302108_2 Obręb: Goluński 302108_2.0005 Miejscowość: Głuchowo, Goluński		Wzwała na podstawie: 1. Cyfrowej mapy zasadniczej pozyskanej z PODGIK 2. Pomiaru uzupełniającego wykonanego metodą fotogrametryczną, skaningu laserowego i bezpośrednią 3. Danych z ewidencji gruntów i budynków 4. Projektowanych sieci uzbrojenia terenu.	Wykonawca: MGGP Aero Sp. z o.o. 33-100 Tarnów, ul. Kaczkowskiego 6 tel/fax 014 631 80 00, 631 80 78 e-mail: cordis@mggpaero.com
Sektory: 6.176.10.12.2 6.176.10.13.1		Kierownik prac: Grzegorz Nowak upraw. zaw. 19943	Opracował:
Tarnów dn. 2020-09-23			

ELBUD PROJEKT		Linia napowietrzna 400 kV Baczyna - Plewiska	
ENERGOPROJEKT POZNAŃ S.A.		Projekt zagospodarowania terenu pow. poznański ark. 17	
Rysunek:		Zmiana	
Projekt zagospodarowania terenu pow. poznański ark. 17		Zmiana	
Skala 1:1000		785-PB-72	
Opracowała 09.2020 inż. Joanna Kryszman		Podpis	
Projektował 09.2020 mgr inż. Kamil Brodzinski		Ark./Str.	
Sprawdził 09.2020 mgr inż. Krzysztof Wojciech		-	
Skala 1:1000		-	