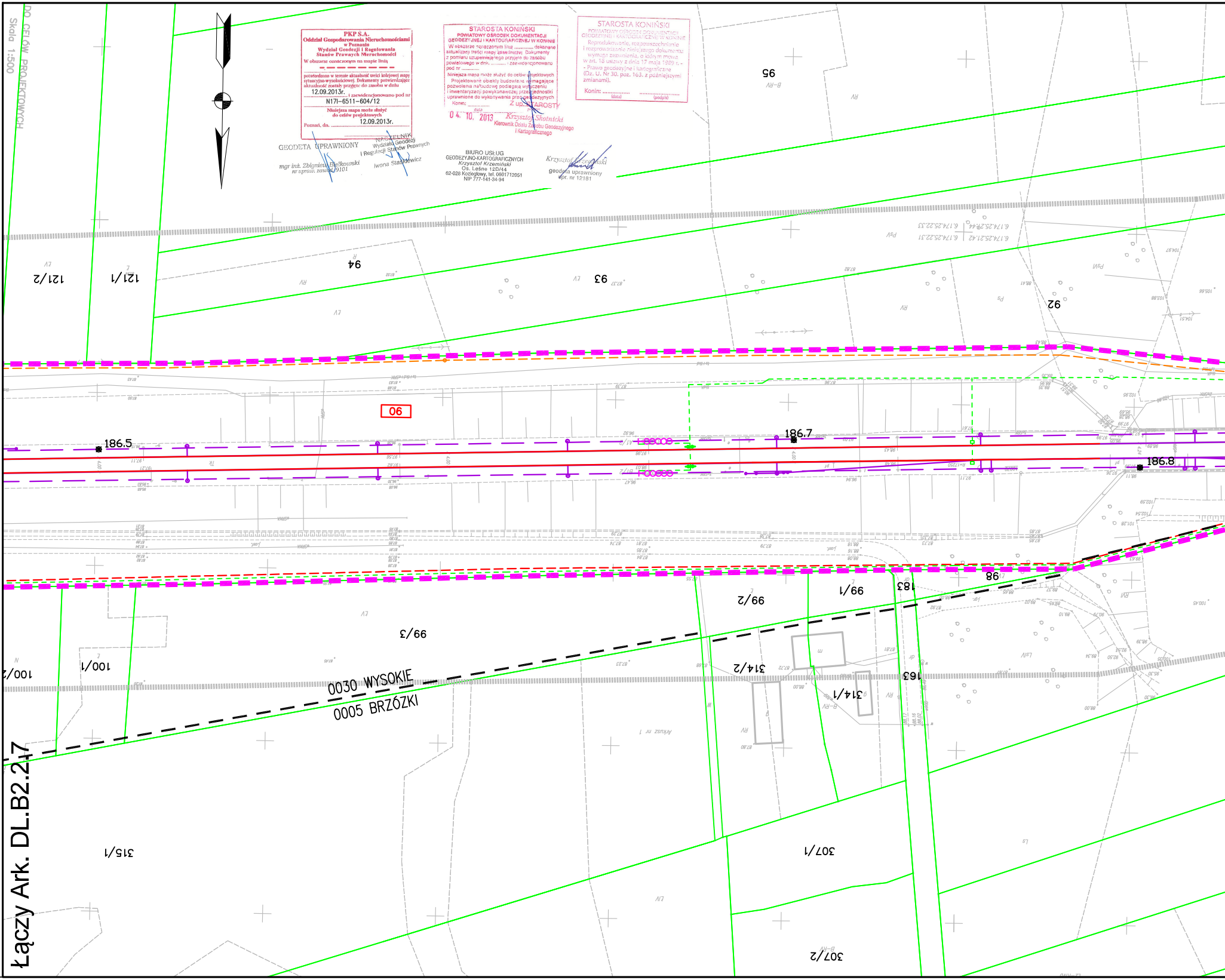

PKP S.A.
Oddział Gospodarowania Nieruchomościami
w Poznaniu
Wydział Geodezji i Regulowania
Stanów Prawnych Nieruchomości
W obszarze oznaczonym na mapie linią
potwierdzono w terenie aktualność treści kolejowej mapy sytuacyjno-wysokościowej. Dokumenty potwierdzające aktualność zostały przyjęte do zasobu w dniu
12.09.2013r. i zaewidencjonowano pod nr
N17I-6511-604/12
Niniejsza mapa może służyć
do celów projektowych
Poznań, dn. 12.09.2013r.

GEODETA UPRAWNIONY
mgr inż. Zbigniew Bielkowski
nr upraw. zawod. 9101

NACZELNIK
Wydziału Geodezji
i Regulacji Stanów Prawnych
Iwona Staśkiewicz

STAROSTA KONIŃSKI
POWIATOWY OŚRODEK DOKUMENTACJI
GEODEZYJNEJ I KARTOGRAFICZNEJ W KONINIE
W obszarze oznaczonym linią .... dokonano aktualizacji treści mapy zasadniczej. Dokumenty z pomiaru uzupełniającego przyjęto do zasobu powiatowego w dniu .... i zaewidencjonowano pod nr ....
Niniejsza mapa może służyć do celów projektowych
Projektowane obiekty budowlane wymagające pozwolenia na budowę podlegają wytyczeniu i inwentaryzacji powykonawczej przez jednostki uprawnione do wykonywania prac geodezyjnych
Konin: 04. 10. 2013
data
Z up. STAROSTY
Krzysztof Skotnicki
Kierownik Działu Zasobu Geodezyjnego
i Kartograficznego

BIURO USŁUG
GEODEZYJNO-KARTOGRAFICZNYCH
Krzysztof Krzemiński
Os. Leśne 12D/44
62-028 Koziegłowy, tel. 0601712051
NIP 777-141-34-94

Krzysztof Krzemiński
geodeta uprawniony
upr. nr 12181

STAROSTA KONIŃSKI
POWIATOWY OŚRODEK DOKUMENTACJI
GEODEZYJNEJ I KARTOGRAFICZNEJ W KONINIE
Reprodukowanie, rozpowszechnianie i rozprowadzanie niniejszego dokumentu wymaga zezwolenia, o którym mowa w art. 18 ustawy z dnia 17 maja 1989 r. - Prawo geodezyjne i kartograficzne (Dz. U. Nr 30. poz. 163. z późniejszymi zmianami).
Konin: ....
(data) (podpis)

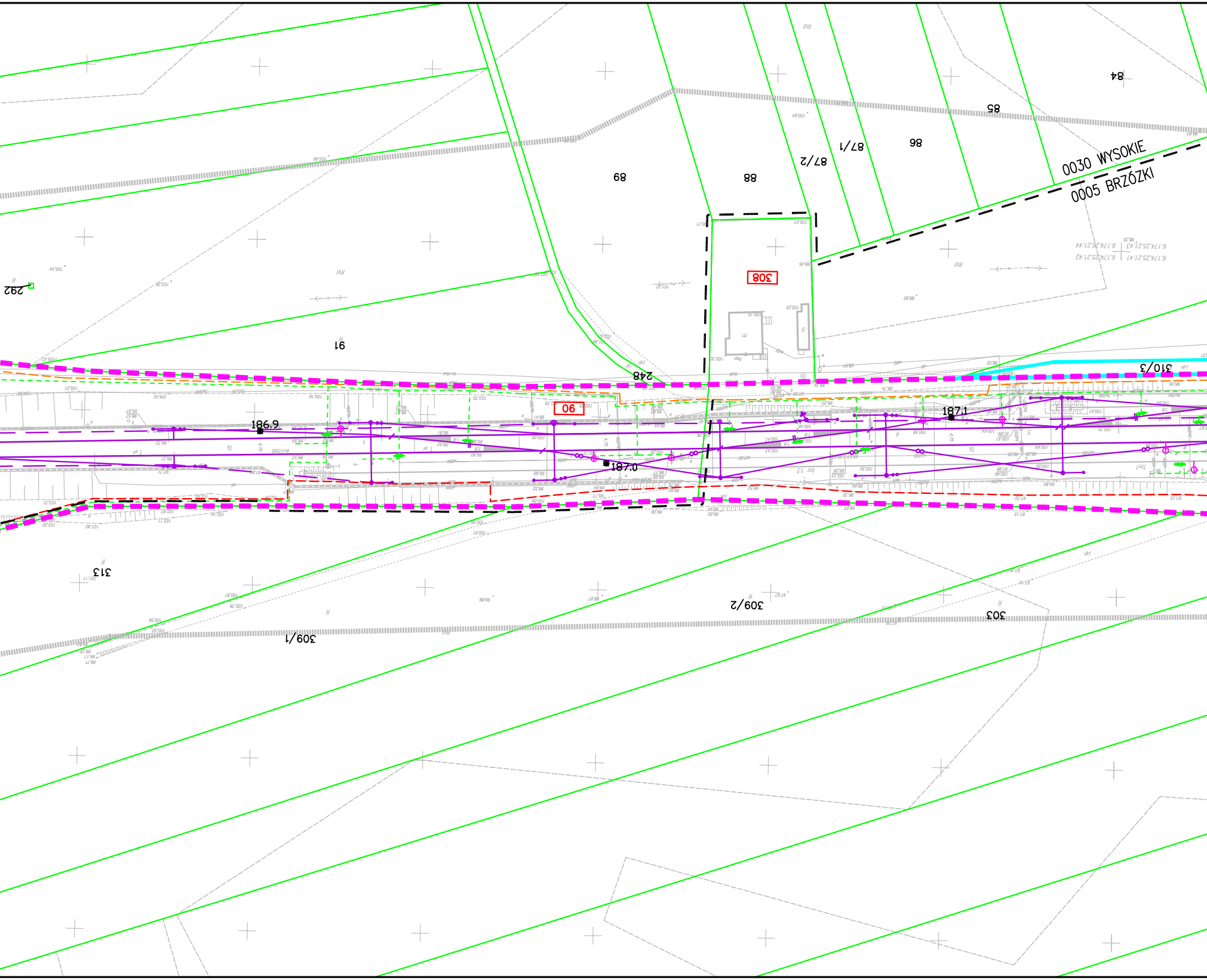

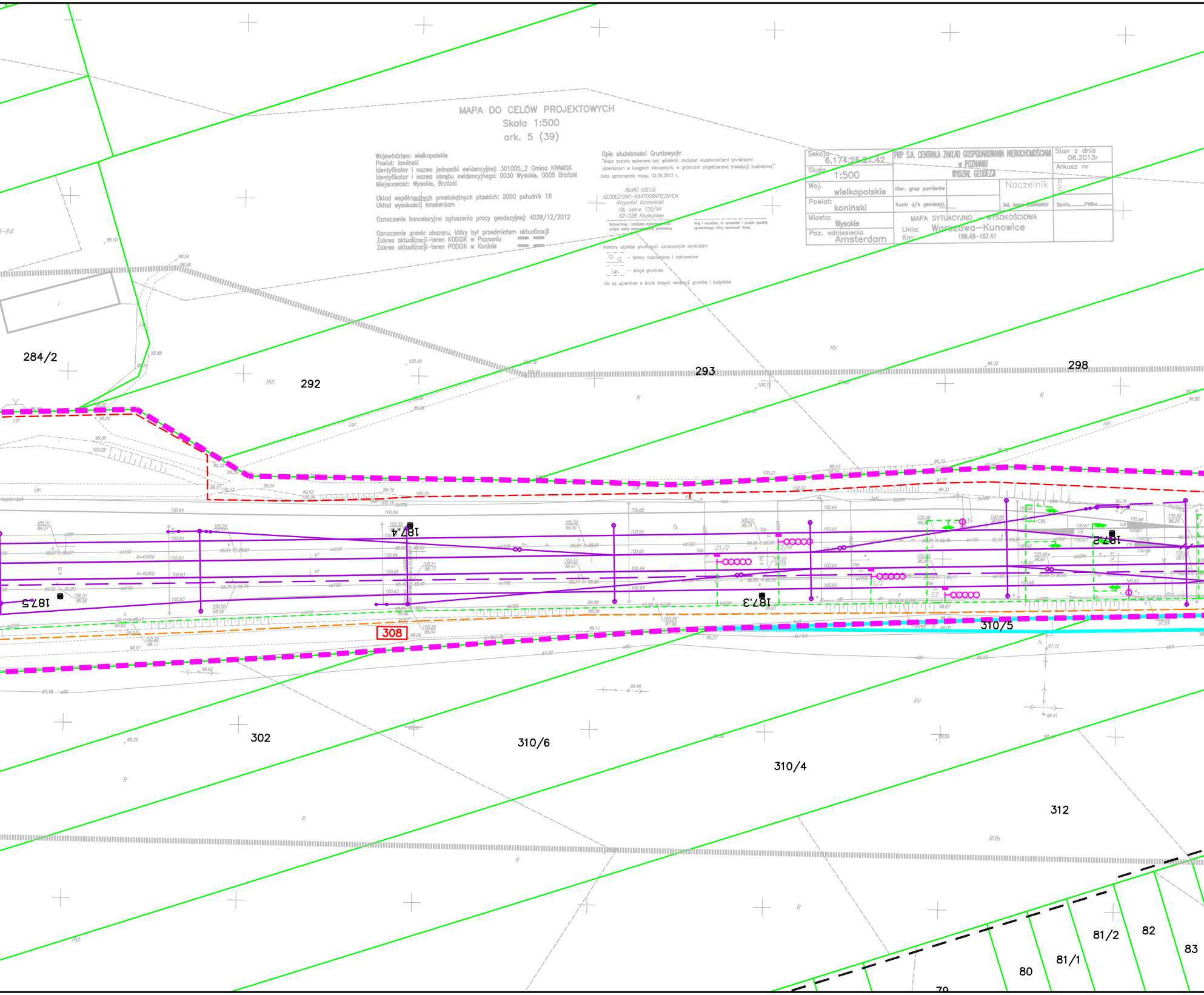

MAPA DO CELÓW PROJEKTOWYCH

Skala 1:500
ark. 5 (39)

Województwo: wielkopolskie
Powiat: koniński
Identyfikator i nazwa jednostki ewidencyjnej: 301005_2 Gmina KRAMSK
Identyfikator i nazwa obrębu ewidencyjnego: 0030 Wysokie, 0005 Brzózki
Miejscowość: Wysokie, Brzózki

Układ współrzędnych prostokątnych płaskich: 2000 południk 18
Układ wysokości: Amsterdam

Oznaczenie kancelaryjne zgłoszenia pracy geodezyjnej: 4039/12/2012

Oznaczenie granic obszaru, który był przedmiotem aktualizacji
Zakres aktualizacji–teren KODGiK w Poznaniu
Zakres aktualizacji–teren PODGiK w Koninie

Opis służebności Gruntowych:
"Mapa została wykonana bez ustalenia obciążeń służebnościami gruntowymi ujawnionych w księgach wieczystych, w granicach projektowanej inwestycji budowlanej."
Data opracowania mapy: 02.09.2013 r.

BIURO USŁUG
GEODEZYJNO–KARTOGRAFICZNYCH
Krzysztof Krzemiński
Os. Leśne 12B/44
62–028 Koziegłowy

Nazwa/imię i nazwisko wykonawcy oraz podpis osoby reprezentującej wykonawcę

Imię i nazwisko, nr uprawnień i podpis geodety uprawnionego który opracował mapę

Kontury użytków gruntowych oznaczonych symbolami
- tereny zadrzewione i zakrzewione
j.gr. – droga gruntowa
nie są ujawnione w bazie danych ewidencji gruntów i budynków

Sekcja 6.174.25.21.42 Skala 1:500	PKP S.A. CENTRALA ZAKŁAD GOSPODAROWANIA NIERUCHOMOŚCIAMI w POZNANIU WYDZIAŁ GEODEZJI		Stan z dnia 06.2013r Arkusz nr
Woj. wielkopolskie	Kier. grup pomiarów	Naczelnik	P S
Powiat: koniński	Kontr d/s geodezyj.	Inż. Iwona Stankiewicz	Szafa.........Półka.........
Miasto: Wysokie Poz. odniesienia Amsterdam	MAPA SYTUACYJNO – WYSOKOŚCIOWA Linia: Warszawa–Kunowice Km: 186.48–187.41		

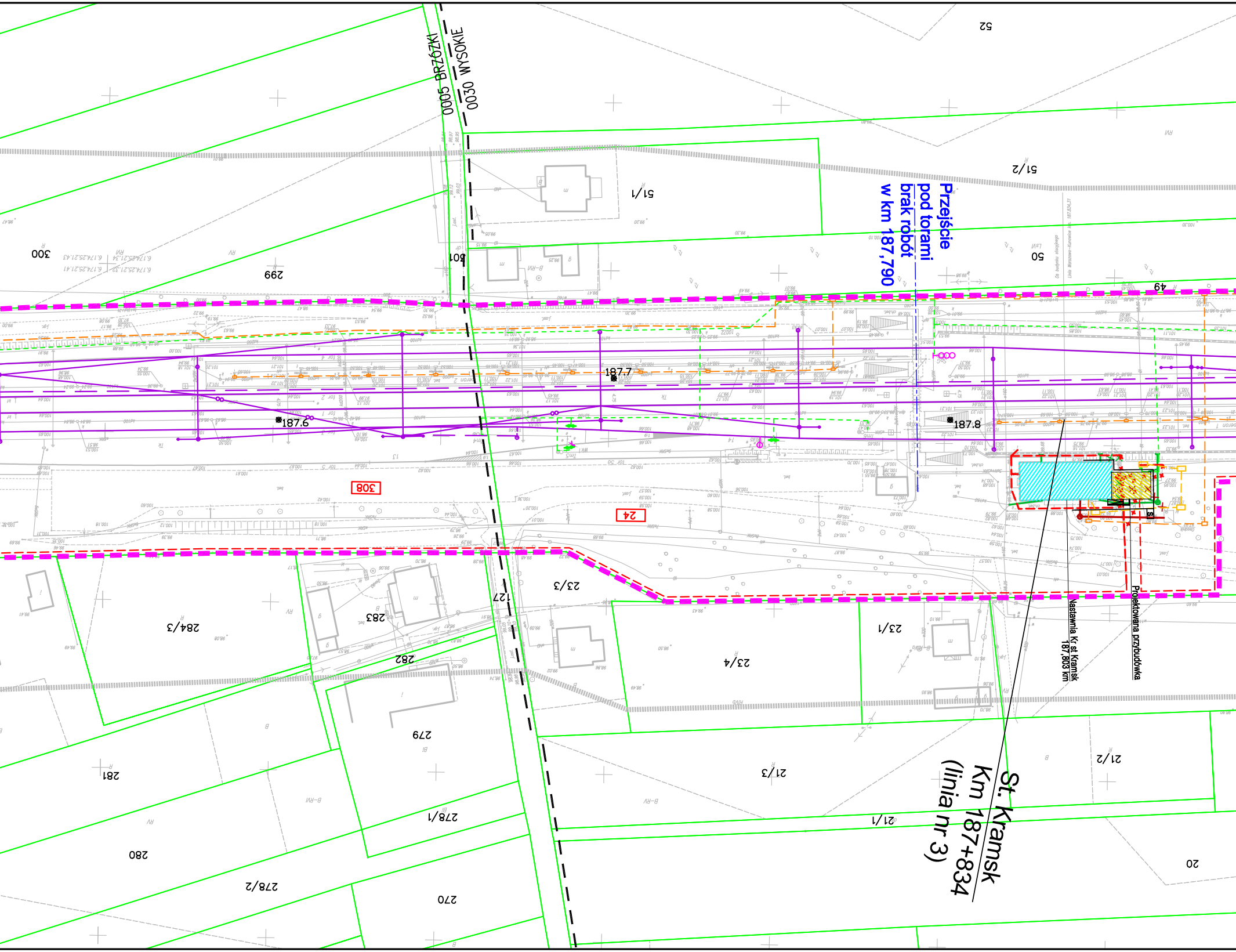

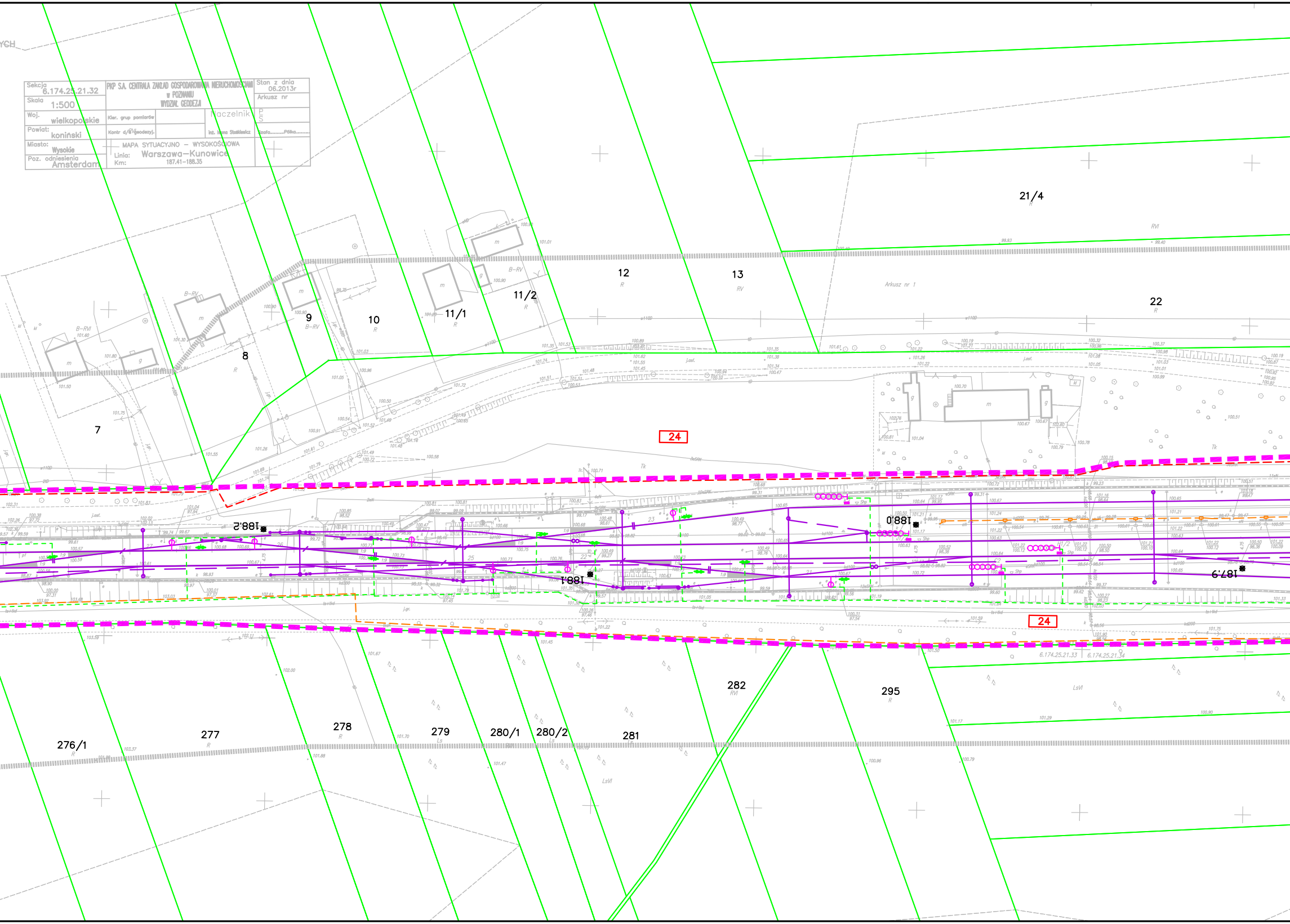

Sekcja 6.174.25.21.32
Skala 1:500
Woj. wielkopolskie
Powiat: koniński
Miasto: Wysokie
Poz. odniesienia Amsterdam

PKP S.A. CENTRALA ZAKŁAD GOSPODAROWANIA NIERUCHOMOŚCIAMI
w POZNANIU
WYDZIAŁ GEODEZJI

Kier. grup pomiarów
Kontr d/s geodezyj.
Naczelnik
inż. Ilona Staśkiewicz

Stan z dnia 06.2013r
Arkusz nr
Szafa.........Półka.........

MAPA SYTUACYJNO – WYSOKOŚCIOWA
Linia: Warszawa–Kunowice
Km: 187.41–188.35

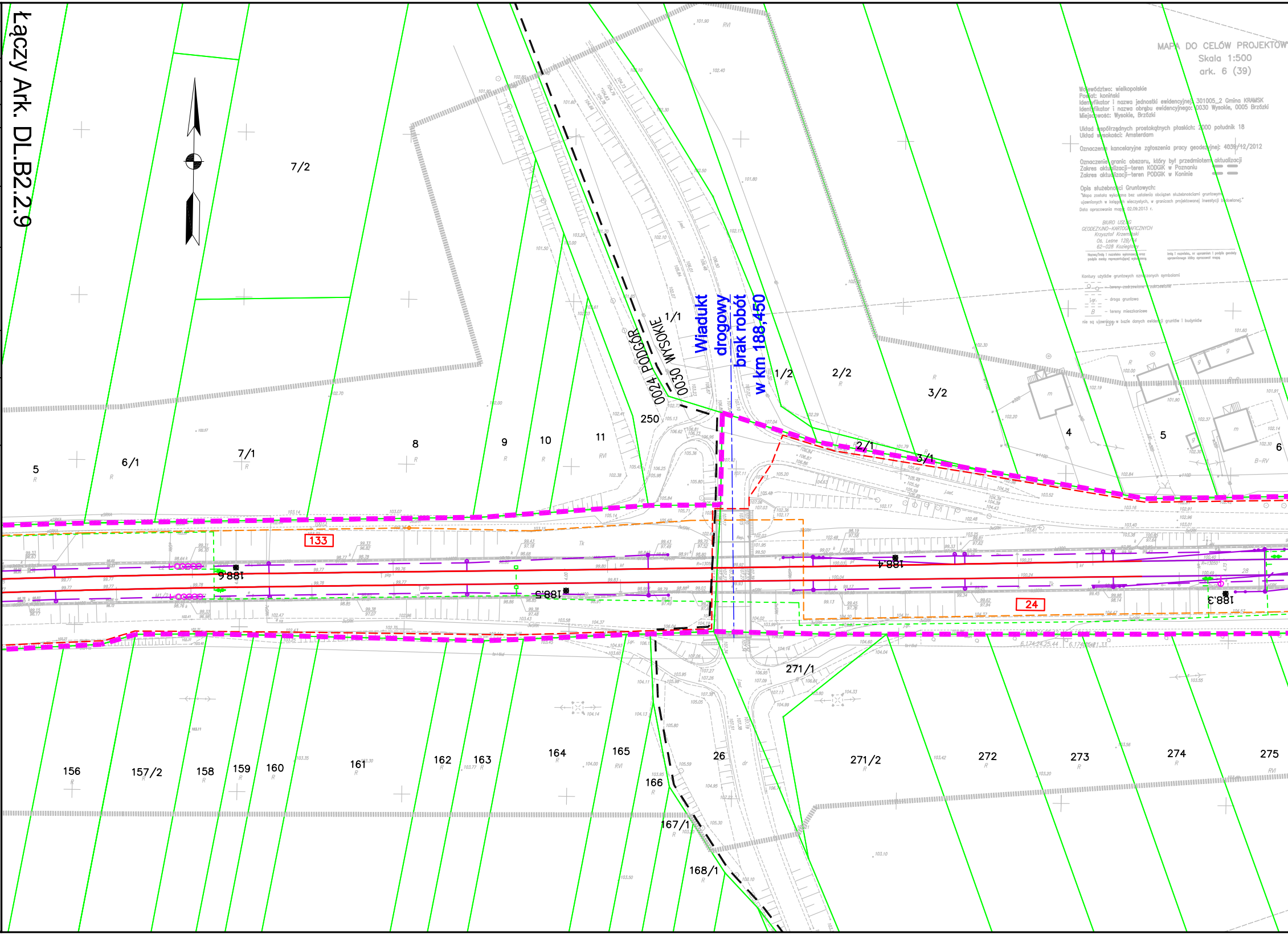

MAPA DO CELÓW PROJEKTOW
Skala 1:500
ark. 6 (39)

Województwo: wielkopolskie
Powiat: koniński
Identyfikator i nazwa jednostki ewidencyjnej: 301005_2 Gmina KRAMSK
Identyfikator i nazwa obrębu ewidencyjnego: 0030 Wysokie, 0005 Brzózki
Miejscowość: Wysokie, Brzózki

Układ współrzędnych prostokątnych płaskich: 2000 południk 18
Układ wysokości: Amsterdam

Oznaczenie kancelaryjne zgłoszenia pracy geodezyjnej: 4039/12/2012

Oznaczenie granic obszaru, który był przedmiotem aktualizacji
Zakres aktualizacji–teren KODGiK w Poznaniu
Zakres aktualizacji–teren PODGiK w Koninie

Opis służebności Gruntowych:
"Mapa została wykonana bez ustalenia obciążeń służebnościami gruntowymi ujawnionych w księgach wieczystych, w granicach projektowanej inwestycji budowlanej."
Data opracowania mapy: 02.09.2013 r.

BIURO USŁUG
GEODEZYJNO-KARTOGRAFICZNYCH
Krzysztof Krzemiński
Os. Leśne 12B/14
62-028 Koziegłowy

Nazwa/imię i nazwisko wykonawcy oraz podpis osoby reprezentującej wykonawcę

Imię i nazwisko, nr uprawnień i podpis geodety uprawnionego który opracował mapę

Kontury użytków gruntowych oznaczonych symbolami
– tereny zadrzewione i zakrzewione
j.gr. – droga gruntowa
B – tereny mieszkaniowe
nie są ujawnione w bazie danych ewidencji gruntów i budynków

Legenda:

▬ ▬ ▬	Linia rozgraniczająca teren inwestycji
▬ ▬ ▬	Teren niezbędny dla planowanych obiektów budowlanych, dla których inwestor pozyska lub pozyskał zgodę na dysponowanie nieruchomością na cele budowlane
━━━	Granica terenu kolejowego – własność lub użytkowanie wieczyste PKP S.A
▮▮▮▮▮	Zakres aktualizacji mapy
5–18	Granice działek / numer działki
0028 SZELIGI	Granice obrębów ewidecji gruntów
Arkusz_nr_1	Granice arkuszy ewidencji gruntów
▬ ● ▬	Granice gmin
▬ ● ● ▬	Granice powiatów
▬ ● ● ● ▬	Granice województw
40	Numery działek kolejowych we własności lub w użytkowaniu wieczystym PKP S.A. znajdujących się w terenie niezbędnym dla planowanych obiektów budowlanych
5–18	Numery działek dla których inwestor pozyskał lub pozyska zgodę na dysponowanie nieruchomością na cele iwestycji
5–18	Numery działek przeznaczone na cele inwestycji bez przeniesienia prawa własności.
5–18	Numery działek przeznaczonych do podziału i nabycia lub przejęcia w całości na cele inwestycji
5–18	Numery działek kolejowych przeznaczonych do podziału na cele inwestycji
40	Numery działek kolejowych znajdujących się w terenie niezbędnym dla planowanych obiektów budowlanych o nieuregulowanym stanie prawnym
━━━	Projektowany zakres modernizacji nawierzchni/podtorza kolejowego
	Projektowany przejazd
☒ ▨ ▨	Proj. dźwig osobowy / wiata peronowa / peron
	Projektowane skarpy i rowy
	Projektowany przepust
✕ ✕ ✕ ✕ ✕ ✕ ✕	Elementy do rozbiórki
	Projektowane konstrukcje wsporcze sieci trakcyjnej
	Projektowany odciąg / słup
– – –	Projektowana linia uszynienia grupowego AFL
/	Projektowane połączenie elektryczne sieci
─┤├─	Izolator sekcyjny
━━━	Projektowana sieć trakcyjna
— · — · —	Projektowane kable doziemne
— — —	Projektowana kanalizacja telekomunikacyjna
— —□— —	Projektowana studnia telekomunikacyjna
szafa telekom. □	Projektowana szafa telekomunikacyjna
kontener telekom. □	Projektowany kontener telekomunikacyjny
◎	Projektowany maszt antenowy wolnostojący
	Projektowany osadnik / separator
─●─	Drenaż podziemny ze studniami na międzytorzu
- - - -	Zbieracz
━━━	Kolektor
●─ ●─ ─● ─●	Przebudowa sieci Wod-Kan

●	Projektowane trafo separacyjne
	Projektowana latarnia
I	Świetlówka
□	Projektowane szafy
— — —	Projektowana linia kablowa ziemna
◆	Mufa
━━━	Projektowana kanalizacja deszczowa
▬ · · · ▬	Projektowana kanalizacja sanitarna
───	Projektowana przebudowa wodociągu
─✕─✕─	Likwidowany wodociąg
	Projektowana infrastruktura – branża mostowa
	Istniejący semafor
	Istniejąca tarcza manewrowa
	Istniejący sygnalizator powtarzający
	Istniejący napęd zwrotnicowy
	Istniejąca wykolejnica (podwójna i pojedyncza)
	Istniejący SHP
	Projektowany semafor
	Projektowana tarcza manewrowa
	Projektowany sygnalizator powtarzający
	Projektowany napęd zwrotnicowy
	Projektowana wykolejnica (podwójna i pojedyncza)
	Projektowany SHP
- - - -	Projektowany kabel SRK
	Projektowana infrastruktura – branża drogowa
	Projektowane kozioł oporowy
	Projektowany rozjazd
▬ · · · ▬	Projektowana infrastruktura – sieć gazowa
━━━	Zakres przebudowy układu drogowego w ramach inwestycji miejskich
- - - -	Odwodnienie opaskowe
🟩	Projektowana nawierzchnia JOMB
⬛	Projektowana nawierzchnia bitumiczna
🟨	Projektowana nawierzchnia chodnika
🟧	Projektowana nawierzchnia ścieżki rowerowej
▦	Projektowana nawierzchnia zatoki autobusowej
▨	Projektowana nawierzchnia dróg lokalnych
🟫	Projektowana nawierzchnia z płyt małogabarytowych
⬛	Remont nawierzchni bitumicznej drogi
▨	Projektowany budynek
▨	Istniejący budynek Remont
▨	Istniejący budynek
□	Istniejący budynek Rozbiórka
───	Infrastruktura objęta odrębną decyzją lokalizacyjną

Zamawiający:

PKP Polskie Linie Kolejowe S.A
ul.Targowa 74, 03-734 Warszawa

PKP POLSKIE LINIE KOLEJOWE S.A.

Wykonawca:

URS Polska Sp. z o.o.
ul. Rejtana 17, 02-516 Warszawa

URS

Temat opracowania:

Zadanie pn. „Przebudowa linii kolejowej nr 3 (E20)
na odcinku od km 177,300 do km 202,625
- odcinek B2.2 LCS KONIN"

Tytuł projektu:

„Modernizacja linii kolejowej E20 na odcinku Warszawa - Poznań - pozostałe roboty, odcinek Sochaczew - Swarzędz - prace przygotowawcze"

Tytuł rysunku:

Mapa przedstawiająca istniejące uzbrojenie terenu oraz proponowany przebieg linii kolejowej, z zaznaczeniem terenu niezbędnego dla planowanych obiektów budowlanych opracowaną na kopii mapy zasadniczej - od km 186,500 do km 188,600

Stanowisko:	**Imię i nazwisko**	**Nr uprawnień**	**Podpis**
Opracował	**mgr inż. Piotr Popiel**	-----	
Sprawdził	**mgr inż. Andrzej Miałkowski**	MAZ/0147/POOKL/12	

Nr projektu	Skala	Data	Rewizja	Nr rys.
PL 2581	1:1000	Listopad 2014	1	DL.B2.2.8