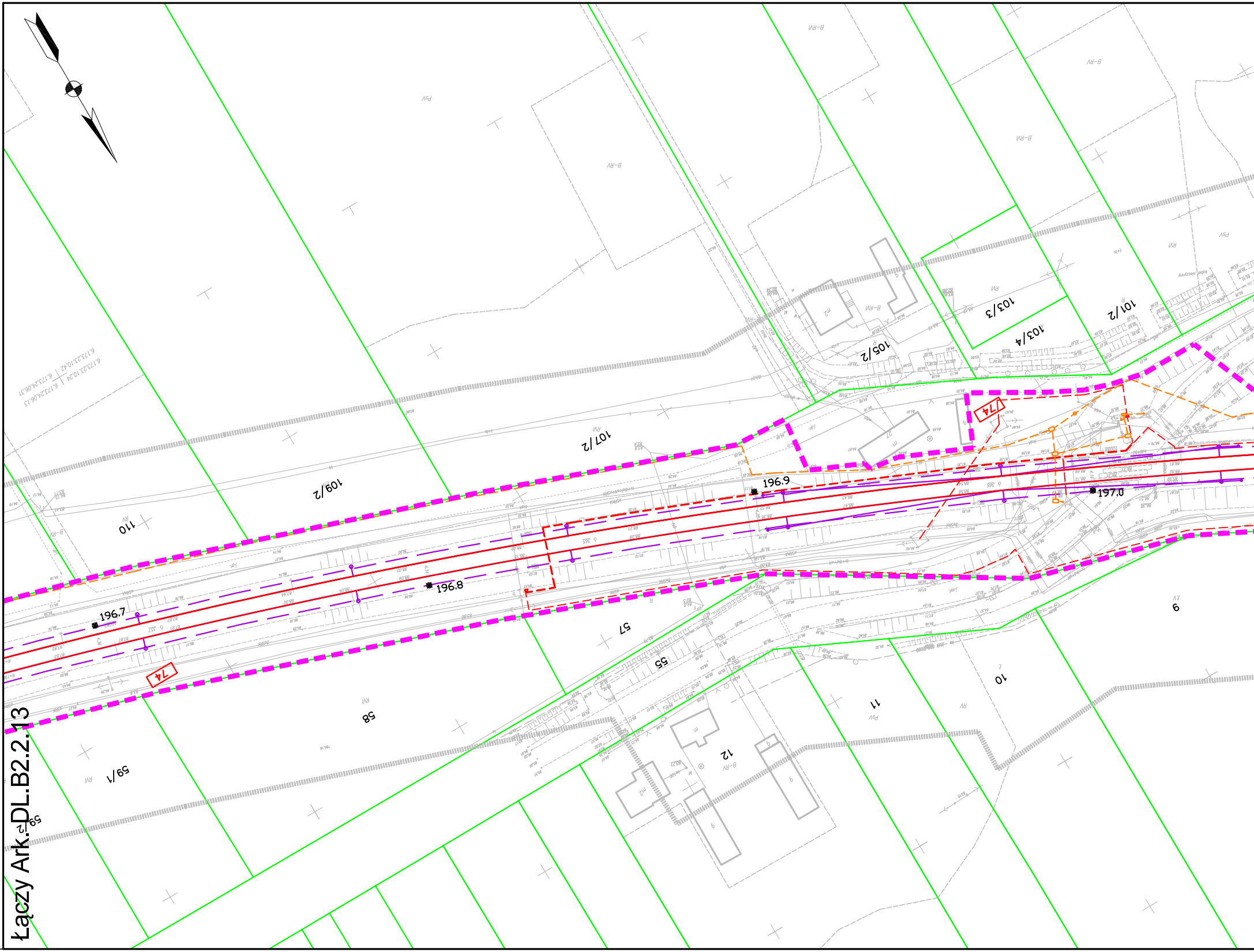
196.7
196.8
196.9
197.0
74
74
110
109/2
107/2
105/2
103/3
103/4
101/2
57
55
58
59/1
59/2
12
11
10
9

Łączy Ark.-DL.B2.2.13

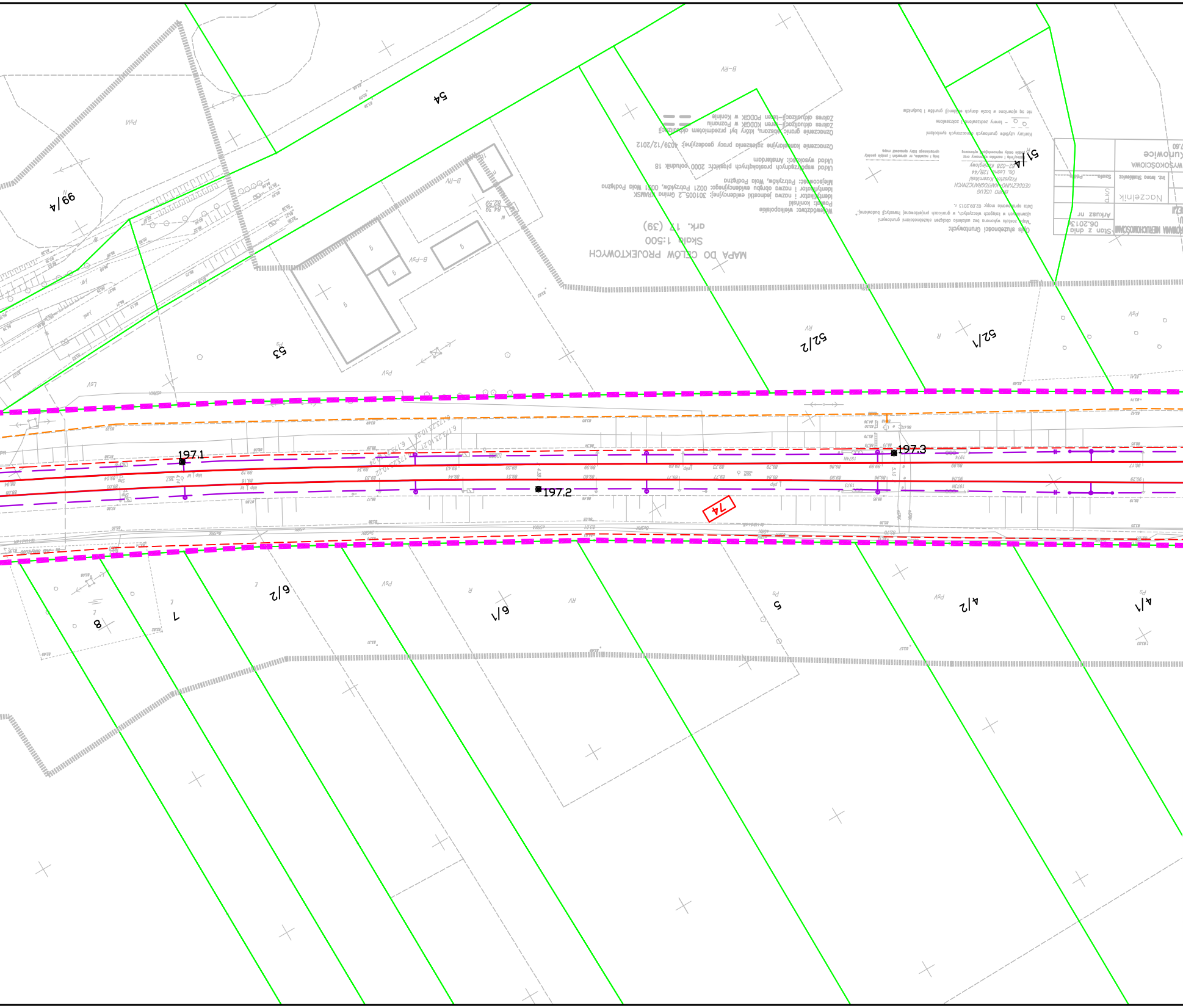
197.1
197.2
197.3
74
54
53
99/4
52/2
52/1
51/4
8
7
6/2
6/1
5
4/2
4/1
MAPA DO CELÓW PROJEKTOWYCH
Skala 1:500
ark. 17 (39)
Naczelnik
Stan z dnia 06.2013
Arkusz nr

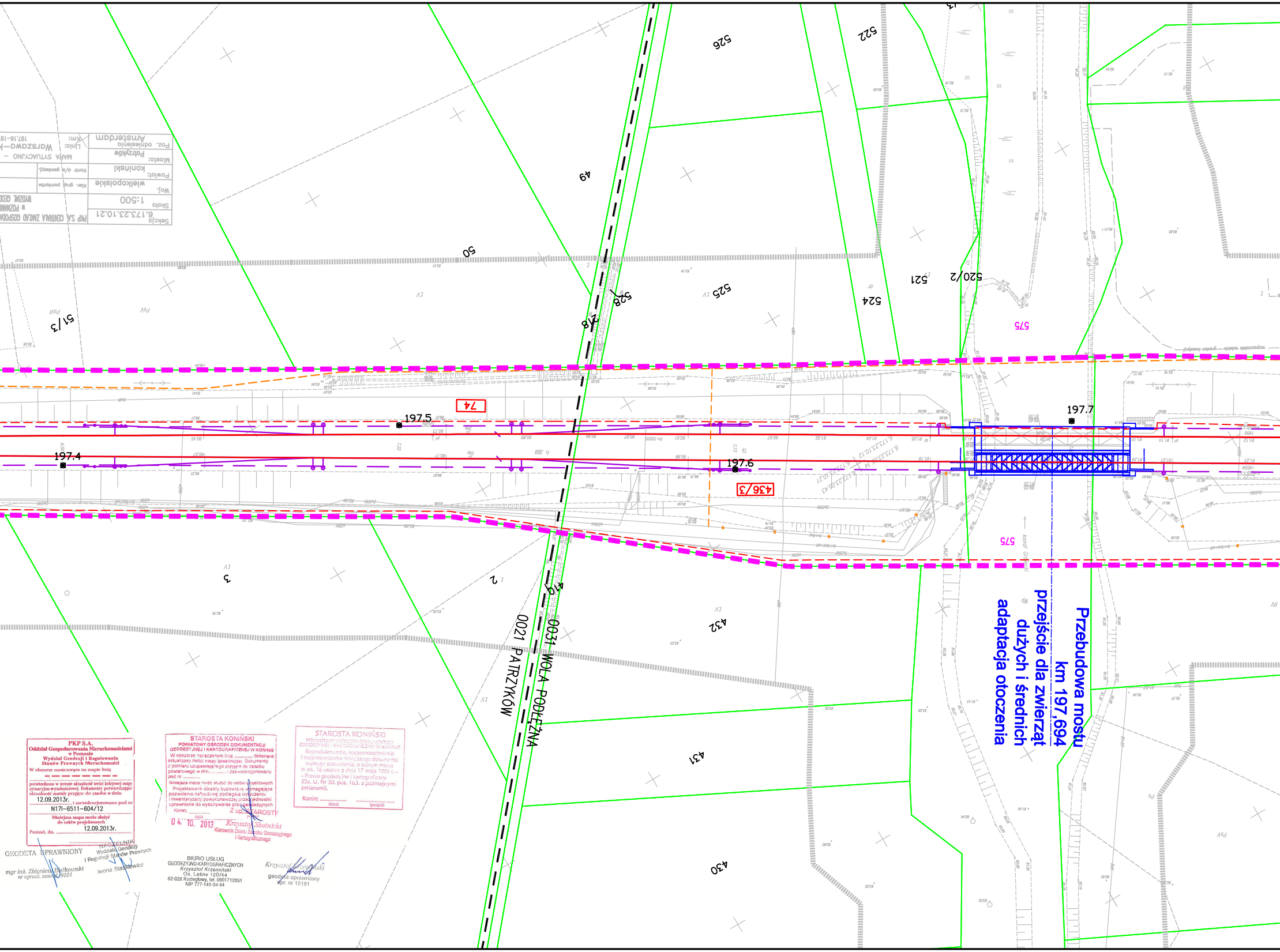
Sekcja 6.173.23.10.21
Skala 1:500
Woj. wielkopolskie
Powiat: koniński
Miasto: Patrzyków
Poz. odniesienia Amsterdam
PKP S.A. CENTRALA ZAKŁAD GOSPOD
w POZNANI
WYDZIAŁ GEOD
Kier. grup pomiarów
Kontr d/s geodezyj.
MAPA SYTUACYJNO –
Linia: Warszawa–K
Km: 197.16–19
526
522
49
50
51/3
525
524
521
520/2
528
2/8
575
74
436/3
197.4
197.5
197.6
197.7
3
2
4/10
432
431
430
0021 PATRZYKÓW
0031 WOLA PODLEŻNA
Przebudowa mostu
km 197,694
przejście dla zwierząt
dużych i średnich
adaptacja otoczenia

PKP S.A.
Oddział Gospodarowania Nieruchomościami
w Poznaniu
Wydział Geodezji i Regulowania
Stanów Prawnych Nieruchomości
W obszarze oznaczonym na mapie linią
potwierdzono w terenie aktualność treści kolejowej mapy sytuacyjno-wysokościowej. Dokumenty potwierdzające aktualność zostały przyjęte do zasobu w dniu 12.09.2013r. i zaewidencjonowano pod nr N17I-6511-604/12
Niniejsza mapa może służyć
do celów projektowych
Poznań, dn. 12.09.2013r.

GEODETA UPRAWNIONY
mgr inż. Zbigniew Bielkowski
nr upraw. zawod. 9101

NACZELNIK
Wydziału Geodezji
i Regulacji Stanów Prawnych
Iwona Staśkiewicz

STAROSTA KONIŃSKI
POWIATOWY OŚRODEK DOKUMENTACJI
GEODEZYJNEJ I KARTOGRAFICZNEJ W KONINIE
W obszarze oznaczonym linią .... dokonano aktualizacji treści mapy zasadniczej. Dokumenty z pomiaru uzupełniającego przyjęto do zasobu powiatowego w dniu .... i zaewidencjonowano pod nr ....
Niniejsza mapa może służyć do celów projektowych
Projektowane obiekty budowlane wymagające pozwolenia na budowę podlegają wytyczeniu i inwentaryzacji powykonawczej przez jednostki uprawnione do wykonywania prac geodezyjnych
Konin: 04. 10. 2013
data
Z up. STAROSTY
Krzysztof Skotnicki
Kierownik Działu Zasobu Geodezyjnego
i Kartograficznego

STAROSTA KONIŃSKI
POWIATOWY OŚRODEK DOKUMENTACJI
GEODEZYJNEJ I KARTOGRAFICZNEJ W KONINIE
Reprodukowanie, rozpowszechnianie i rozprowadzanie niniejszego dokumentu wymaga zezwolenia, o którym mowa w art. 18 ustawy z dnia 17 maja 1989 r. – Prawo geodezyjne i kartograficzne (Dz. U. Nr 30, poz. 163, z późniejszymi zmianami).
Konin: .... (data) .... (podpis)

BIURO USŁUG
GEODEZYJNO-KARTOGRAFICZNYCH
Krzysztof Krzemiński
Os. Leśne 12D/44
62-028 Koziegłowy, tel. 0601712051
NIP 777-141-34-94

Krzysztof Krzemiński
geodeta uprawniony
upr. nr 12181

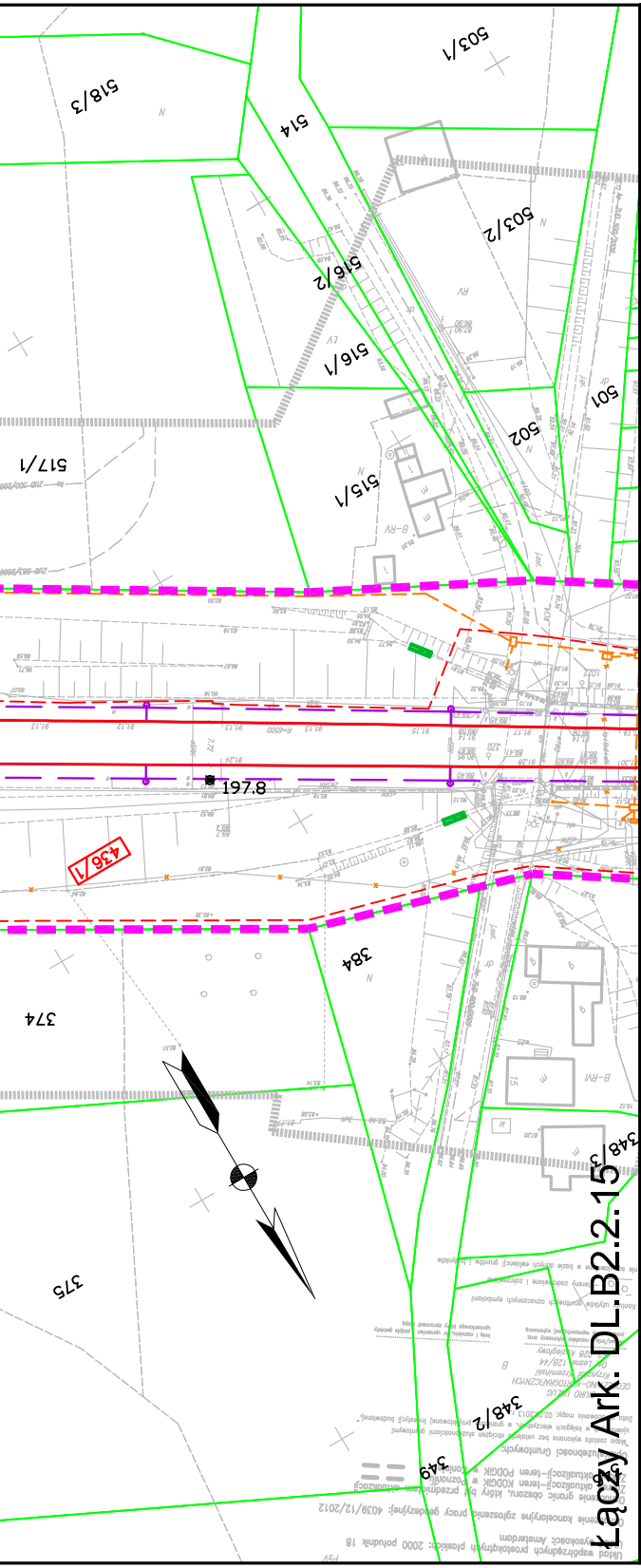
518/3
514
503/1
503/2
516/2
516/1
501
502
517/1
515/1
197.8
436/1
384
374
375
348/3
348/2
349
Łączy Ark. DL.B2.2.15

Legenda:

	Linia rozgraniczająca teren inwestycji
	Teren niezbędny dla planowanych obiektów budowlanych, dla których inwestor pozyska lub pozyskał zgodę na dysponowanie nieruchomością na cele budowlane
	Granica terenu kolejowego – własność lub użytkowanie wieczyste PKP S.A
	Zakres aktualizacji mapy
5–18	Granice działek / numer działki
0028 SZELIGI	Granice obrębów ewidecji gruntów
Arkusz_nr_1	Granice arkuszy ewidencji gruntów
	Granice gmin
	Granice powiatów
	Granice województw
40	Numery działek kolejowych we własności lub w użytkowaniu wieczystym PKP S.A. znajdujących się w terenie niezbędnym dla planowanych obiektów budowlanych
5–18	Numery działek dla których inwestor pozyskał lub pozyska zgodę na dysponowanie nieruchomością na cele iwestycji
5–18	Numery działek przeznaczone na cele inwestycji bez przeniesienia prawa własności.
5–18	Numery działek przeznaczonych do podziału i nabycia lub przejęcia w całości na cele inwestycji
5–18	Numery działek kolejowych przeznaczonych do podziału na cele inwestycji
40	Numery działek kolejowych znajdujących się w terenie niezbędnym dla planowanych obiektów budowlanych o nieuregulowanym stanie prawnym
	Projektowany zakres modernizacji nawierzchni/podtorza kolejowego
	Projektowany przejazd
	Proj. dźwig osobowy / wiata peronowa / peron
	Projektowane skarpy i rowy
	Projektowany przepust
	Elementy do rozbiórki
	Projektowane konstrukcje wsporcze sieci trakcyjnej
	Projektowany odciąg / słup
	Projektowana linia uszynienia grupowego AFL
	Projektowane połączenie elektryczne sieci
	Izolator sekcyjny
	Projektowana sieć trakcyjna
	Projektowane kable doziemne
	Projektowana kanalizacja telekomunikacyjna
	Projektowana studnia telekomunikacyjna
szafa telekon.	Projektowana szafa telekomunikacyjna
kontener telekon.	Projektowany kontener telekomunikacyjny
	Projektowany maszt antenowy wolnostojący
	Projektowany osadnik / separator
	Drenaż podziemny ze studniami na międzytorzu
	Zbieracz
	Kolektor
	Przebudowa sieci Wod-Kan

	Projektowane trafo separacyjne
	Projektowana latarnia
	Świetlówka
	Projektowane szafy
	Projektowana linia kablowa ziemna
	Mufa
	Projektowana kanalizacja deszczowa
	Projektowana kanalizacja sanitarna
	Projektowana przebudowa wodociągu
	Likwidowany wodociąg
	Projektowana infrastruktura – branża mostowa
	Istniejący semafor
	Istniejąca tarcza manewrowa
	Istniejący sygnalizator powtarzający
	Istniejący napęd zwrotnicowy
	Istniejąca wykolejnica (podwójna i pojedyncza)
	Istniejący SHP
	Projektowany semafor
	Projektowana tarcza manewrowa
	Projektowany sygnalizator powtarzający
	Projektowany napęd zwrotnicowy
	Projektowana wykolejnica (podwójna i pojedyncza)
	Projektowany SHP
	Projektowany kabel SRK
	Projektowana infrastruktura – branża drogowa
	Projektowane kozioł oporowy
	Projektowany rozjazd
	Projektowana infrastruktura – sieć gazowa
	Zakres przebudowy układu drogowego w ramach inwestycji miejskich
	Odwodnienie opaskowe
	Projektowana nawierzchnia JOMB
	Projektowana nawierzchnia bitumiczna
	Projektowana nawierzchnia chodnika
	Projektowana nawierzchnia ścieżki rowerowej
	Projektowana nawierzchnia zatoki autobusowej
	Projektowana nawierzchnia dróg lokalnych
	Projektowana nawierzchnia z płyt małogabarytowych
	Remont nawierzchni bitumicznej drogi
	Projektowany budynek
	Istniejący budynek Remont
	Istniejący budynek
	Istniejący budynek Rozbiórka
	Infrastruktura objęta odrębną decyzją lokalizacyjną

Zamawiający:

PKP Polskie Linie Kolejowe S.A
ul.Targowa 74, 03-734 Warszawa

PKP POLSKIE LINIE KOLEJOWE S.A.

Wykonawca:

URS Polska Sp. z o.o.
ul. Rejtana 17, 02-516 Warszawa

URS

Temat opracowania:

Zadanie pn. „Przebudowa linii kolejowej nr 3 (E20)
na odcinku od km 177,300 do km 202,625
- odcinek B2.2 LCS KONIN”

Tytuł projektu:

„Modernizacja linii kolejowej E20 na odcinku Warszawa - Poznań - pozostałe roboty, odcinek Sochaczew - Swarzędz - prace przygotowawcze”

Tytuł rysunku:

Mapa przedstawiająca istniejące uzbrojenie terenu oraz proponowany przebieg linii kolejowej, z zaznaczeniem terenu niezbędnego dla planowanych obiektów budowlanych opracowaną na kopii mapy zasadniczej - od km 196,700 do km 197,800

Stanowisko:	Imię i nazwisko	Nr uprawnień	Podpis
Opracował	mgr inż. Piotr Popiel	-----	
Sprawdził	mgr inż. Andrzej Miałkowski	MAZ/0147/POOKL/12	

Nr projektu	Skala	Data	Rewizja	Nr rys.
PL 2581	1:1000	Listopad 2014	1	DL.B2.2.14