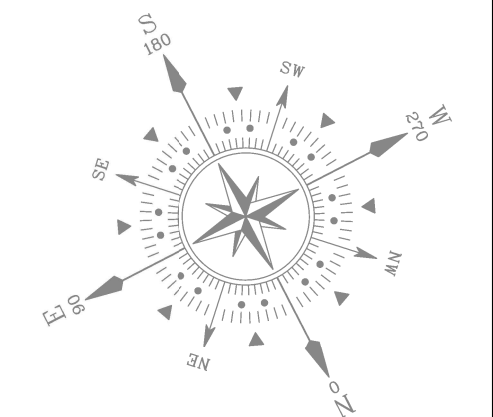


- LEGENDA:
- PKP — GRANICA TERENU ZAMKNIĘTEGO
 - *** GRANICA TERENU INWESTYCJI ***
 - - - LINIA ROZGRANICZAJĄCA TEREN INWESTYCJI - - -
 - NIERUCHOMOŚCI BĘDĄCE WŁASNOŚCIĄ SKARBU PAŃSTWA W UŻYTKOWANIU WIECZYSTYM PKP PLK S.A
 - NIERUCHOMOŚĆ DRÓG PUBLICZNYCH, NIEODPŁATNE ZAJĘCIE ZGODNIE Z ART. 90a UST.1
 - 468/1 NUMER DZIAŁKI BĘDĄCY WŁASNOŚCIĄ SKARBU PAŃSTWA W UŻYTKOWANIU WIECZYSTYM PKP PLK S.A
 - 467 NUMER DZIAŁKI BĘDĄCY DRÓGĄ PUBLICZNA, NIEODPŁATNE ZAJĘCIE ZGODNIE Z ART. 90a UST.1

*** CELEM POPRAWY CZYTELNOŚCI RYSUNKU, GRANICA TERENU INWESTYCJI ORAZ LINIA ROZGRANICZAJĄCA TEREN INWESTYCJI ZOSTAŁY SYMBOLICZNIE ODSUNIĘTE OD GRANIC DZIAŁEK PRZEDSTAWIONYCH NA PODKADZIE MAPOWYM.

Nazwa organu prowadzącego państwowy zasób geodezyjny i kartograficzny	STAROSTA SZAMOTULSKI
Identyfikator ewidencyjny materiału zasobu	P.3024.2015.3602
Nazwa materiału zasobu	Mapa zasadnicza
Data wykonania kopii materiału zasobu	09-10-2023 r.
Imię, nazwisko i podpis osoby reprezentującej organ	Z up. STAROSTY <i>mgr inż. Martyna Pleń</i> KIEROWNIK REFERATU EWIDENCJI GRUNTÓW I BUDYNKÓW



PKP POLSKIE LINIE KOLEJOWE S.A. ul. Targowa 74, 03-734 Warszawa	Wykonawca: Kartuska 5 80-103 Gdańsk
	Biuro projektów: ul. Kuklińskiego 17 30-720 Kraków biuro@tdm-projekt.pl

Zadanie: Budowa nowego przystanku Wronki Zamość na linii kolejowej nr 351 w ramach "Rządowego programu budowy lub modernizacji przystanków kolejowych na lata 2021 – 2025"


Adres obiektu budowlanego: Linia Kolejowa nr 351 Poznań Główny – Szczecin Główny, odcinek Szamotuły – Krzyż, Kraj – Polska, województwo wielkopolskie, powiat szamotulski, gmina Wronki, jedn. ewid. 302408_5, obręb ewid. 001 Wronki nr działki 467, 468/1, 469/8, 469/10, 470/6, 471/7.
Stadium projektu: ULLK

Nr umowy: 71/205/0001/23/2/1 z dn. 30.03.2023 r. Nr Proj.: TDM-97

Nazwa rysunku: ZAŁĄCZNIK NR 1

Data opracowania: X 2023 Skala: 1:200 Nr rysunku: Arkusz 1

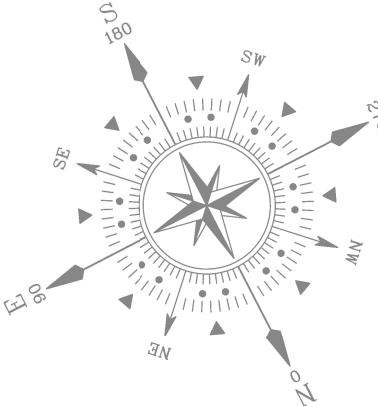
Zespół projektowy:		Załącznik nr 1	
Generał Projektant	mgr inż. MICHAŁ PISZCZEK	MAP/0176/POOL/11	spec. kolejowa
Koordinatorka projektu	mgr inż. ŁUKASZ KACZYŃSKI	MAP/0049/POOE/12	spec. inst. w zakresie sieci, instalacji i urządzeń elektrycznych i elektroenergetycznych
Koordinatorka prac	mgr inż. KATARZYNA PIEKARCZYK	MAP/0412/PBE/22	spec. inst. w zakresie sieci, instalacji i urządzeń elektrycznych i elektroenergetycznych
Podpis		Nr uprawnień	Branża



- LEGENDA:
- PKP — GRANICA TERENU ZAMKNIĘTEGO
 - GRANICA TERENU INWESTYCJI ---
 - LINIA ROZGRANICZAJĄCA TEREN INWESTYCJI ---
 - NIERUCHOMOŚCI BĘDĄCE WŁASNOŚCIĄ SKARBU PAŃSTWA W UŻYTKOWANIU WIECZYSTYM PKP PLK SA
 - NIERUCHOMOŚĆ DRÓG PUBLICZNYCH, NIEODPŁATNE ZAJĘCIE ZGODNIE Z ART. 90a UST.1
 - 468/1 NUMER DZIAŁKI BĘDĄCY WŁASNOŚCIĄ SKARBU PAŃSTWA W UŻYTKOWANIU WIECZYSTYM PKP PLK SA
 - 467 NUMER DZIAŁKI BĘDĄCY DRÓGĄ PUBLICZNA, NIEODPŁATNE ZAJĘCIE ZGODNIE Z ART. 90a UST.1

*** CELEM POPRAWY CZYTELNOŚCI RYSUNKU, GRANICA TERENU INWESTYCJI ORAZ LINIA ROZGRANICZAJĄCA TEREN INWESTYCJI ZOSTAŁY SYMBOLICZNIE ODSEPIAROWANE OD GRANIC DZIAŁEK PRZEDSTAWIONYCH NA PODKADZIE MAPOWYM.

Nazwa organu prowadzącego państwowy zasób geodezyjny i kartograficzny	STAROSTA SZAMOTULSKI
Identyfikator ewidencyjny materiału zasobu	P.3024.2015.3602
Nazwa materiału zasobu	Mapa zasadnicza
Data wykonania kopii materiału zasobu	09-10-2023 r.
Imię, nazwisko i podpis osoby reprezentującej organ	Z up. STAROSTY <i>mgr inż. Martyna Płoń</i> KIEROWNIK REFERATU EWIDENCJI GRUNTÓW I BUDYNKÓW



 PKP POLSKIE LINIE KOLEJOWE S.A. ul. Targowa 74, 03-734 Warszawa	Wykonawca: Kartuska 5 80-103 Gdańsk
	Biuro projektów: TDMPROJEKT Projektujemy infrastrukturę szynową www.tdm-projekt.pl ul. Kuklińskiego 17 30-720 Kraków biuro@tdm-projekt.pl

Zadanie: Budowa nowego przystanku Wronki Zamość na linii kolejowej nr 351 w ramach "Rządowego programu budowy lub modernizacji przystanków kolejowych na lata 2021 – 2025"

Adres obiektu budowlanego: Linia Kolejowa nr 351 Poznań Główny – Szczecin Główny, odcinek Szamotuły – Krzyż, Kraj – Polska, województwo wielkopolskie, powiat szamotulski, gmina Wronki, jedn. ewid. 302408_5, obręb ewid. 001 Wronki nr działki 467, 468/1, 469/8, 469/10, 470/6, 471/7.

Nr umowy: 71/205/0001/23/2/1 z dn. 30.03.2023 r. Nr Proj.: TDM-97

Nazwa rysunku: ZAŁĄCZNIK NR 1

Data opracowania: X 2023 Skala: 1:200 Nr rysunku: Arkusz 2

Zespół projektowy:		Branża:	
Generał Projektant mgr inż. MICHAŁ PISZCZEK	Kierownik projektu mgr inż. ŁUKASZ KACZYŃSKI	Nr uprawnień MAP/0176/POOL/11 MAP/0049/POOE/12 MAP/0412/PBE/22	spec. kolejowa spec. inst. w zakresie sieci, instalacji i urządzeń elektrycznych i elektroenergetycznych spec. inst. w zakresie sieci, instalacji i urządzeń elektrycznych i elektroenergetycznych
Kierownik prac mgr inż. KATARZYNA PIEKARCZYK	Podpis	Podpis	Podpis