



WOJEWODA WIELKOPOLSKI

IR-III.747.1.2017.11

Poznań, 12 czerwca 2017 r.

DECYZJA Nr 2/2017

o ustaleniu lokalizacji strategicznej inwestycji w zakresie sieci przesyłowej

Na podstawie art. 5 ust. 1 ustawy z dnia 24 lipca 2015 r. o przygotowaniu i realizacji strategicznych inwestycji w zakresie sieci przesyłowych (Dz. U. 2016 r. poz. 1812, z późn. zm.), art. 104 ustawy z dnia 14 czerwca 1960 r. - Kodeks postępowania administracyjnego (Dz. U. z 2016 r. poz. 23, z późn. zm.) oraz art. 16 ustawy z dnia 7 kwietnia 2017 r. o zmianie ustawy - Kodeks postępowania administracyjnego oraz niektórych innych ustaw (Dz. U. poz. 935), po rozpatrzeniu wniosku z dnia 10 maja 2017 r. (data wpływu 11 maja 2017 r.), uzupełnionego w dniach 16 maja 2017 r. oraz 19 maja 2017 r., złożonego przez pana Przemysława Puchtę, reprezentującego Polskie Sieci Elektroenergetyczne S.A. z siedzibą w Konstancinie-Jeziornie, o wydanie decyzji o ustaleniu lokalizacji strategicznej inwestycji w zakresie sieci przesyłowej dla inwestycji pn. *Budowa dwutorowej napowietrznej linii elektroenergetycznej 400 kV relacji Jasiniec – Pątnów w ramach zadania inwestycyjnego pn.: „Budowa linii 400 kV Pątnów – Jasiniec – Grudziądz” wraz z niezbędną przebudową infrastruktury technicznej:*

ustalam lokalizację strategicznej inwestycji w zakresie sieci przesyłowej

na rzecz

Polskich Sieci Elektroenergetycznych S.A.

ul. Warszawska 165
05-520 Konstancin-Jeziorna

pn. *Budowa dwutorowej napowietrznej linii elektroenergetycznej 400 kV relacji Jasiniec – Pątnów” w ramach zadania inwestycyjnego pn.: „Budowa linii 400 kV Pątnów – Jasiniec – Grudziądz”, polegającej na budowie dwutorowej napowietrznej linii elektroenergetycznej 400 kV relacji Jasiniec – Pątnów na odcinku od SE Pątnów do słupa nr MK7 o długości ok.: 0,08 km w gminie Kazimierz Biskupi i 2,88 km w mieście Konin wraz z usunięciem kolizji z infrastrukturą techniczną (liniami elektroenergetycznymi średniego napięcia), zlokalizowanej na następujących nieruchomościach oznaczonych w ewidencji gruntów:*

Obręb	Arkusz	Numer działki	Księga wieczysta lub oznaczenie innego dokumentu
Powiat koniński Gmina Kazimierz Biskupi Jednostka ewidencyjna: 301003_2, Kazimierz Biskupi			
0008 Kamienica	7	148/9	██/██/██
Miasto Konin Jednostka ewidencyjna: 306201_1, Miasto Konin			
0016 Pątnów	2	89/10	██/██/██
		89/17	██/██/██
		77/4	██/██/██























0009 Mieczysławów	4	78/4	
		140/9	
	6	141/4	
		164	
		165	
		166	
		167	
		168	
		169	
		170	
		7	172/3
	172/4		
	173		
	174/1		
	174/2		
	174/3		
	176		
	177		
	8	178/2	
		183/1	
	9	193	
		195	
		196	

Tabela 1

I. Zatwierdzenie linii rozgraniczających teren strategicznej inwestycji w zakresie sieci przesyłowej, w tym linii rozgraniczających teren przeznaczony pod budowę stacji elektroenergetycznej

- Zatwierdzam linie rozgraniczające teren strategicznej inwestycji w zakresie sieci przesyłowej (linia ciągła koloru fioletowego) przedstawione na kopiach map zasadniczych do celów projektowych w skali 1:500 (7 arkuszy - ponumerowanych od ark. 2 do ark. 8), opracowanych w wyniku prac geodezyjnych i kartograficznych, których rezultaty zawiera operat techniczny wpisany do ewidencji materiałów przyjętych do państwowego zasobu geodezyjnego i kartograficznego Prezydenta Miasta Konina oraz Starosty Konińskiego. Zatwierdzone linie rozgraniczające teren strategicznej inwestycji w zakresie sieci przesyłowej określone są w załączniku nr 1 decyzji.
- Inwestycja nie wymaga zatwierdzenia linii rozgraniczających teren przeznaczony pod budowę stacji elektroenergetycznej.

II. Warunki techniczne realizacji strategicznej inwestycji w zakresie sieci przesyłowej

- Zgodnie z wnioskiem o wydanie decyzji o ustaleniu lokalizacji strategicznej inwestycji w zakresie sieci przesyłowej budowę linii 400 kV relacji Jasiniec – Pątnów na odcinku od SE Pątnów do słupa nr. MK7 należy realizować przy zachowaniu następujących parametrów technicznych:
 - napięcie znamionowe linii: 400 kV;
 - maksymalne napięcie robocze linii 420 kV

- pas technologiczny o szerokości 70 m (po 35 m od osi linii w obie strony),
 - słupy dwutorowe kratowe,
 - minimalna wysokość zawieszenia dolnej wiązki przewodów fazowych - 10 m.
2. Skrzyżowania z elementami infrastruktury technicznej (kolizje) należy wykonać w porozumieniu z ich zarządcami oraz zgodnie z przepisami odrębnymi. W ramach realizacji inwestycji przewiduje się wykonanie robót budowlanych obejmujących likwidację kolizji z:
- a) linią elektroenergetyczną LSN-30 kV nr L-10 (MK 1)
Na kolidującym odcinku napowietrznej linii elektroenergetycznej SN-30kV L-10, nastąpi: demontaż dwóch słupów, demontaż przewodów, budowa dwóch słupów krańcowych - kablowych, budowa linii kablowej (podziemnej). Dotyczy dz. o nr. ewid.: 141/4, 172/4 obręb 0009 Mieczysławów,
 - b) linią elektroenergetyczną SN-30 kV nr L-4/3 (MK 4)
Na kolidującym odcinku napowietrznej linii elektroenergetycznej SN-30kV L-4/3 nastąpi: demontaż istniejącej i zastąpienie nową podziemną linią kablową, prowadzoną zmienioną trasą. Demontażowi podlega słup kratowy oraz przewody linii, wybudowany zostanie słup krańcowy - kablowy. Dotyczy dz. o nr. ewid.: 174/1, 174/2, 174/3, 176, 173, 170 obręb 0009 Mieczysławów,
 - c) linią elektroenergetyczną SN-15kV Niesłusz-Kleczew (MK 6)
Na kolidującym odcinku napowietrznej linii elektroenergetycznej SN-15kV Niesłusz-Kleczew nastąpi: budowa podziemnej linii kablowej w miejsce istniejącej linii napowietrznej. Kabel z jednej strony zostanie połączony mufą kablową z istniejącym odcinkiem kablowym, a z drugiej strony wprowadzony na projektowany słup krańcowo-kablowy. Demontażowi podlegają przewody oraz dwa słupy linii. Dotyczy dz. o nr. ewid.: 174/1 i 174/2 obręb 0009 Mieczysławów.

III. Warunki wynikające z potrzeb ochrony środowiska i ochrony zabytków, w tym dotyczące przeciwdziałania poważnym awariom przemysłowym

1. Warunki wynikające z potrzeb ochrony środowiska:

Ustalam obowiązek zachowania warunków i wymagań określonych w decyzji Regionalnego Dyrektora Ochrony Środowiska w Bydgoszczy z dnia 17 marca 2017 r. Nr 9/2017 (znak WOO.4202.1.2016.ADS.38) ustalającej środowiskowe uwarunkowania dla wariantu realizowanego przedsięwzięcia pn.: „Budowa dwutorowej napowietrznej linii elektroenergetycznej 400 kV relacji Jasiniec – Pątnów oraz budowa rozdzielni 400 kV w stacji 220/110 kV Jasiniec”.

2. Warunki wynikające z potrzeb ochrony zabytków:

Ustalam obowiązek:

- przeprowadzenia przed rozpoczęciem prac ziemnych kwerendy kartograficznej i historycznej oraz badań powierzchniowych, które pozwolą uściślić prawdopodobieństwo i charakter wystąpienia w trakcie realizacji inwestycji kolizji ze stanowiskami archeologicznymi,
- przeprowadzenia ratowniczych badań archeologicznych na stanowiskach archeologicznych kolidujących z planowaną inwestycją,
- prowadzenia stałego nadzoru archeologicznego podczas prac ziemno-budowlanych związanych z realizacją inwestycji.

3. Warunki wynikające z przeciwdziałania poważnym awariom przemysłowym - nie ustalam.

IV. Warunki ochrony przeciwpożarowej dla strategicznej inwestycji w zakresie sieci przesyłowej

Inwestycję zaprojektować i realizować w zgodzie z obowiązującymi przepisami w zakresie ochrony przeciwpożarowej.

V. Wymagania dotyczące ochrony interesów osób trzecich

Inwestycję należy projektować, budować i eksploatować stosownie do art. 5 ust. 1 pkt 9 ustawy z dnia 7 lipca 1994 r. - Prawo budowlane (Dz. U. z 2016 r. poz. 290, z późn. zm.) w sposób zapewniający poszanowanie uzasadnionych interesów osób trzecich, w tym poprzez:

- zapewnienie dostępu do drogi publicznej,
- zapewnienie dopływu światła dziennego do pomieszczeń przeznaczonych na pobyt ludzi,
- zapewnienie możliwości korzystania z wody, kanalizacji, energii elektrycznej, ciepłej oraz ze środków łączności,
- ochronę przed uciążliwościami powodowanymi przez hałas, wibracje, zakłócenia elektryczne i pole elektromagnetyczne,
- ochronę przed zanieczyszczeniem powietrza, wody i gleby,
- zachowanie bezpieczeństwa ludzi i mienia.

VI. Zatwierdzenie podziału nieruchomości

- nie ustalam

VII. Oznaczenie nieruchomości, na których jest planowana budowa stacji elektroenergetycznej, które stają się własnością Skarbu Państwa

- nie ustalam

VIII. Oznaczenie nieruchomości, w stosunku do których ogranicza się sposób korzystania z nieruchomości

- nie ustalam

IX. Termin wydania nieruchomości lub opróżnienia lokali i innych pomieszczeń

- nie ustalam

X. Wskazanie gruntów pokrytych powierzchniowymi wodami płynącymi

Linie rozgraniczające teren przedmiotowej strategicznej inwestycji w zakresie sieci przesyłowej nie obejmują gruntów pokrytych powierzchniowymi wodami płynącymi.

XI. Wskazanie terenów dróg publicznych

Linie rozgraniczające teren strategicznej inwestycji w zakresie sieci przesyłowej obejmują dz. o nr. ewid. 78/4 ark. 2 obr. 0016-Pątnów stanowiącą teren drogi powiatowej nr 3223P (ul. Kazimierska).

Decyzja o ustaleniu lokalizacji strategicznej inwestycji w zakresie sieci przesyłowej jest wiążąca dla właściwego zarządcy drogi w zakresie wydawania zezwolenia na zajęcie pasa drogowego w celu umieszczenia w pasie drogowym uzbrojenia terenu, wchodzącego w skład tej inwestycji.

XII. Wskazanie terenów kolejowych

Linie rozgraniczające teren inwestycji obejmują dz. o nr. ewid.: 77/4 ark. 2 obręb 0016 Pątnów, 170 akr. 6 oraz 174/2 ark. 7 obręb 0009 Mieczysławów stanowiące tereny kolejowe.

Uzasadnienie

Na podstawie ustawy o przygotowaniu i realizacji strategicznych inwestycji w zakresie sieci przesyłowych - zwanej dalej „ustawą”, dnia 11 maja 2017 r. pan Przemysław Puchta, reprezentujący Polskie Sieci Elektroenergetyczne S.A. z siedzibą w Konstancinie-Jeziornie - zwane dalej *Wnioskodawcą*, wystąpił z wnioskiem (pismo z dnia 10 maja 2017 r., znak O-IF/PP/14305/2017) o wydanie decyzji o ustaleniu lokalizacji strategicznej inwestycji w zakresie sieci przesyłowej dla inwestycji pn. *Budowa dwutorowej napowietrznej linii elektroenergetycznej 400 kV relacji Jasiniec – Pątnów w ramach zadania inwestycyjnego pn.: „Budowa linii 400 kV Pątnów – Jasiniec – Grudziądz” wraz z niezbędną przebudową infrastruktury technicznej.*

Budowa linii 400 kV Pątnów – Jasiniec - Grudziądz została ujęta w wykazie strategicznych inwestycji w zakresie sieci przesyłowych określonym w załączniku do ustawy (pozycja 18 wykazu). Zgodnie z art. 5 ust. 2 ustawy wniosek o wydanie decyzji o ustaleniu lokalizacji strategicznej inwestycji w zakresie sieci przesyłowej może odnosić się do całości lub części inwestycji.

Zgodnie z wnioskiem inwestycja ma na celu poprawę warunków i pewności zasilania na terenie województwa wielkopolskiego i kujawsko - pomorskiego. Budowa linii elektroenergetycznej posłuży do wyprowadzenia mocy z Elektrowni Pątnów i przesłania jej na północ Polski. Jej realizacja wpłynie na poprawę niezawodności zasilania terenów nią objętych jednocześnie umożliwiając ich dalszy rozwój.

Zakres prac budowlanych związanych z inwestycją obejmuje w szczególności wykonanie dwutorowej napowietrznej linii elektroenergetycznej o napięciu 400 kV, składającej się ze słupów stalowych, kratowych oraz zawieszonych na nich układów faz składających się z potrójnej wiązki przewodów, a także przebudowę obiektów kolidujących z projektowaną linią (linii elektroenergetycznych średniego napięcia 30 kV i 15 kV).

Pismami z dnia 15 maja 2017 r. (data wpływu: 16 maja 2017 r., znak O-IF/PP/14693/2017) i 18 maja 2017 r. (data wpływu: 19 maja 2017 r., znak O-IF/PP/15308/2017) *Wnioskodawca* uzupełnił wniosek.

Pismem z dnia 7 czerwca 2017 r. (data wpływu: 8 czerwca 2017 r., znak O-IF/PP/17633/2017) *Wnioskodawca* wniósł o niewyznaczenie w decyzji terminu wydania nieruchomości lub opróżnienia lokali i innych pomieszczeń, wyjaśniając przy tym, że w odniesieniu do działek objętych wnioskiem legitymuje się tytułem prawnym do nieruchomości w postaci ograniczonych praw rzeczowych (służebności przesyłu) oraz oświadczeń ich właścicieli o zezwoleniu na dysponowanie nieruchomościami na cele budowlane.

Zgodnie z art. 4 ust. 1 ustawy złożony wniosek (po uzupełnieniu) zawierał:

- 1) określenie linii rozgraniczających teren objęty wnioskiem, opracowanych geodezyjnie i przedstawionych na kopiach map zasadniczych do celów projektowych w skali 1:500, przyjętych do państwowego zasobu geodezyjnego i kartograficznego;
- 2) określenie zmian w dotychczasowym sposobie zagospodarowania i uzbrojeniu terenu;
- 3) analizę powiązania inwestycji z uzbrojeniem terenu;
- 4) charakterystykę inwestycji;

- 5) decyzję Regionalnego Dyrektora Ochrony Środowiska w Bydgoszczy z dnia 17 marca 2017 r. Nr 9/2017 (znak WOO.4202.1.2016.ADS.38) ustalającą środowiskowe uwarunkowania dla wariantu realizacyjnego przedsięwzięcia pn.: „Budowa dwutorowej napowietrznej linii elektroenergetycznej 400 kV relacji Jasiniec – Pątnów oraz budowa rozdzielni 400 kV w stacji 220/110 kV Jasiniec”;
- 6) opinie:
- a) Marszałka Województwa Wielkopolskiego z dnia 11 kwietnia 2016 r. (znak DSR-I.7634.787.2016), jako właściwego organu administracji geologicznej w odniesieniu do terenów zagrożonych osuwaniem się mas ziemnych – opinia pozytywna,
 - b) Wielkopolskiego Wojewódzkiego Konserwatora Zabytków (Wojewódzkiego Urzędu Ochrony Zabytków w Poznaniu) z dnia 10 lutego 2017 r. (znak Ko.WA.5152.137.1.2016) zawierającą informację, że planowane przedsięwzięcie przebiega w strefie ochrony zewidencjonowanych stanowisk archeologicznych podlegających ochronie konserwatorskiej.
W związku z powyższym w pkt. III.2 niniejszej decyzji ustalono odpowiednie warunki wynikające z potrzeb ochrony zabytków i dóbr kultury współczesnej,
 - c) PAK Kopalnia Węgla Brunatnego Konin S.A. z dnia 6 maja 2016 r. (znak DT-IDK-211-02485/2016), jako właściwego zarządcy infrastruktury kolejowej lub podmiotu władającego nieruchomością wchodzącą w skład obszaru kolejowego – opinia pozytywna ze wskazaniem warunków niezbędnych do spełnienia na etapie wykonawstwa,
Do wniosku załączono również pismo PKP Polskie Koleje Państwowe S.A. Oddział Gospodarowania Nieruchomościami w Poznaniu z dnia 31 stycznia 2017 r. (znak KNPo1.6144.483.2016.DW/4) wskazujące, że teren działki nr 77/4 ark. 2 obręb Pątnów nie stanowi obszaru kolejowego.
 - d) Zarządu Województwa Wielkopolskiego - postanowienie nr 11/16 z dnia 4 lutego 2016 r. (znak DI-IV.8012.11.2016) - opinia pozytywna z zastrzeżeniem, że lokalizacja inwestycji winna uwzględniać opinie: Dyrektora Okręgowego Urzędu Górniczego, Generalnej Dyrekcji Dróg Krajowych i Autostrad oraz zarządcy ropociągów tranzytowych „Przyjaźń”,
W toku postępowania ustalono, że na odcinku objętym przedmiotowym postępowaniem linia elektroenergetyczna nie przecina przebiegu wariantowanej wariantowej trasy drogi krajowej nr 25 i strefy kontrolowanej ropociągów tranzytowych „Przyjaźń”. Ponadto wniosek zawierał stosowną opinie Dyrektora Okręgowego Urzędu Górniczego w Poznaniu,
 - e) Zarządu Powiatu Konińskiego, uchwała nr 223/2016 z dnia 11 lutego 2016 r. – opinia pozytywna,
 - f) Prezydenta Miasta Konina - brak odpowiedzi w terminie na wniosek o wydanie opinii, co zgodnie z art. 4 ust. 3 ustawy traktuje się jako brak zastrzeżeń do wniosku (data doręczenia wniosku o wydanie opinii do Urzędu Miasta Konina: 18 stycznia 2017 r.),
 - g) Wójta Gminy Kazimierz Biskupi z dnia 18 lutego 2016 r. (znak INP.1510.8.2016) – bez uwag,
 - h) Prezesa Urzędu Lotnictwa Cywilnego (Departamentu Żeglugi Powietrznej Urzędu Lotnictwa Cywilnego) z dnia 8 lutego 2016 r. (znak ULC-LOŻ-2/5311-3199/02/15) – bez uwag,
 - i) Dyrektora Okręgowego Urzędu Górniczego w Poznaniu z dnia 2 marca 2016 r. (znak POZ.5120.16.2016.KP) – opinia pozytywna.
- 7) uzgodnienia zarządców dróg publicznych:

- Prezydenta Miasta Konina decyzja Nr 38/VI/201 z dnia 22 czerwca 2016 r. (znak ZDM.7230.6.38.2016) o zezwoleniu na lokalizację inwestycji w pasie drogowym drogi powiatowej nr 3223P (ul. Kazimierska).

W przedmiotowej sprawie stwierdzono brak obowiązku dołączenia dokumentów wynikających z art. 4 ust. 1 pkt 6-10 i 12, ust. 2 pkt 1 – 4, 6, 11 i 13 ustawy. Ponadto projektowana inwestycja nie obejmuje dróg publicznych na terenie Gminy Kazimierz Biskupi, w związku z czym nie wystąpiła konieczność uzyskania opinii Wójta Gminy Kazimierz Biskupi, jako zarządcy dróg gminnych.

Stronami niniejszego postępowania są właściciele i użytkownicy wieczystości nieruchomości, a także osoby fizyczne i osoby prawne posiadające ograniczone prawa rzeczowe oraz inne prawa do nieruchomości objętych niniejszą decyzją oraz inne osoby, których interesu prawnego lub obowiązku dotyczy postępowanie.

Zgodnie z art. 7 ust. 1 ustawy Wojewoda Wielkopolski wysłał zawiadomienie (pismo z dnia 19 maja 2017 r.) o wszczęciu postępowania w sprawie wydania decyzji o ustaleniu lokalizacji strategicznej inwestycji w zakresie sieci przesyłowej *Wnioskodawcy* oraz właścicielom i użytkownikom wieczystym nieruchomości objętych złożonym wnioskiem, na adres wskazany w katastrze nieruchomości. Zawiadomienie wysłano również właściwemu miejscowo staroście, wójtowi i prezydentowi. Pozostałe strony postępowania, zgodnie z powyższym przepisem, zostały zawiadomione w drodze obwieszczenia Wojewody Wielkopolskiego z dnia 19 maja 2017 r. zamieszczonego na tablicach ogłoszeń: Wielkopolskiego Urzędu Wojewódzkiego w Poznaniu, Urzędu Miejskiego w Koninie i Urzędu Gminy w Kazimierzu Biskupim oraz na stronie internetowej Wielkopolskiego Urzędu Wojewódzkiego w Poznaniu w terminie od dnia 23 maja 2017 r. do dnia 6 czerwca 2017 r. Obwieszczenie o wszczęciu postępowania zostało również opublikowane w prasie ogólnopolskiej („Nasz Dziennik”) dnia 24 maja 2017 r.

Zawiadomienie o wszczęciu postępowania zawierało m.in.: oznaczenie nieruchomości objętych wnioskiem o wydanie decyzji o ustaleniu lokalizacji strategicznej inwestycji w zakresie sieci przesyłowej według katastru nieruchomości oraz księgi wieczystej, a także informację o terminie (do dnia 9 czerwca 2017 r.) i miejscu, w którym strony mogą zapoznać się z aktami sprawy.

Poprzez zawiadomienie stron o wszczęciu postępowania dopełniono obowiązku wynikającego z art. 10 § 1 Kodeksu postępowania administracyjnego - umożliwienia stronom wypowiedzenia się co do zebranych dowodów i materiałów oraz zgłoszonych żądań. Zaznaczyć należy, że zasady czynnego udziału stron w postępowaniu dotyczącym ustalenia lokalizacji strategicznej inwestycji w zakresie sieci przesyłowej zostały uregulowane w ustawie szczególnej w sposób pełny, zatem nie ma konieczności stosowania art. 10 Kodeksu postępowania administracyjnego.

W wyznaczonym terminie strony nie skorzystały z prawa zapoznania się z aktami sprawy oraz złożenia uwag, wniosków czy zastrzeżeń.

Zgodnie z wnioskiem inwestycja nie obejmuje budowy stacji elektroenergetycznej w związku z czym, w decyzji nie ustalono linii rozgraniczających teren przeznaczony pod budowę stacji. Zatem nie zaistniała potrzeba zatwierdzenia map z projektami podziałów nieruchomości oraz wskazania nieruchomości lub ich części, które stają się własnością Skarbu Państwa. Ponadto *Wnioskodawca* wskazał, że posiada prawo dysponowania na cele budowlane wszystkimi nieruchomościami objętymi wnioskiem, w związku z czym w celu realizacji inwestycji nie zachodzi potrzeba ograniczenia sposobu korzystania z nieruchomości. Biorąc powyższe pod uwagę w decyzji nie ustalono ograniczeń

w ww. zakresie i co za tym idzie nie określono terminu wydania nieruchomości lub opróżnienia lokali i innych pomieszczeń.

W dniu 1 czerwca 2017 r. weszła w życie ustawa z dnia 7 kwietnia 2017 r. o zmianie ustawy - Kodeks postępowania administracyjnego oraz niektórych innych ustaw (Dz. U. poz. 935). Na mocy art. 16 przywołanej ustawy do postępowań administracyjnych wszczętych i niezakończonych przed dniem jej wejścia w życie, ostateczną decyzją lub postanowieniem, stosuje się przepisy dotychczasowe. Przedmiotowe postępowanie zostało wszczęte na wniosek złożony w dniu 11 maja 2017 r. a zatem zastosowanie znajdują przepisy dotychczasowe.

W związku z powyższym orzeczono jak w sentencji.

Pouczenie

1. Od niniejszej decyzji służy odwołanie do Ministra Infrastruktury i Budownictwa za pośrednictwem Wojewody Wielkopolskiego, w terminie 7 dni od dnia doręczenia decyzji *Wnioskodawcy* albo w terminie 14 dni od dnia obwieszczenia lub doręczenia zawiadomienia o wydaniu decyzji. Zgodnie z art. 10 ust. 1 ustawy o przygotowaniu i realizacji strategicznych inwestycji w zakresie sieci przesyłowych w związku z art. 49 Kodeksu postępowania administracyjnego zawiadomienie stron postępowania uważa się za dokonane po upływie 14 dni od dnia publicznego ogłoszenia poprzez obwieszczenia w urzędzie wojewódzkim i urzędach gmin właściwych ze względu na lokalizację inwestycji w zakresie sieci przesyłowej, na stronach internetowych tych gmin oraz urzędu wojewódzkiego, a także w prasie o zasięgu ogólnopolskim, ze skutkiem doręczenia na dzień obwieszczenia w urzędzie wojewódzkim. Właścicielom i użytkownikom wieczystym nieruchomości objętych decyzją o ustaleniu lokalizacji strategicznej inwestycji w zakresie sieci przesyłowej zawiadomienie o wydaniu decyzji wysyła się na adres określony w katastrze nieruchomości.
2. Odwołanie od decyzji powinno zawierać zarzuty odnoszące się do decyzji, określać istotę i zakres żądania będącego przedmiotem odwołania oraz wskazywać dowody uzasadniające to żądanie.
3. **Zgodnie z art. 25 ust. 1 ustawy o przygotowaniu i realizacji strategicznych inwestycji w zakresie sieci przesyłowych decyzja podlega natychmiastowemu wykonaniu.**



z up. Wojewody Wielkopolskiego

Tomasz Matyszka
z-ca Dyrektora Wydziału
Infrastruktury i Rolnictwa

Pobrano opłatę skarbową za dokonanie czynności urzędowej: na podstawie ustawy z dnia 16 listopada 2006 r. o opłacie skarbowej (Dz. U. z 2016 r. poz. 1827) w wysokości 107,00 zł. Pobrano opłatę skarbową za złożenie dokumentu stwierdzającego udzielenie pełnomocnictwa w wysokości 17,00 zł.

Załącznik:

1. Mapy zasadnicze z zaznaczonymi liniami rozgraniczającymi teren (7 arkuszy).

Otrzymują:

1. Wnioskodawca.
2. Aa.

Do wiadomości:

1. Marszałek Województwa Wielkopolskiego.
2. Prezydent Miasta Konina
3. Wójt Gminy Kazimierz Biskupi
4. Regionalny Dyrektor Ochrony Środowiska w Bydgoszczy (dot. WOO.4202.1.2016.ADS.38).

Sprawę prowadzi:

Joanna Nowak
St. Specjalista Oddział Zagospodarowania Przestrzennego
tel. 61 854 19 75

Projekt decyzji sporządził:
mgr gospodarki przestrzennej
Joanna Nowak