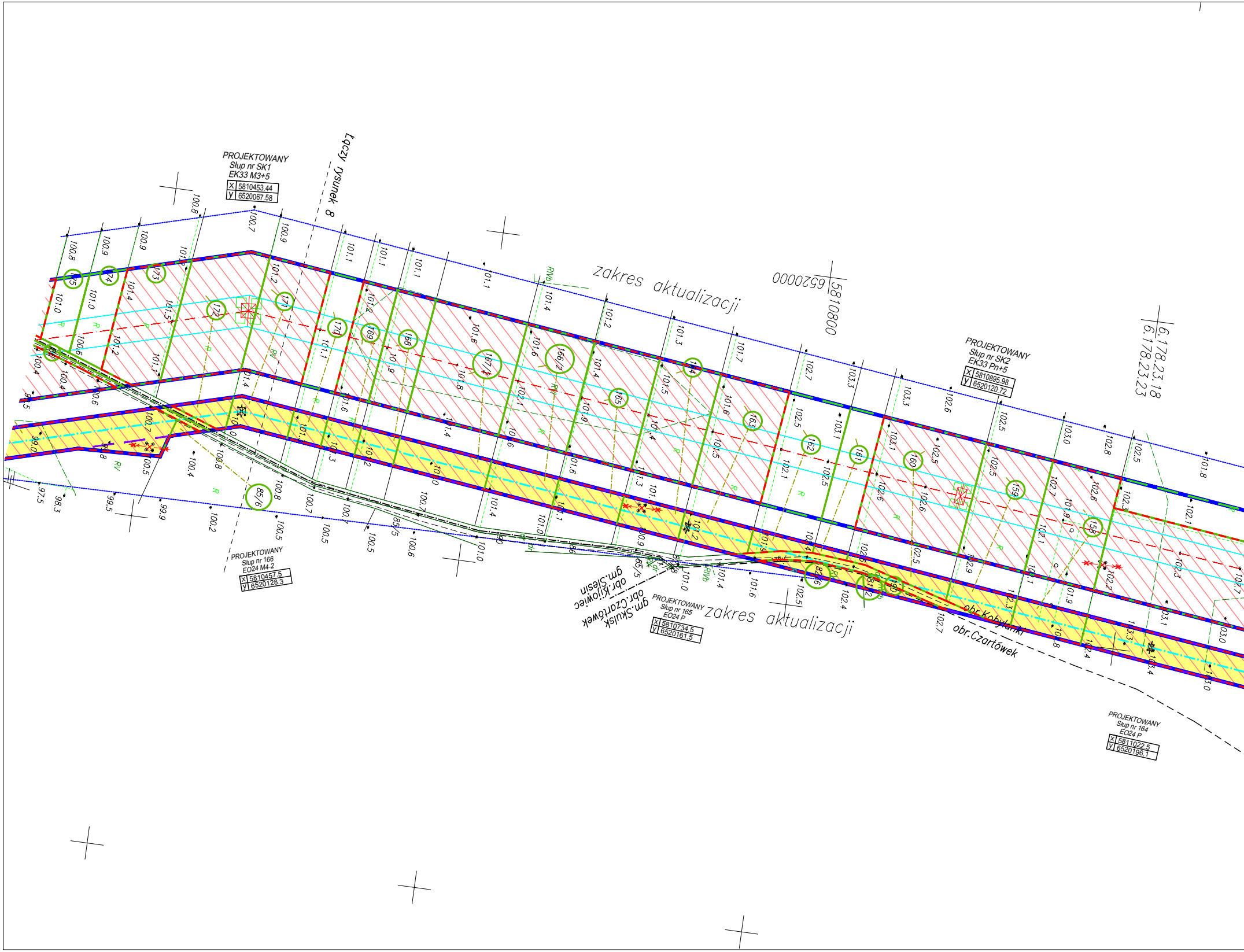

Łączy rysunek 8
zakres aktualizacji
zakres aktualizacji
PROJEKTOWANY
Słup nr SK1
EK33 M3+5
x 5810453.44
y 6520067.58
PROJEKTOWANY
Słup nr SK2
EK33 Pn+5
x 5810895.98
y 6520120.72
PROJEKTOWANY
Słup nr 166
EO24 M4-2
x 5810457.5
y 6520128.3
PROJEKTOWANY
Słup nr 165
EO24 P
x 5810734.5
y 6520161.5
PROJEKTOWANY
Słup nr 164
EO24 P
x 5811022.5
y 6520196.1
gm.Ślesin
obr.Kijowiec
gm.Skulsk
obr.Czartówek
obr.Kobylanki
obr.Czartówek
6.178.23.18
6.178.23.23
5810800
6520000
175
174
173
172
171
170
169
168
167/1
166/2
165
164
163
162
161
160
159
158
85/6
85/5
82/6
81/2
80
R
RV
RIVb

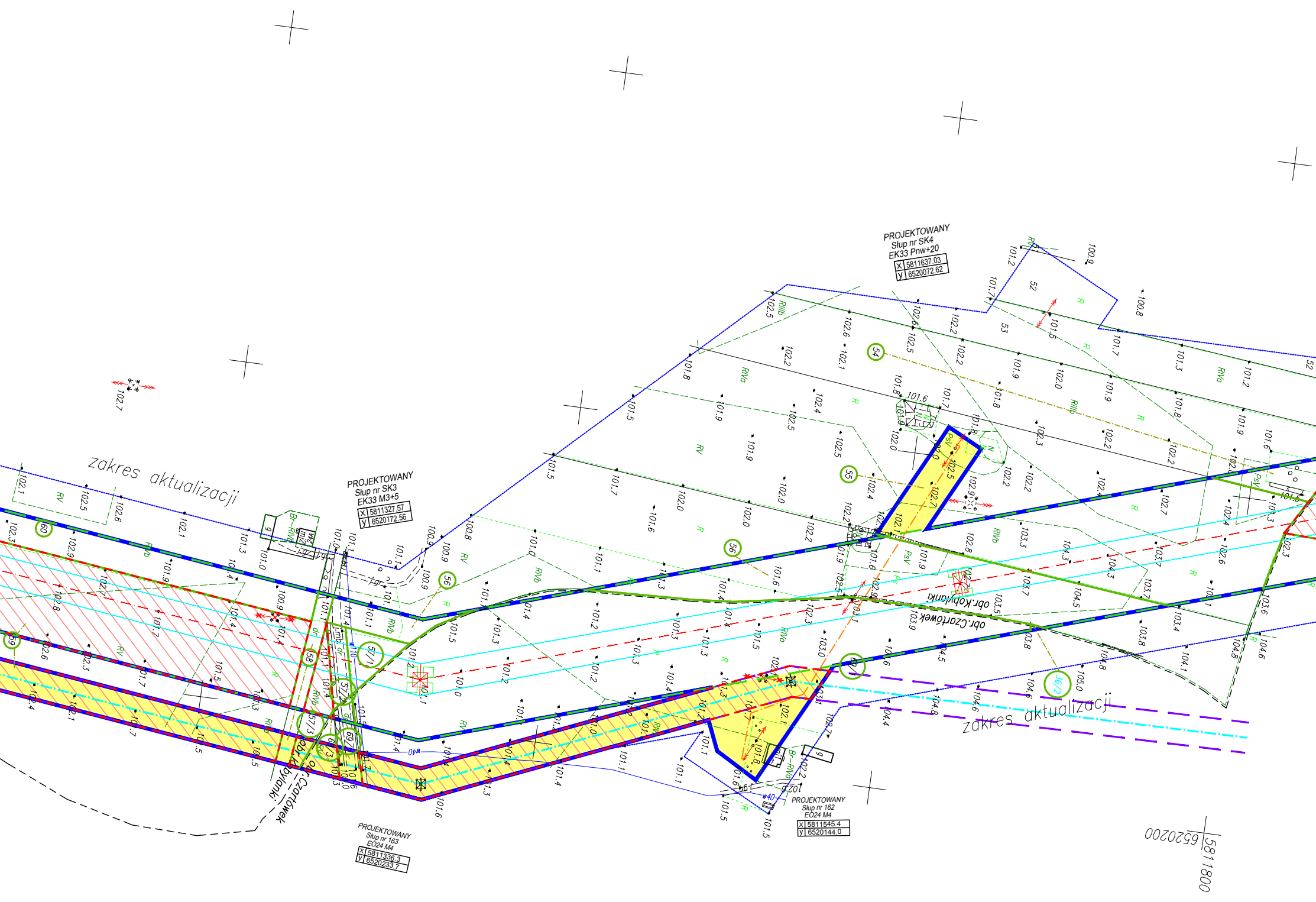
PROJEKTOWANY
Słup nr SK4
EK33 Pnw+20
X 5811637.03
y 6520072.62
PROJEKTOWANY
Słup nr SK3
EK33 M3+5
X 5811327.57
y 6520172.56
PROJEKTOWANY
Słup nr 163
EO24 M4
X 5811336.3
y 6520233.7
PROJEKTOWANY
Słup nr 162
EO24 M4
X 5811545.4
y 6520144.0
zakres aktualizacji
zakres aktualizacji
obr.Kobylanki
obr.Czartówek
obr.Czartówek
obr.Kobylanki
60
59
58
57/1
57/2
57/3
56
55
54
53
52
36/2
69/1
RIVb
RIVa
RIIIb
RV
R
PsV
Br-RIVb
Br-RIVa
w40
6520200
5811800

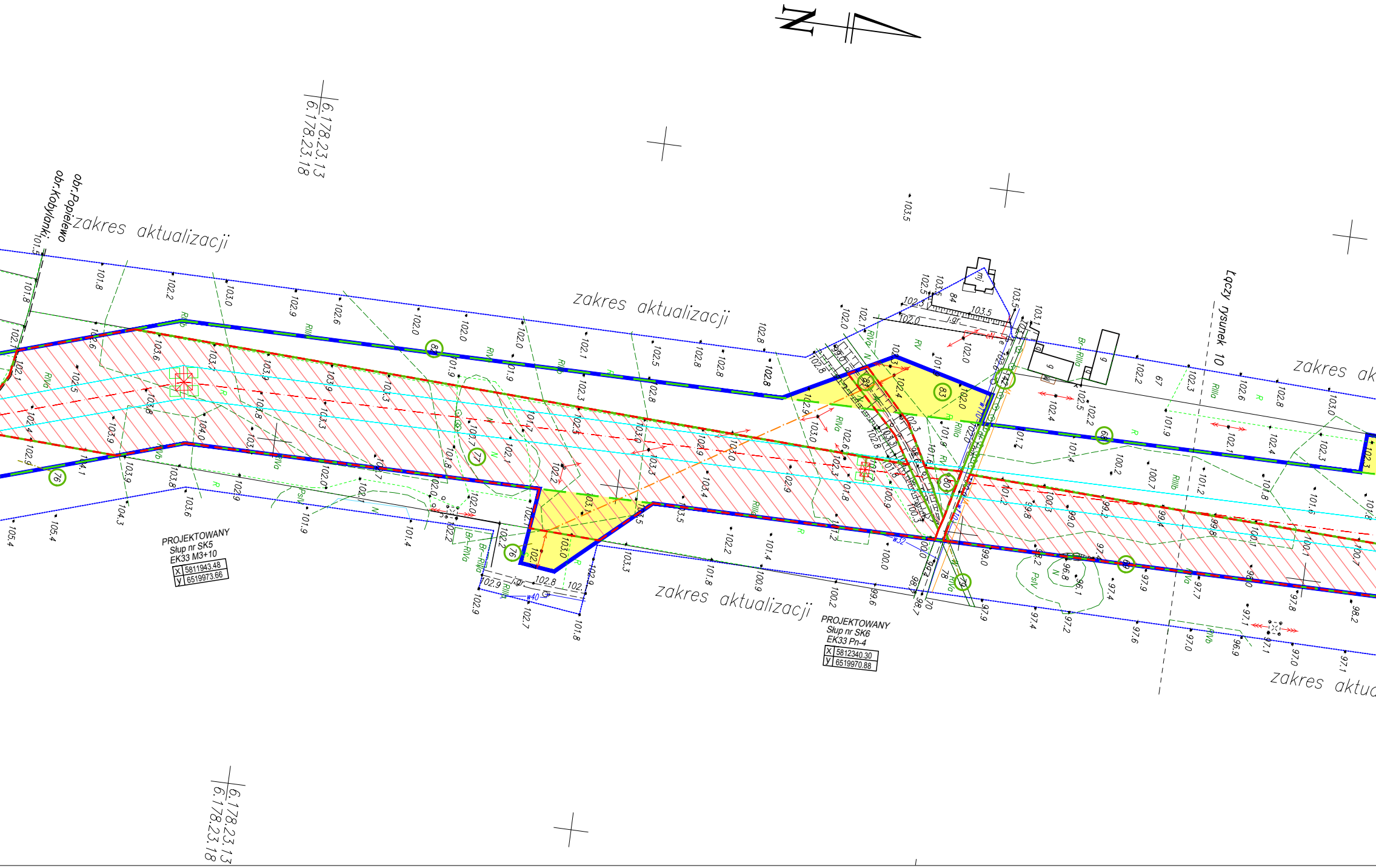

obr.Popielewo
obr.Kobylanki
zakres aktualizacji
zakres aktualizacji
zakres aktualizacji
zakres aktu
zakres ak
6.178.23.13
6.178.23.18
6.178.23.13
6.178.23.18
Łączy rysunek 10
PROJEKTOWANY
Słup nr SK5
EK33 M3+10
X 5811943.48
y 6519973.66
PROJEKTOWANY
Słup nr SK6
EK33 Pn-4
X 5812340.30
y 6519970.88
76
76
77
78
79
80
81
82
83
84
67
mj
RIVa
RIVb
RIIIa
RIIIb
RV
PsIV
Br-RIVa
Br-RIIIb
R
N
w32
w40

Mapa
do celów projektowych
skala 1:2000
Rysunek 9

Dz.40600.3657.2014
Województwo: wielkopolskie
Powiat: koniński
Jednostka ewidencyjna: 301012_5 Ślesin
Obręb: 0011 Kijowiec
Działki: 11–85/6 i inne
Jednostka ewidencyjna: 301009_2 Skulsk
Obręb: 0010 Kobylanki; 0005 Czartówek; 0009 Popielewo
Działki: 10–167/2; 5–69/1; 9–77 i inne
Nr ks. zam.: 12/2014
Układ współrzędnch płaskich: "2000" strefa 6
Układ wysokości: Kronsztadt 86
Sekcja: 6.178.23.13; 6.178.23.18; 6.178.23.23
Mapa aktualna na dzień 07.05.2015r.


6.178.23.13
6.178.23.18
6.178.23.23

Wykonawca:

BIURO STUDIÓW I PROJEKTÓW ENERGETYCZNYCH
ENERGOPROJEKT® KRAKÓW
S.A.
ul. Mazowiecka 21, 30–019 KRAKÓW
ZESPÓŁ GEODEZYJNY TEL.+4812/2997232

Biuro Studiów i Projektów Energetycznych
ENERGOPROJEKT - KRAKÓW SA
Dział Projektowania Linii
PROJEKTANT
inż. Robert KLIMCZYK
Geodeta uprawniony zakres 1 i 2
Upr. Nr 19716

Obiekty budowlane wymagajace pozwolenia na budowę oraz obiekty o których mowa w art.29 ust.1 pkt1a, 2b i 19a–20b ustawy Prawo Budowlane, podlegają geodezyjnemu wyznaczeniu w terenie, a po ich wybudowaniu – geodezyjnej inwentaryzacji powykonawczej, obejmującej ich położenie na gruncie.

Poza wykazanymi na niniejszej mapie urządzeniami podziemnymi nie wyklucza się istnienia w terenie urządzeń podziemnych o których brak było informacji w ośrodkach branżowych i nie zostały odnalezione w czasie inwentaryzacji geodezyjnej. zgodnie z art. 27 ustawy z dnia 17 maja 1989r.
– Prawo geodezyjne i kartograficzne

Niniejszja mapa została wykonana bez ustalenia obciążeń dotyczących służebności gruntowych.

Wykazane na mapie granice nieruchomości nie zostały wyznaczone w terenie i nie zostały określone z wymaganą dokładnością pomiaru.

Kontur użytku gruntowego oznaczony symbolem R - - - - - - - - - nie jest ujawniony w bazie danych ewidencji gruntów i budynków.

Poświadcza się, że mapa w wyniku prac geodezyjnych, których rezultaty zawiera operat techniczny wpisany do ewidancji materiałów państwowego zasobu geodezyjnego i kartograficznego
STAROSTA KONIŃSKI
P.3010.
(Identyfikator ewidencyjny materiału zasobu-operatu technicznego)
2015 -12- 11
(Data wpisania operatu technicznego do ewidencji materiałów zasobu)
Z up. STAROSTY
(Imię, nazwisko i podpis osoby reprezentującej organ)
Krzysztof Skalnicki
Kierownik Działu Zasobu Geodezyjnego i Kartograficznego

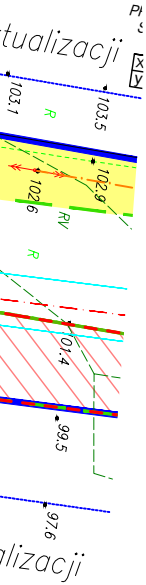
tualizacji
103.1
103.5
R
102.9
102.6
RV
R
01.4
99.5
97.6
lizacji

Uwaga: Pieczątki pozyskano za pomocą skanowania.
Treść mapy nie uległa zmianie - zgodna z orginałem

Tytuł

Budowa linii 400 kV Jasiniec - Pątnów stanowiącej część zadania pn. "Budowa linii 400 kV Pątnów - Jasiniec - Grudziądz"
Arkusz 8

Legenda

- orientacyjny projektowany słup 110 kV
- oś projektowanej dwutorowej linii 110 kV
- pas technologiczny 2x9m
- orientacyjny projektowany słup 400 kV
- oś projektowanej dwutorowej linii 400 kV
- pas technologiczny 2x35m
- orientacyjna pozycja skrajnych przewodów
- linia rozgraniczająca teren strategicznej inwestycji w zakresie sieci przesyłowej
- 235/3 - granice i numery działek objęte wnioskiem
- oznaczenie terenu dla wykonania niezbędnych robót budowlanych związanych z usunięciem kolizji z linią 400 kV
- oznaczenie terenu w stosunku do, którego decyzja o ustaleniu lokalizacji strategicznej inwestycji w zakresie sieci przesyłowej ma wywołać skutek z art. 22 ustawy z dnia 24 lipca 2015 r. o przygotowaniu i realizacji strategicznych inwestycji w zakresie sieci przesyłowych