

Mapa
do celów projektowych
skala 1:500
Rysunek 6

ID: GM.6640.168.2015
Województwo: wielkopolskie
Powiat: m. Konin
Gmina: 306201_1 m. Konin
Objekt: 0009 Mieczysławów
Działki: 9-178/2, 9-195 i inne
Nr ks. zam.: 13/2015
Układ współrzędnych płaskich: "2000" strefa 6
Skośnica: 6.175.23.01.3.4; 6.175.23.06.1.2

Wykonawca: 18.05.2015r.
BIURO STUDIÓW I PROJEKTÓW ENERGETYCZNYCH
ENERGOPROJEKT
KRAKÓW
ul. Muzyczna 21, 30-019, K i G w
ZAKŁAD GEODEZYJNY TEL +4812/299232

6.175.23.01.3.4
6.175.23.06.1.2

Biuro Studiów i Projektów Energetycznych
EnerGOPROJEKT
ul. Muzyczna 21, 30-019, K i G w
ZAKŁAD GEODEZYJNY
mgr inż. Maksymilian Nielecki
Geodeta wojewódzki nr 12
ul. 10 10 21548

Objekty budowlane wymagające pozwolenia na budowę oraz zabiegi o Miernych mow w art.29 ust.1 pkt1a, 2b i 18a-20b ustawy Prawo Budowlane, podlega podlegają wyznaczeniu w terenie, a po ich wybudowaniu - podlegają inwentaryzacji powstania, obejmującej ich położenie na gruncie.

Przebiegi techniczne na niniejszej mapie urządzeniami podziemnymi nie wykazują się położenie w terenie urządzeń podziemnych o których brak było informacji w oznaczeniach krajoznawczych i nie zostały wykonane w czasie inwentaryzacji geodezyjnej zgodnie z art. 27 ustawy z dnia 17 maja 1988r. - Prawo geodezyjne i kartograficzne.

Niniejsza mapa została wykonana bez ustalenia obciążen dotyczących służebności gruntowych.

Wskazano na mapie granice nieruchomości na podstawie wyznaczonej w terenie i nie zostały określone z wymaganą dokładnością pomiaru.

Kontury użytku gruntowego oznaczony symbolem P&RN - nie jest ujętymi w bazie danych ewidencji gruntów i budynków.

Powiadczam, że niniejszy dokument został opracowany w wyniku prac geodezyjnych i kartograficznych, których rezultat zawiera operat techniczny wpisany do ewidencji materiałów geodezyjnych zasobów geodezyjnych i kartograficznych

PREZYDENT MIASTA KONINA

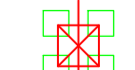





22. 10. 2015

Dotyczy: pozwolenie na budowę - Zesp. Decyzyjny Miasta Konina

P.3062.20.15.676 Hanna Szparaga
Geodeta wojewódzki nr 12
Wydział Geodezyjny Miasta Konina
ul. Muzyczna 21, 30-019, K i G w

Uwaga: Pieczęć pozyskana za pomocą skanowania
Treść mapy nie ulega zmianie - zgodna z oryginałem

Tytuł: Budowa linii 400 kV Jasinec - Pątnów
stanowiczej część zadania pn. "Budowa linii 400 kV Pątnów - Jasinec - Grudziądz"
Arkusz: 7

- Legenda
-  - projektowany skłp 400 kV
 -  - oś projektowanej dwutorowej linii 400 kV
 -  - pas techniczny 2x35m
 -  - płaszczyzna skrajnych przewodów
 -  - linia rozgraniczająca teren strategicznej inwestycji w zakresie sieci przesyłowej
 -  - granice i numery działek odczytany z mapy

