

Mapa
do celów projektowych
skala 1:2000
Rysunek 11

Dz.40600.3657.2014
Województwo: wielkopolskie
Powiat: koniński
Jednostka ewidencyjna: 301009_2 Skulsk
Obręb: 0018 Popielewo; 0002 Buszkowo – Parcele
Działki: 18-24; 2-18/1 i inne
Nr ks. zam.: 12/2014
Układ współrzędnych płaskich: "2000" strefa 6
Układ wysokości: Kronstadt 86
Sektora: 6.179.23.22; 6.178.23.02; 6.178.23.03
Mapa aktualna na dzień 20.05.2015r.

Wykonawca:
BIURO STUDIÓW I PROJEKTÓW ENERGETYCZNYCH
ENERGOPROJEKT KRAKÓW
ul. Mazowiecka 21, 30-019 KRAKÓW
ZESPÓŁ GEODEZYJNY TEL. +4812/2997232

Biuro Studiów i Projektów Energetycznych
ENERGOPROJEKT - KRAKÓW SA
Dział Projektowania i Linii
PROJEKTANTY
Inż. Robert KUMCZYK
Geodeta uprawiony zakres 1 i 2
Upr. Nr 19716

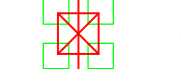





Obiekty budowlane wymagające pozwoleń na budowę oraz obiekty o których mowa w art.29 ust.1 pkt1a, 2b i 19a-20b ustawy Prawo Budowlane, podlegają geodezyjnemu wyznaczeniu w terenie, a po ich wybudowaniu - geodezyjnej inwentaryzacji powykonawczej, obejmującej ich położenie na gruncie.
Pozo wykazanymi na niniejszej mapie urządzeniami podziemnymi nie wyklucza się istnienia w terenie urządzeń podziemnych o których brak było informacji w ośrodkach branżowych i nie zostały odnotowane w czasie inwentaryzacji geodezyjnej, zgodnie z art. 27 ustawy z dnia 17 maja 1989r.
- Prawo geodezyjne i kartograficzne

Niniejsza mapa została wykonana bez ustalenia obciążen dotyczących służebności gruntowych.

Wykazane na mapie granice nieruchomości nie zostały wyznaczone w terenie i nie zostały określone z wymaganą dokładnością pomiaru.

Kontur użytku gruntowego oznaczony symbolem R nie jest ujmowany w bazie danych ewidencji gruntów i budynków.

Powiadacza się, że niniejszy dokument został opracowany w wyniku prac geodezyjnych i kartograficznych, których rezultaty zawiera operat techniczny wpisany do ewidencji materiałów państwowego zasobu geodezyjnego i kartograficznego
STAROSTA KONIŃSKI
P.3010.
(identyfikator ewidencyjny materiału zasobu operatu technicznego)
2015-12-11
Z up. STAROSTY
Krzysztof Gmitki
(imię, nazwisko i pozycja)
Kierownik Działu Zasobu Geodezyjnego i Kartograficznego

- Legenda
-  -orientacyjny projektowany słup 400 kV
 -  -oś projektowanej dwutorowej linii 400 kV
 -  -pas technologiczny 2x35m
 -  -orientacyjna pozycja skrajnych przewodów
 -  -linia rozgraniczająca teren strategicznej inwestycji w zakresie sieci przesyłowej
 -  -granice i numery działki objętej wnioskiem

Uwaga: Pieczętki pozyskano za pomocą skanowania.
Treść mapy nie ulega zmianie - zgodna z oryginałem

Tytuł
Budowa linii 400 kV Jasiniec – Pątnów
stanowiącej część zadania pn. "Budowa linii 400 kV Pątnów – Jasiniec – Grudziądz"
Arkusz 7

