

MAPA DO CELÓW PROJEKTOWYCH

SKALA 1:1000

Arkusz nr 18

Województwo: wielkopolskie
Powiat: turecki
Nazwa jedn. ewid.: Tuliszków
Identyfikator jedn. ewid.: 302707_5

Nazwa obr. ewid.: Wróblina
Identyfikator obr. ewid.: 302707_5.0015
Miejscowość: Wróblina

Nazwa obr. ewid.: Sarbicko
Identyfikator obr. ewid.: 302707_5.0011
Miejscowość: Sarbicko

Sekcje: 6.169.23.06.2; 07.1; 07.3; 12.1

Układ współrzędnych płaskich prostokątnych: 2000_18
Układ wysokości: PL-KRON86-NH

zasięg zlecenia: -----

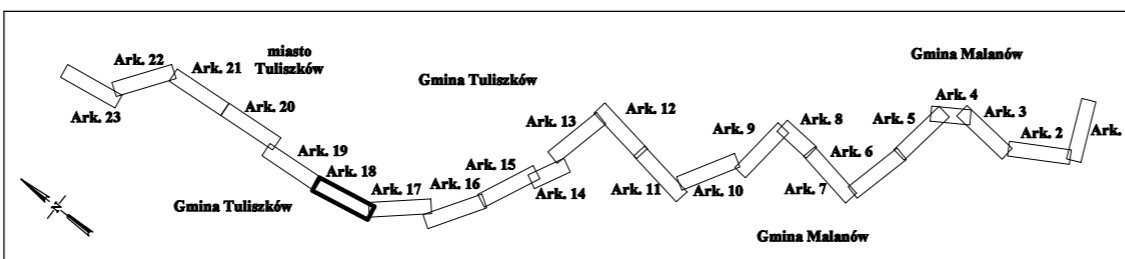
Kolorem czerwonym zaznaczono punkty osnowy geodezyjnej, które podlegają ochronie. Zgodnie z art. 48 pkt 3 ustawy z dnia 17 maja 1989 r. Prawo geodezyjne i kartograficzne (Dz.U. z 2010 r., Nr 193, poz. 1287 ze zm.), kto (...) niszczy, uszkadza i przemieszcza znaki geodezyjne (...) podlega karze grzywny¹"

Mapa do celów projektowych została wykonana bez ustaleń obciążeń gruntowych.

Nie wyklucza się istnienia w terenie innych nie wykazanych na niniejszej mapie rządzeń podziemnych, które nie były zgłoszone do inwentaryzacji lub o których brak jest informacji w instytucjach branżowych.

Stan aktualny na dzień: 12.03.2021


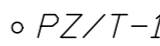



Szkic przeglądowny arkuszy:



Oświadczam, że niniejszy dokument został opracowany w wyniku prac geodezyjnych i kartograficznych, których rezultaty zawiera operat techniczny pozytywnie zweryfikowany. Jednocześnie informuję, że jestem świadomy odpowiedzialności karnej za złożenie fałszywego oświadczenia.

Organ prowadzący państwowy zasób geodezyjny i kartograficzny:	STAROSTA TURECKI
Identyfikator zgłoszenia pracy geodezyjnej:	GEOŚ.6640.2275.2020
Wykonawca prac geodezyjnych:	Firma Geodezyjna Actus 62-030 Luboń ul. Jachtowa 19/14 tel. 601 56 72 20 biuro_actus@wp.pl
Protokół weryfikacji operatu:	Protokół nr 1 z dnia 21.04.2021
Imię i nazwisko oraz nr uprawnień zawodowych kierownika prac.	Ryszard Krzyżański upr. geodezyjne nr 4004 tel. 601 56 72 20 biuro_actus@wp.pl

LEGENDA:

-  Projektowany gazociąg w/c DN200 MOP 6,3 MPa
-  Punkty załamania projektowanej osi gazociągu w/c DN200 MOP 6,3 MPa
-  Droga dojazdowa do odwiertów - szer. ok 4m
-  Lokalizacja odwiertu geologicznego wraz z terenem do zajęcia
-  Numer działki objętej wnioskiem

	Imię i Nazwisko	Specjalność / zakres	Nr upr.	Data	Podpis	 spółka z ograniczoną odpowiedzialnością spółka komandytowa 62-081 Przeźmierowo tel. (61) 8401608 NIP 781-190-20-36 ul. Lotnicza 61 fax (61) 8551317 REGON 302857592
Projektował	mgr inż. Joanna Wicorek	instalacyjna / sieci, instalacje i urządzenia ciepłownicze, wentylacyjne, gazowe, wodociągowe i kanalizacyjne	WKP/0422/ PWOS/15	10/2021		
Opracował	mgr inż. Katarzyna Michalik	—	—	10/2021		
Zadanie:	Budowa gazociągu Malanów-Konin wraz z infrastrukturą niezbędną do jego obsługi na terenie województwa wielkopolskiego - odcinek Malanów-Tuliszków					
Format A3+	Tytuł rysunku: Projekt zagospodarowania terenu		Nr rysunku TUL-LIN-PZT-18	Stadium PB		