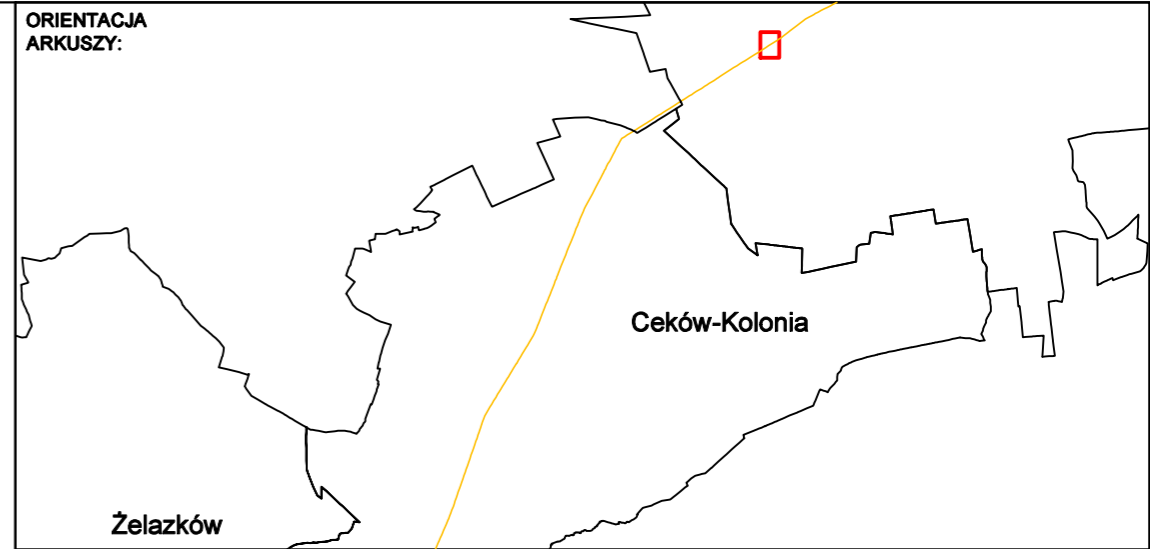

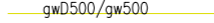










ORIENTACJA
ARKUSZY:



LEGENDA:


-  Orientacyjny zakres pasa montażowego
-  Istniejący gazociąg wysokiego ciśnienia DN500
-  Trasa projektowanego gazociągu wysokiego ciśnienia DN500/MOP 5,4 MPa - przebieg orientacyjny
-  Projektowana strefa kontrolowana 8m (po 4m na stronę od osi gazociągu) - przebieg orientacyjny
-  Numer działki objętej wnioskiem
-  Orientacyjne wskazanie miejsca wykonania badań geologicznych
-  Granice terenu objętego wnioskiem
-  Granice nieruchomości
-  Linia określająca zakres aktualizacji mapy
-  Numer projektowanego otworu geologicznego

OTS-IP
SP. Z O.O.
30-347 KRAKÓW UL. KAPELANKA 26

NAZWA INWESTYCJI: Budowa związana z przebudową odcinków gazociągu DN500 Odolanów - Adamów
SKALA: 1:500

TYTUŁ RYSUNKU: Badania geologiczne w obrębie działki nr 178
NUMER RYS.: 20004-UZG-02-ARK09

FAZA: UZG NR ARCHIW.: 20004 WERSJA: 2 DATA: 06.2022

	IMIĘ I NAZWIŚKO	SPECJALNOŚĆ	NR UPR.	PODPIS
PROJEKTANT	mgr inż. Dominik Skupień	instalacyjna sanitarna/gazowa	MAP/0698/PBS/21	
SPRAWDZAJĄCY	mgr inż. Joanna Białek	instalacyjna sanitarna/gazowa	MAP/0664/PBS/21	
OPRACOWAŁ	mgr inż. Szymon Zajczkowski	instalacyjna sanitarna/gazowa	-	