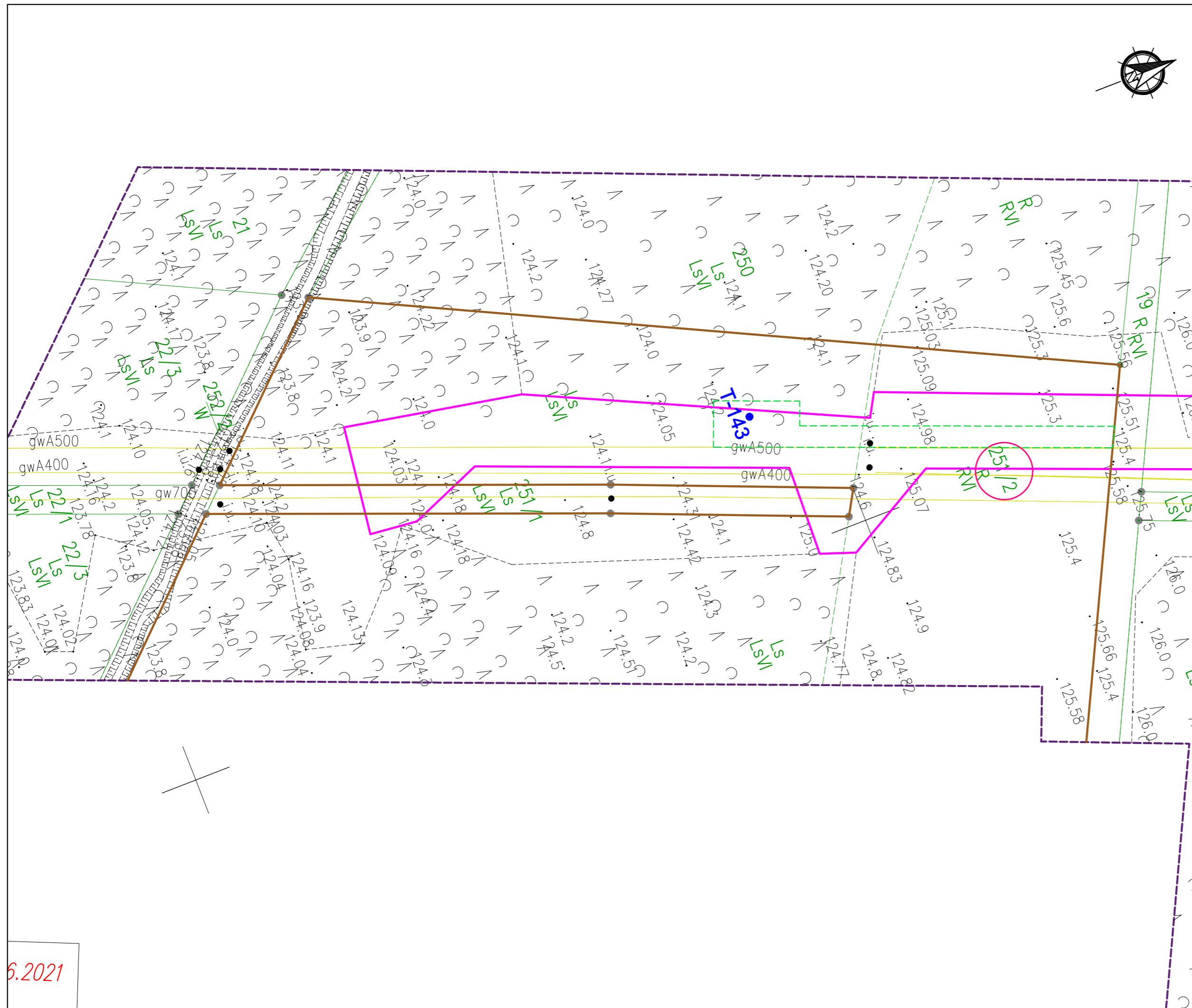
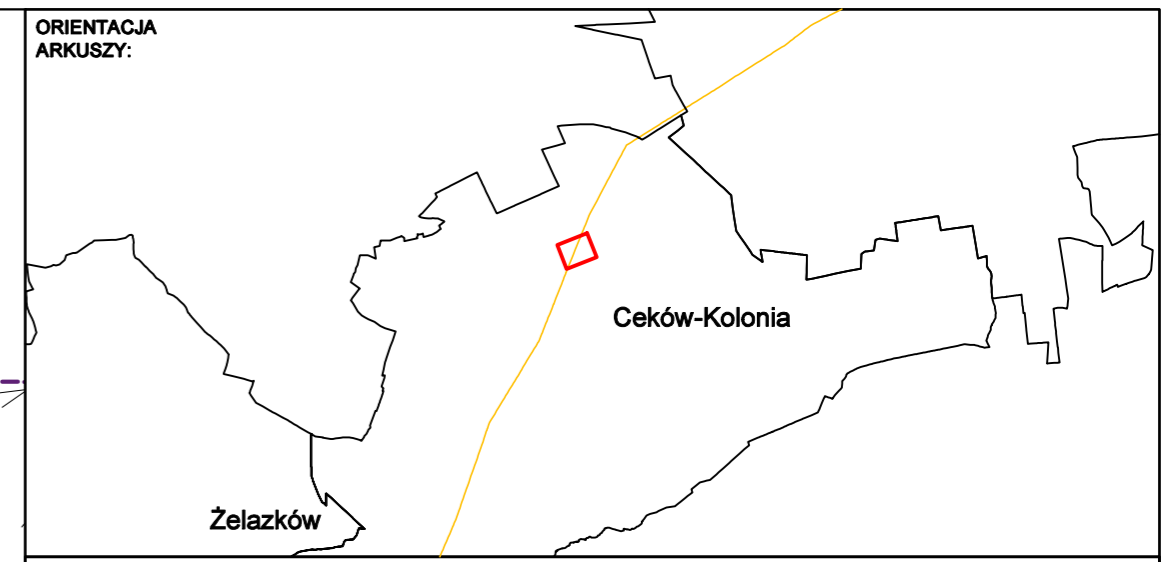
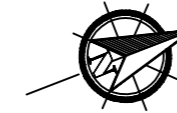


ORIENTACJA
ARKUSZY:



LEGENDA:

- Orientacyjny zakres pasa montażowego
- gwD500/gw500 Istniejący gazociąg wysokiego ciśnienia DN500
- Trasa projektowanego gazociągu wysokiego ciśnienia DN500/MOP 5,4 MPa - przebieg orientacyjny
- - - Projektowana strefa kontrolowana 8m (po 4m na stronę od osi gazociągu) - przebieg orientacyjny
- 762/6 Numer działki objętej wnioskiem
- Orientacyjne wskazanie miejsca wykonania badań geologicznych
- Granice terenu objętego wnioskiem
- Granice nieruchomości
- - - Linia określająca zakres aktualizacji mapy
- T-41 Numer projektowanego otworu geologicznego



NAZWA INWESTYCJI	Budowa związana z przebudową odcinków gazociągu DN500 Odolanów – Adamów	SKALA	1:500
TYTUŁ RYSUNKU:	Badania geologiczne w obrębie działki nr 251/2	NUMER RYS.	20004-UZG-02-ARK07
FAZA	UZG	NR ARCHIW.	20004
		WERSJA	2
		DATA	06.2022

	IMIĘ I NAZWISKO	SPECJALNOŚĆ	NR UPR.	PODPIS
PROJEKTANT	mgr inż. Dominik Skupień	instalacyjna sanitarna/gazowa	MAP/0698/PBS/21	
SPRAWDZAJĄCY	mgr inż. Joanna Białek	instalacyjna sanitarna/gazowa	MAP/0664/PBS/21	
OPRACOWAŁ	mgr inż. Szymon Zajęczkowski	instalacyjna sanitarna/gazowa	-	

6.2021