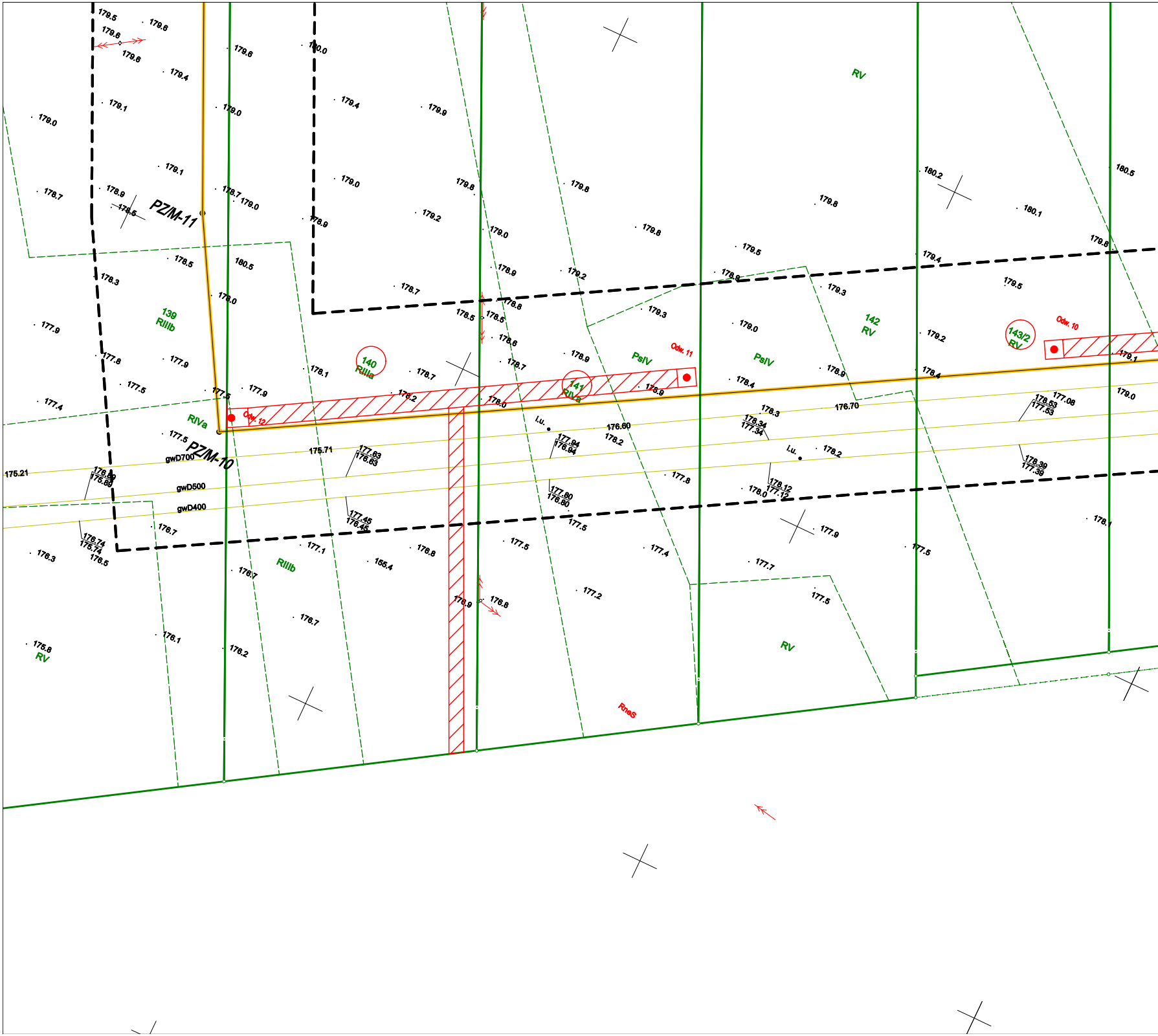
PZM-11
PZM-10
139
RIIIb
140
RIIIa
141
RIVa
142
RV
143/2
RV
RIVa
PsIV
PsIV
RIIIb
RV
RV
RV
RnoS
Odw. 10
Odw. 11
Odw. 12
gwD700
gwD500
gwD400
l.u.
l.u.
175.21
175.71
176.60
176.70

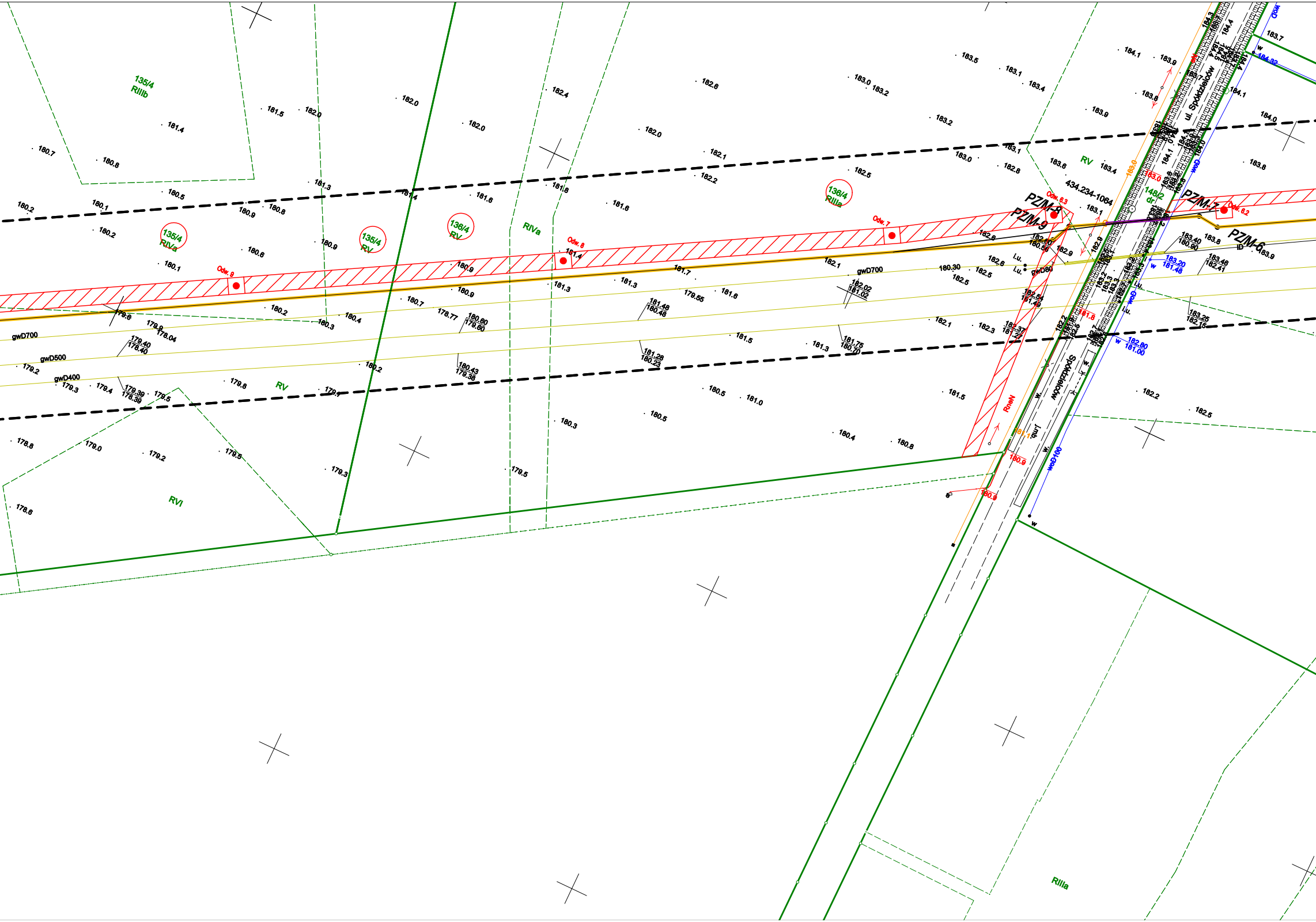
135/4
RIIIb
135/4
RIVa
135/4
RV
136/4
RV
136/4
RIIIa
RIVa
RV
RV
RVI
RIIIa
148/2
dr
PZM-6
PZM-7
PZM-8
PZM-9
Odw. 6
Odw. 7
Odw. 8
Odw. 6.2
Odw. 6.3
gwD700
gwD700
gwD500
gwD400
gwD80
ul. Spółdzielców
Spółdzielców
434.234-1064
RnN
woD
woD100
l.u.

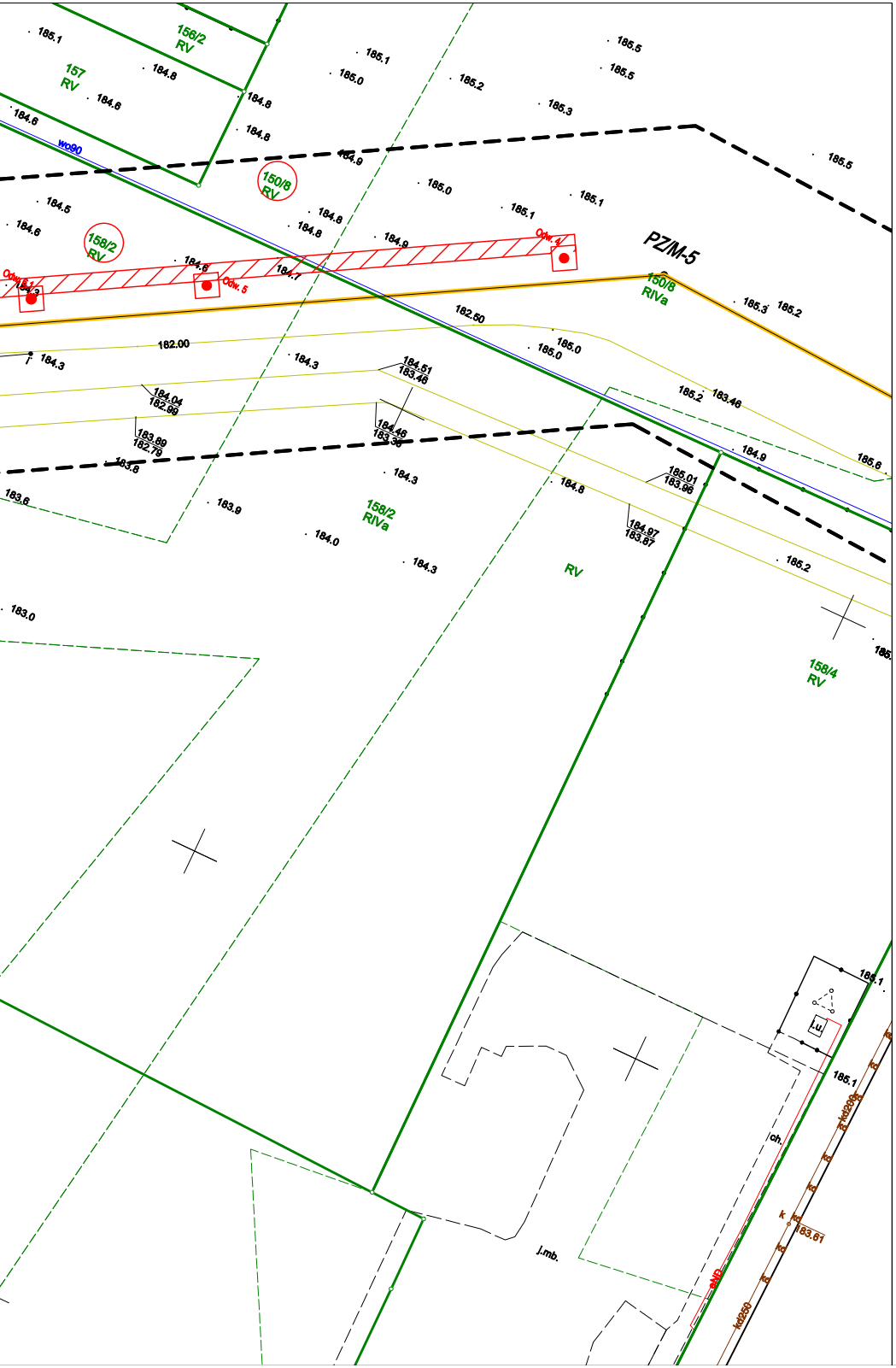
156/2
RV
157
RV
wo90
150/8
RV
158/2
RV
Odw. 4
Odw. 5
Odw. 3
PZM-5
150/8
RIVa
158/2
RIVa
RV
158/4
RV
182.00
182.50
184.51
183.48
184.04
182.89
183.89
182.79
184.46
183.39
185.01
183.96
184.97
183.87
183.46
ch.
J.mb.
kd250
183.61

MAPA DO CELÓW PROJEKTOWYCH

SKALA 1:1000

Arkusz nr 1

Województwo: **wielkopolskie**
Powiat: **turecki**
Nazwa jedn. ewid.: **Malanów**
Identyfikator jedn. ewid.: **302705_2**

Nazwa obr. ewid.: **Malanów**
Identyfikator obr. ewid.: **302705_2.0010**
Miejscowość: **Malanów**

Nazwa obr. ewid.: **Grąbków**
Identyfikator obr. ewid.: **302705_2.0008**
Miejscowość: **Grąbków**

Sekcje: **6.167.24.07.4; 08.1; 08.3**

Układ współrzędnych płaskich prostokątnych: **2000_18**
Układ wysokości: **PL-KRON86-NH**

zasięg zlecenia: — — — — —

Stan aktualny na dzień: 12.03.2021

Kolorem czerwonym zaznaczono punkty osnowy geodezyjnej, które podlegają ochronie. Zgodnie z art. 48 pkt 3 ustawy z dnia 17 maja 1989 r. Prawo geodezyjne i kartograficzne (Dz.U. z 2010 r., Nr 193, poz. 1287 ze zm.), kto (...) niszczy, uszkadza i przemieszcza znaki geodezyjne (...) podlega karze grzywny\"

Mapa do celów projektowych została wykonana bez ustaleń obciążeń gruntowych.

Nie wyklucza się istnienia w terenie innych nie wykazanych na niniejszej mapie rządzeń podziemnych, które nie były zgłoszone do inwentaryzacji lub o których brak jest informacji w instytucjach branżowych.

Szkic przeglądowy arkuszy:

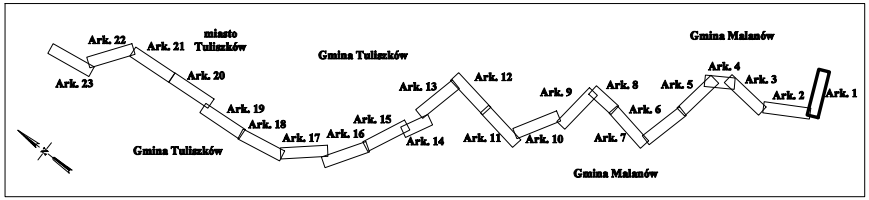
Ark. 22
Ark. 21
miasto Tuliszków
Ark. 23
Ark. 20
Gmina Tuliszków
Ark. 19
Ark. 18
Ark. 17
Ark. 16
Ark. 15
Ark. 14
Ark. 13
Ark. 12
Ark. 11
Ark. 10
Ark. 9
Ark. 8
Ark. 7
Ark. 6
Ark. 5
Ark. 4
Ark. 3
Ark. 2
Ark. 1
Gmina Tuliszków
Gmina Malanów
Gmina Malanów

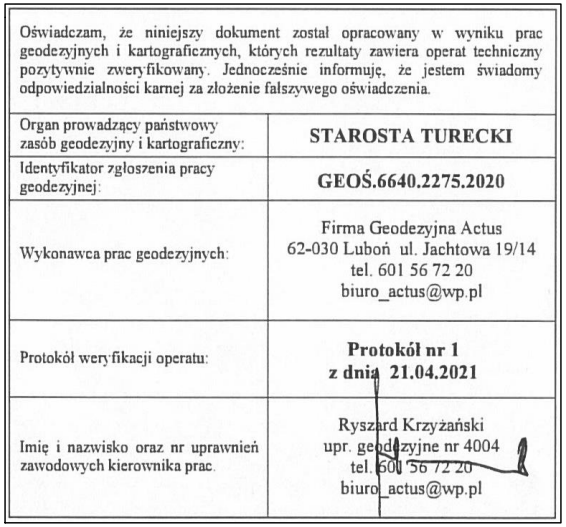

Oświadczam, że niniejszy dokument został opracowany w wyniku prac geodezyjnych i kartograficznych, których rezultaty zawiera operat techniczny pozytywnie zweryfikowany. Jednocześnie informuję, że jestem świadomy odpowiedzialności karnej za złożenie fałszywego oświadczenia.

Organ prowadzący państwowy zasób geodezyjny i kartograficzny:	**STAROSTA TURECKI**
Identyfikator zgłoszenia pracy geodezyjnej:	**GEOŚ.6640.2275.2020**
Wykonawca prac geodezyjnych:	Firma Geodezyjna Actus 62-030 Luboń ul. Jachtowa 19/14 tel. 601 56 72 20 biuro_actus@wp.pl
Protokół weryfikacji operatu:	**Protokół nr 1** **z dnia 21.04.2021**
Imię i nazwisko oraz nr uprawnień zawodowych kierownika prac.	Ryszard Krzyżański upr. geodezyjne nr 4004 tel. 601 56 72 20 biuro_actus@wp.pl

Projektował
Opracował
Zadanie:
Format A3+

LEGENDA:

―	**Projektowany gazociąg w/c DN200 MOP 6,3 MPa**
○ PZ/M-1	**Punkty załamania projektowanej osi gazociągu w/c DN200 MOP 6,3 MPa**
▨	**Droga dojazdowa do odwiertów - szer. ok 4m**
●	**Lokalizacja odwiertu geologicznego wraz z terenem do zajęcia**
158/2	**Numer działki objętej wnioskiem**

Imię i Nazwisko	*Specjalność / zakres*	*Nr upr.*	*Data*	*Podpis*
mgr inż. Joanna Wicorek	*instalacyjna / sieci, instalacje i urządzenia cieplne, wentylacyjne, gazowe, wodociągowe i kanalizacyjne*	*WKP/0422/ PWOS/15*	*10/2021*	
mgr inż. Katarzyna Michalik	----	----	*10/2021*	

PROMAL
spółka z ograniczoną odpowiedzialnością
spółka komandytowa

62-081 Przeźmierowo ul. Lotnicza 61 tel. (61) 8401608 fax (61) 8551317 NIP 781-190-20-36 REGON 302857592

Budowa gazociągu Malanów-Konin wraz z infrastrukturą niezbędną do jego obsługi na terenie województwa wielkopolskiego - odcinek Malanów-Tuliszków

Tytuł rysunku: *Projekt zagospodarowania terenu*	*Nr rysunku* *MAL-LIN-PZT-01*	*Stadium* *PB*