

Poświadczenie dotyczy obszaru objętego zakresem opracowania znajdującego się na terenach kolejowych

Arkusz mapy : 4c

DER: N 17 I – 6511 – 576 / 11
Województwo: wielkopolskie
Powiat: rawicki, leszczyński
Gmina: Bojanowo, Rydzyna
Obręb: Gołaszyn, Rojęczyn
Km: 77.9 – 78.8
Linia: Wrocław – Poznań
Granica terenów P.K.P. :

Nie wyklucza się istnienia w terenie innych nie wykazanych na niniejszej mapie urządzeń podziemnych, które nie były zgłoszone do inwentaryzacji lub o których brak jest informacji w instytucjach branżowych

MAPA ZASADNICZA

skala 1:500

REPRODUKCJA WZBRONIONA

KADEX Geodezja POLSKA Sp. z o.o.
ul. Jackowskiego 9/3, 60-508 Poznań
tel. (61) 652 22 22, fax (61) 662 88 82
NIP 781-185-79-91 REGON 301607924
②

mgr inż. Łukasz Filipowski
GEODETA UPRAWNIONY
nr uprawnień zawodowych GGK 19030
tel. 61 652 22 22, kom 501 721 004
e-mail: lukasz.filipowski@kadex.poznan.pl

Stan aktualny na dzień: 09. 01. 2012 r.

P K P S.A.
Oddział Gospodarowania Nieruchomościami w Poznaniu
Wydział Geodezji i Regulowania Stanów Prawnych Nieruchomości

W obszarze oznaczonym linią . . . . dokonano w terenie aktualizacji treści kolejowej mapy sytuacyjno–wysokościowej. Dokumenty z pomiaru uzupełniającego przyjęto do zasobu w dniu: . . 2012 -07- 2 2 . . i zaewidencjonowano pod nr N 17 I – 6511 – 576 / 11

Niniejsza mapa może służyć do celów projektowych

Poznań, dnia . . 2012 -07- 2 2 . . . .

GEODETA UPRAWNIONY
mgr inż. Zbigniew Bielkowski
nr upraw. zawod. 9101

NACZELNIK
Wydziału Geodezji i Regulowania Stanów Prawnych Nieruchomości
inż. Iwona Ślaskiewicz

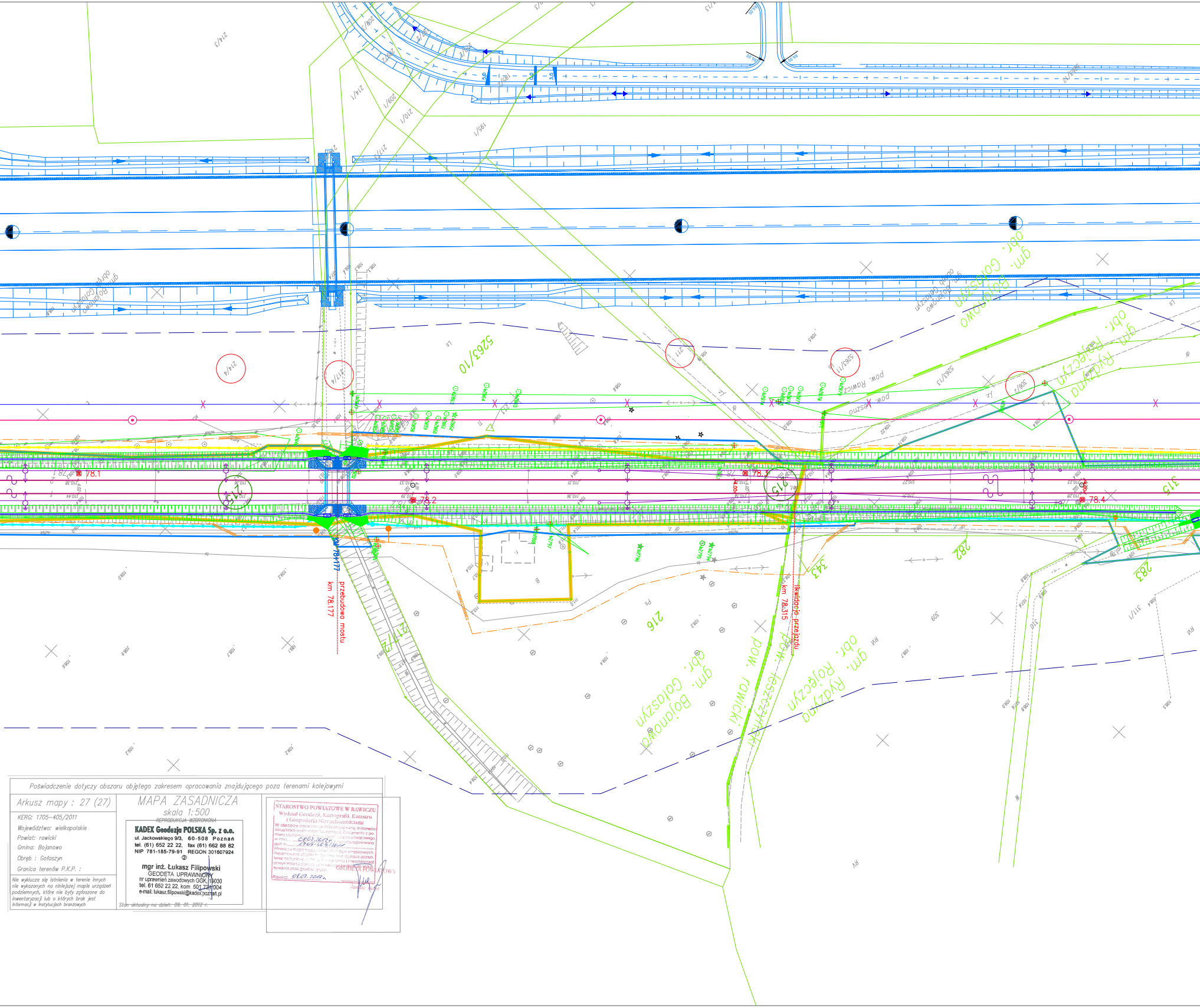

Poświadczenie dotyczy obszaru objętego zakresem opracowania znajdującego poza terenami kolejowymi

Arkusz mapy : 27 (27)

KERG: 1705-405/2011
Województwo: wielkopolskie
Powiat: rawicki
Gmina: Bojanowo
Obręb : Gołaszyn
Granica terenów P.K.P. :

Nie wyklucza się istnienia w terenie innych nie wykazanych na niniejszej mapie urządzeń podziemnych, które nie były zgłoszone do inwentaryzacji lub o których brak jest informacji w instytucjach branżowych

MAPA ZASADNICZA

skala 1:500

REPRODUKCJA WZBRONIONA

KADEX Geodezja POLSKA Sp. z o.o.
ul. Jackowskiego 9/3, 60-508 Poznań
tel. (61) 652 22 22, fax (61) 662 88 82
NIP 781-185-79-91 REGON 301607924

②

mgr inż. Łukasz Filipowski
GEODETA UPRAWNIONY
nr uprawnień zawodowych GGK, 19030
tel. 61 652 22 22, kom. 501 721 004
e-mail: lukasz.filipowski@kadex.poznan.pl

Stan aktualny na dzień: 09. 01. 2012 r.

STAROSTWO POWIATOWE W RAWICZU
Wydział Geodezji, Kartografii, Katastru
i Gospodarki Nieruchomościami
W obszarze oznaczonym linią przerywaną dokonano aktualizacji treści mapy zasadniczej. Dokumenty z pomiaru uzupełniającego przyjęto do zasobu powiatowego
w dniu 08.02.2012 r. i zaewidencjonowano
pod nr 1705-405/2011
Niniejsza mapa może służyć do celów projektowych. Projektowane obiekty na obszarze wymagającym pozwolenia na budowę [illegible] wytyczenia i inwentaryzacji powykonawczej przez [illegible] uprawnionego do wykonywania prac geodezyjnych.
GEODETA POWIATOWY
Rawicz, 08.02.2012 r.
Janusz [illegible]

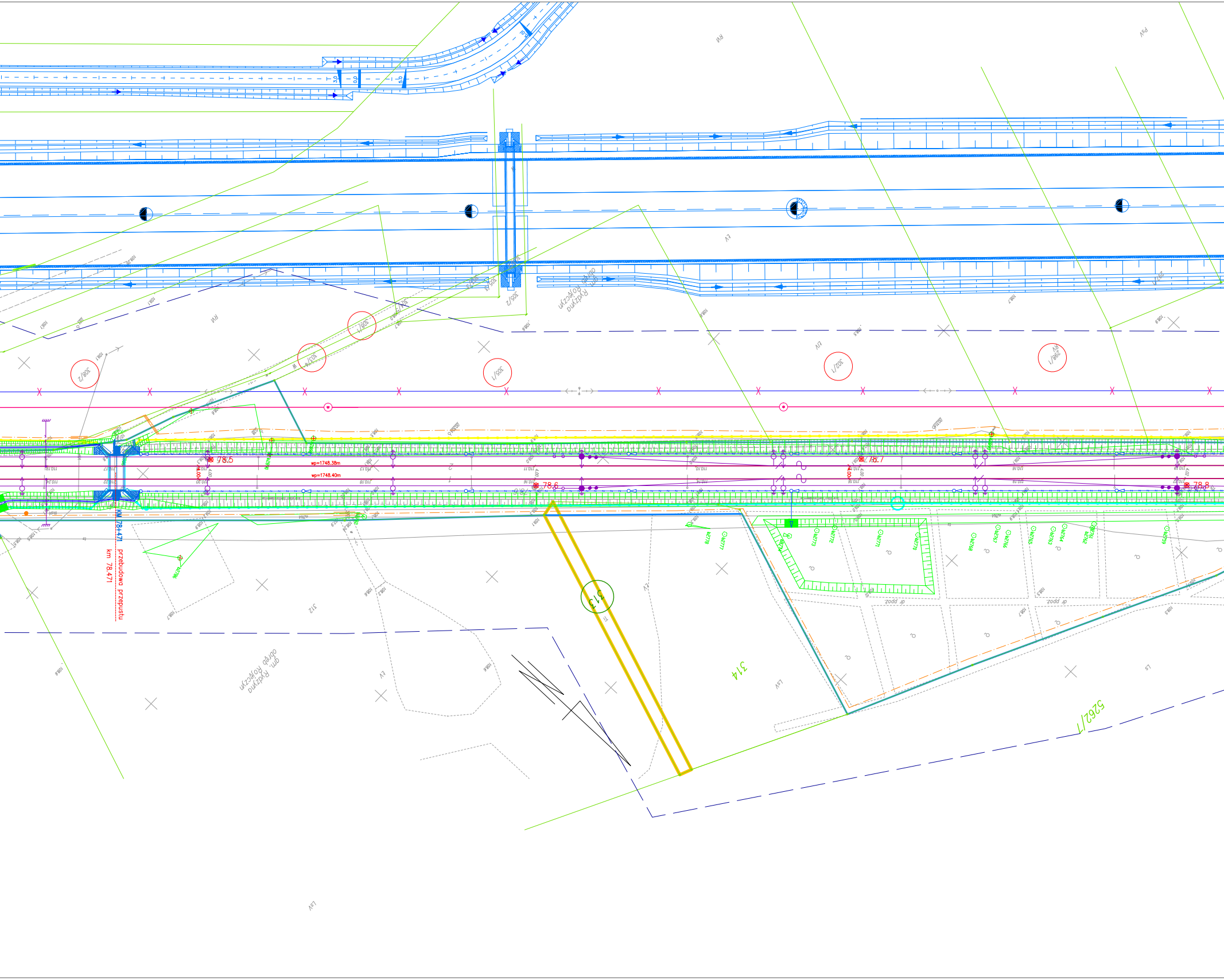

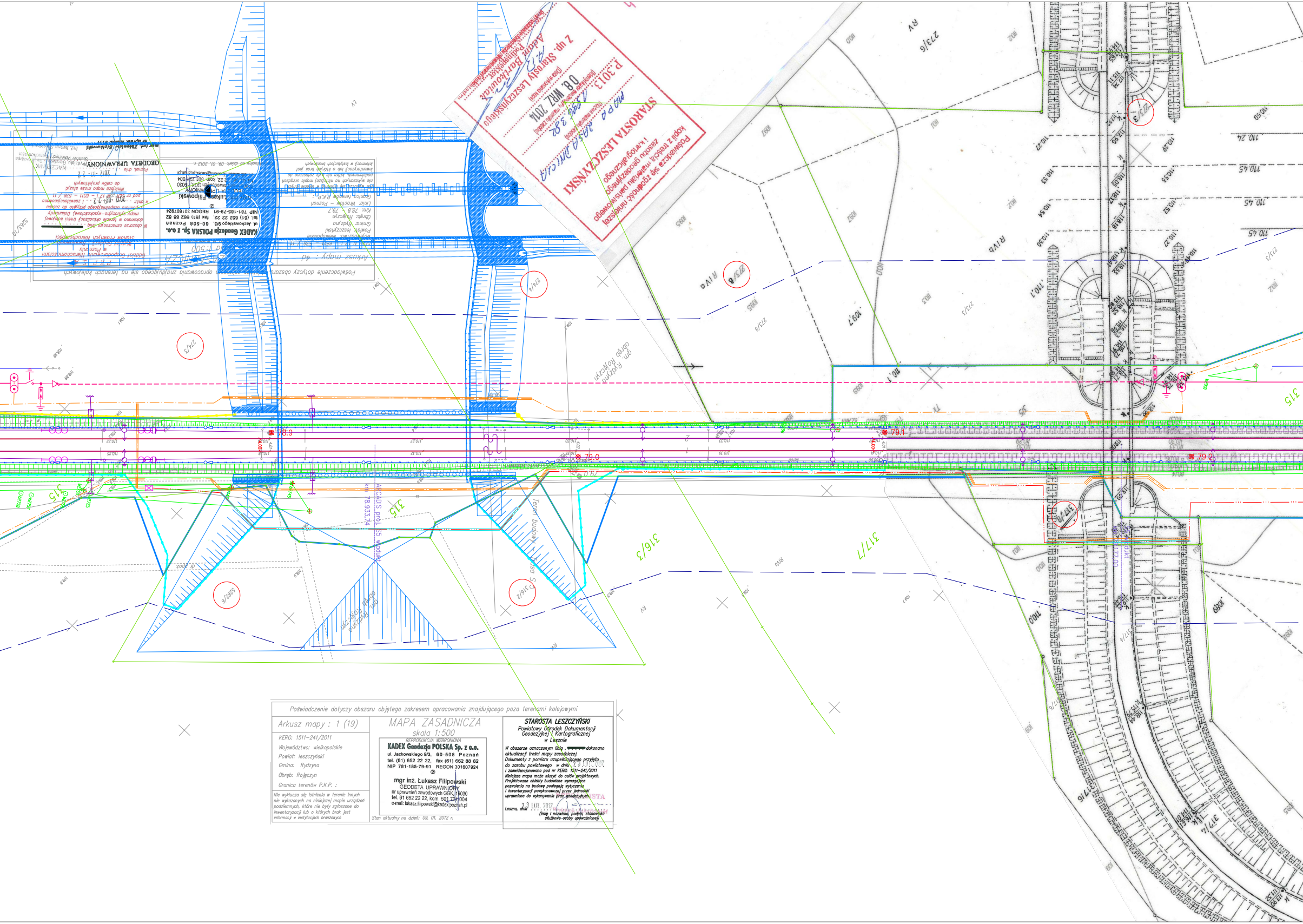

Poświadczenie dotyczy obszaru objętego zakresem opracowania znajdującego poza terenami kolejowymi

Arkusz mapy : 1 (19)

KERG: 1511–241/2011
Województwo: wielkopolskie
Powiat: leszczyński
Gmina: Rydzyna
Obręb: Rojęczyn
Granica terenów P.K.P. :

Nie wyklucza się istnienia w terenie innych nie wykazanych na niniejszej mapie urządzeń podziemnych, które nie były zgłoszone do inwentaryzacji lub o których brak jest informacji w instytucjach branżowych

MAPA ZASADNICZA
skala 1:500

REPRODUKCJA WZBRONIONA
KADEX Geodezja POLSKA Sp. z o.o.
ul. Jackowskiego 9/3, 60-508 Poznań
tel. (61) 652 22 22, fax (61) 662 88 82
NIP 781-185-79-91 REGON 301607924
②
mgr inż. Łukasz Filipowski
GEODETA UPRAWNIONY
nr uprawnień zawodowych GGK, 19030
tel. 61 652 22 22, kom. 501 721 004
e-mail: lukasz.filipowski@kadex.poznan.pl

Stan aktualny na dzień: 09. 01. 2012 r.

STAROSTA LESZCZYŃSKI
Powiatowy Ośrodek Dokumentacji
Geodezyjnej i Kartograficznej
w Lesznie

W obszarze oznaczonym linią . . . — dokonano aktualizacji treści mapy zasadniczej.
Dokumenty z pomiaru uzupełniającego przyjęto do zasobu powiatowego w dniu 23 LUT. 2012
i zaewidencjonowano pod nr KERG: 1511–241/2011
Niniejsza mapa może służyć do celów projektowych.
Projektowane obiekty budowlane wymagające pozwolenia na budowę podlegają wytyczeniu i inwentaryzacji powykonawczej przez jednostki uprawnione do wykonywania prac geodezyjnych.

Leszno, dnia 23 LUT. 2012
(imię i nazwisko, podpis, stanowisko służbowe osoby upoważnionej)

Poświadczenie dotyczy obszaru objętego zakresem opracowania znajdującego się na terenach kolejowych

Arkusz mapy : 4d

Województwo: wielkopolskie
Powiat: leszczyński
Gmina: Rydzyna
Obręb: Rojęczyn
Km: 78.8 – 79.7
Linia: Wrocław – Poznań
Granica terenów P.K.P. :

Nie wyklucza się istnienia w terenie innych nie wykazanych na niniejszej mapie urządzeń podziemnych, które nie były zgłoszone do inwentaryzacji lub o których brak jest informacji w instytucjach branżowych

MAPA ZASADNICZA
skala 1:500

KADEX Geodezja POLSKA Sp. z o.o.
ul. Jackowskiego 9/3, 60-508 Poznań
tel. (61) 652 22 22, fax (61) 662 88 82
NIP 781-185-79-91 REGON 301607924
②
mgr inż. Łukasz Filipowski
GEODETA UPRAWNIONY
nr uprawnień zawodowych GGK, 19030
tel. 61 652 22 22, kom. 501 721 004
e-mail: lukasz.filipowski@kadex.poznan.pl

Stan aktualny na dzień: 09. 01. 2012 r.

P K P S. A.
Oddział Gospodarowania Nieruchomościami
w Poznaniu
Wydział Geodezji i Regulowania
Stanów Prawnych Nieruchomości

W obszarze oznaczonym linią . . . — dokonano w terenie aktualizacji treści kolejowej mapy sytuacyjno–wysokościowej. Dokumenty z pomiaru uzupełniającego przyjęto do zasobu w dniu: 2012 -02- 22 i zaewidencjonowano pod nr 17 I – 6511 – 576 / 11
Niniejsza mapa może służyć do celów projektowych

Poznań, dnia 2012 -02- 22

GEODETA UPRAWNIONY
mgr inż. Zbigniew Bielkowski
Nr upraw. zawod. 9101

NACZELNIK
Wydziału Geodezji i Regulowania
Stanów Prawnych Nieruchomości
inż. Iwona

Poświadcza się zgodność niniejszej kopii z treścią materiału państwowego zasobu geodezyjnego i kartograficznego

STAROSTA LESZCZYŃSKI

MAPA ZASADNICZA
(Nazwa materiału zasobu)

P.3013. 1996.382
(Identyfikator ewidencyjny materiału zasobu)

08. WRZ. 2014
(Data wykonania kopii)

Z up. Starosty Leszczyńskiego
Adam Bartkowiak
Podinspektor
A.B.

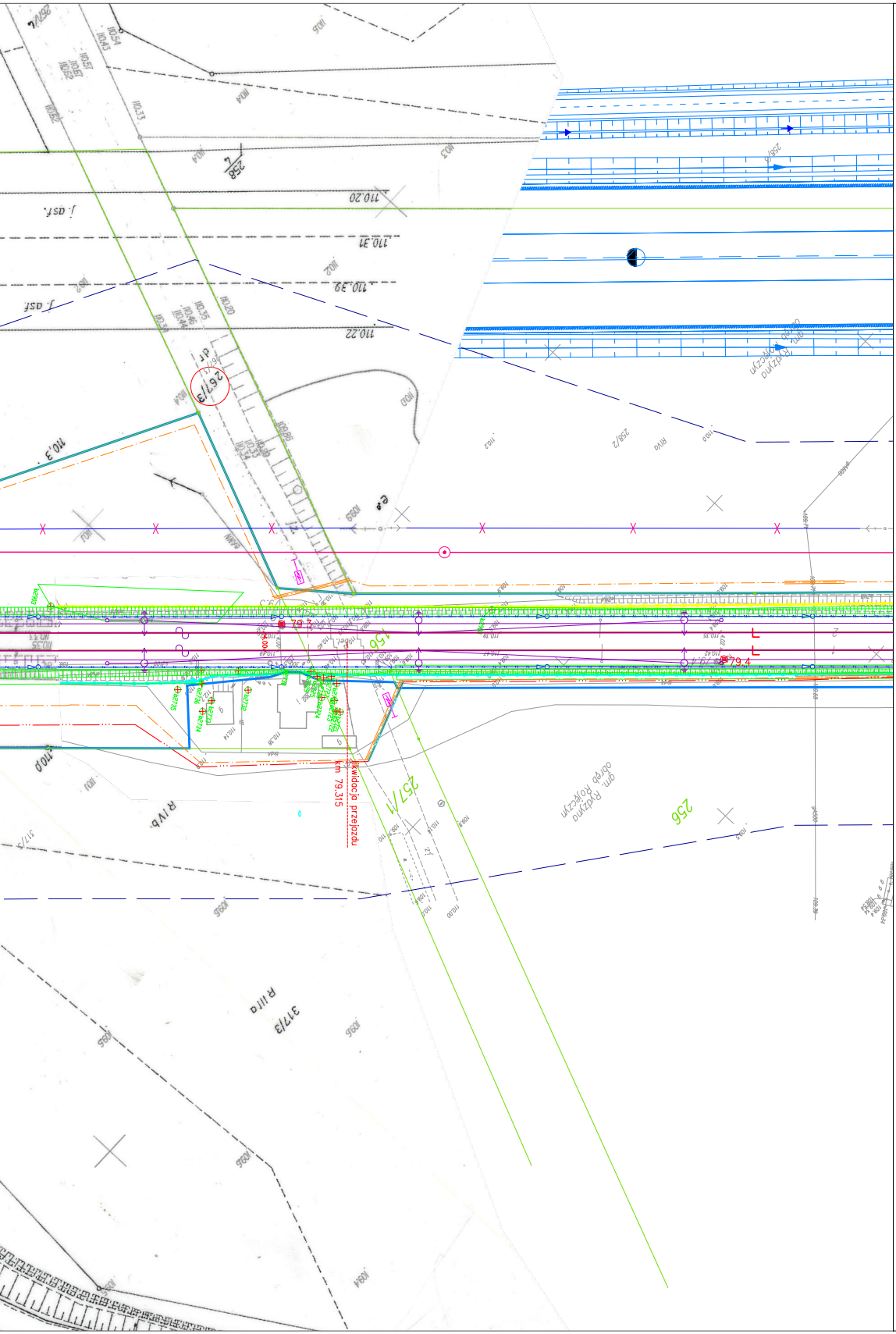

LEGENDA

- linie rozgraniczające
- granica terenu PKP – działki we własności bądź użytkowaniu wieczystym PKP S.A.
- granice działek
- granica obrębu
- zakres aktualizacji mapy

217	numery działek PKP
340	numery działek objęte decyzją o lokalizacji infrastruktury w pasie drogowym
316	numery działek we wspólnym podziale E59–S5
224	pozostałe działki objęte liniami rozgraniczającymi teren
353	pozostałe numery działek

Linie, węzły i stacje kolejowe

- projektowane tory
- projektowane wkładki przyszynowe
- projektowany rozjazd
- istniejący tor/rozjazd do demontażu
- istniejący tor/rozjazd pozostający
- projektowany łuk
- projektowana krzywa przejściowa
- projektowany kozioł oporowy
- szerokość projektowanych międzytorzy
- regulacja w planie i profilu
- regulacja w profilu
- regulacja w planie
- projektowane rowy i skarpy
- istniejące rowy i skarpy
- projektowane osadniki piasku, studnie i odszlamiacze na zakończeniach rowów
- separator

Elektroenergetyka

- demontaż istniejących kabli elekroenergetycznych
- projektowane kable elektroenergetyczne (siłowe i oświetleniowe)
- projektowane kable elektroenergetyczne (ogrzewanie rozjazdów)
- projektowane kable elektroenergetyczne (sterowanie odłącznikami sieci trakcyjnej)
- projektowane kable elektroenergetyczne w rurze osłonowej
- projektowany słup z pojedynczą oprawą sodową
- projektowana wolnostojąca szafa rozdzielcza

Linia potrzeb nietrakcyjnych

- projektowana linia napowietrzna sn – lpn
- projektowana linia kablowa sn – lpn
- projektowana linia kablowa sn w rurze ochronnej – lpn
- istniejąca linia napowietrzna sn – lpn przeznaczona do demontażu
- słup przelotowy
- słup odporowo narożny bliźniaczy
- słup odporowy rozłącznikowy
- słup krańcowy bliźniaczy głowicowy
- stacja transformatorowa kontenerowa w obudowie betonowej
- stacja transformatorowa słupowa krańcowa
- stacja transformatorowa słupowa przelotowa

Sieć trakcyjna

- istniejący słup trakcyjny do demontażu
- bramka trakcyjna do demontażu
- projektowany słup trakcyjny
- projektowany słup trakcyjny z odciągiem
- projektowany słup trakcyjny z dwoma dciągami
- projektowana napowietrzna lina uszynienia grupowego
- projektowana sieć trakcyjna
- projektowany rozłącznik
- ogranicznik niskonapięciowy uszynienia grupowego

Przebudowa instalacji sanitarnych

- projektowane dreny ze studniami
- projektowane drenokolektory ze studniami
- projektowane kolektory ze studniami
- projektowane wodociąg ze studnią
- projektowane kanalizacja deszczowa
- projektowana kanalizacja sanitarna
- projektowana kanalizacja deszczowa tłoczna
- studnia z zasuwą kanałową
- projektowana zastawka z zasuwą kanałową
- projektowany gazociąg
- projektowany ciepłociąg

Obiekty inżynieryjne

- projektowane obiekty inżynieryjne

Konstrukcje inżynierskie

- PERON 1 – projektowane perony i pochylnie
- projektowany budynek
- projektowana ściana oporowa
- projektowany ekran akustyczny chroniący przed hałasem powyżej 5 dB
- projektowany ekran akustyczny chroniący przed hałasem poniżej 5 dB
- projektowane wygrodzenie drogi S5–tymczasowe
- projektowane wygrodzenie drogi S5–stałe

Drogi

- Nawierzchnia z kruszywa łamanego stabilizowanego mechanicznie
- Nawierzchnia asfaltowa
- Nawierzchnia z betonowej kostki brukowej
- Nawierzchnia chodnika
- Nawierzchnia wjazdu
- Pobocze
- Zatoka postojowa
- Wjazdy z kostki brukowej
- Projektowane rowy i skarpy
- Bariera ochronna

Urządzenia sterowania ruchem kolejowym

	kontener stacyjny, sbl lub przejazdowy
Tm	tarcza manewrowa karzełkowa
A	semafor stacyjny na maszcie
B	semafor stacyjny na konstrukcji wsporczej
Semafor sbl lub Sp	semafor sbl lub sygnalizator powtarzający
To, Tm	tarcza ostrzegawcza lub manewrowa na maszcie
Top	tarcza ostrzegawcza przejazdowa
	trasa magistralna kabli SRK w ziemi
	trasa magistralna kabli SRK w rurach osłonowych
	trasa magistralna kabli SRK w korytach powierzchniowych
S1	sygnalizator przejazdowy drogowy
N1	Napęd rogatkowy
PK1	Kamera CCTV
	liczniki osi

Telekomunikacja

- projektowane kable teletechniczne
- projektowane kable teletechniczne w rurze ochronnej
- projektowana teletechniczna kanalizacja kablowa
- projektowane pozostałe urządzenia teletechniczne
- demontaż istniejących linii teletechnicznych
- projektowane złącze kablowe
- projektowane kable zasilaczy trakcyjnych i kable powrotne
- projektowane kable zasilaczy trakcyjnych i kable powrotne w rurze ochronnej, typ, średnica i długość wg opisu
- elementy opracowania firmy Arcadis– projektowany przebieg drogi ekspresowej S5

Dendrologia

- drzewo liściaste przeznaczone do wycinki
- drzewo iglaste przeznaczone do wycinki
- projektowane nasadzenia

PKP POLSKIE LINIE KOLEJOWE S.A.

SYSTRA

MODERNIZACJA LINII E59
ETAP I, FAZA I – LOT B

NAZWA ZADANIA: L09 Przebudowa szlaku Bojanowo – Rydzyna od km 76,150 do km 85,824

WERSJA	OPIS WERSJI	FUNKCJA	NAZWISKO	UPRAW. PROJEKT.	DATA	PODPIS
		PROJEKTANT	mgr inż. Grzegorz Wojciechowski	148/89/UW	10.2014	
1	PZT–ZAŁĄCZNIK DO WNIOSKU O WYDANIE DECYZJI O USTALENIU LOKALIZACJI LINII KOLEJOWEJ	–	–	–	–	–
		–	–	–	–	–
		SPRAWDZAJĄCY	mgr inż. Wojciech Traczyński	WPBP/303/84	10.2014	

SKALA: 1:500

ETAP: ZAŁĄCZNIK DO WNIOSKU O WYDANIE DECYZJI O USTALENIU LOKALIZACJI LINII KOLEJOWEJ

CZĘŚĆ: PROJEKT ZAGOSPODAROWANIA TERENU

RYSUNEK NR: A526–DL–2B–L09–WNI–RYS–00002–12

NAZWA RYSUNKU: Plan sytuacyjny

TYTUŁ: Plan sytuacyjny w km 77,700 – 79,400