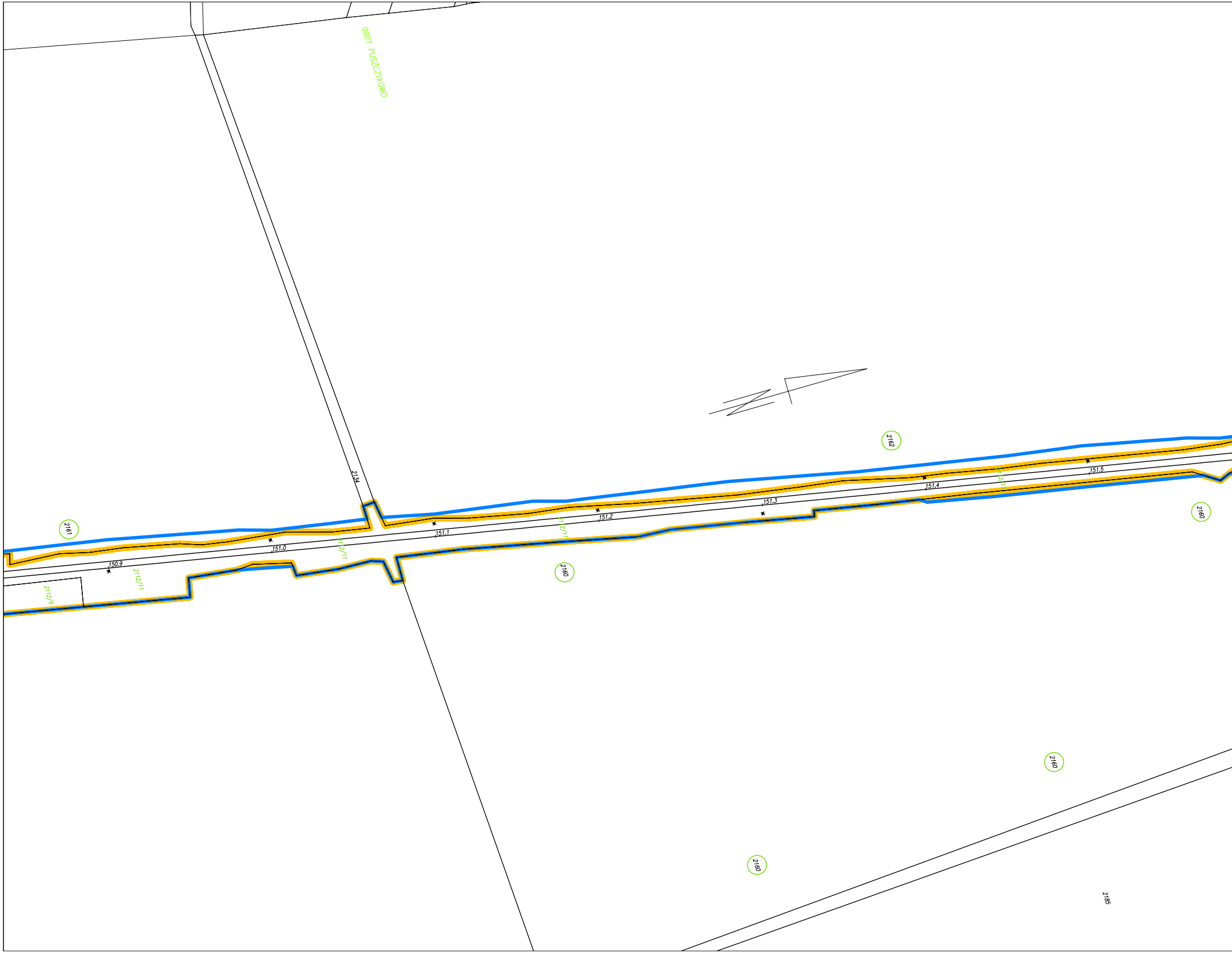
0001 PUSZCZYKOWO
2134
2162
2161
151.5
151.4
151.3
151.2
151.1
151.0
150.9
2112/11
2112/11
2112/11
2112/11
2112/11
2112/6
2160
2160
2160
2160
2185

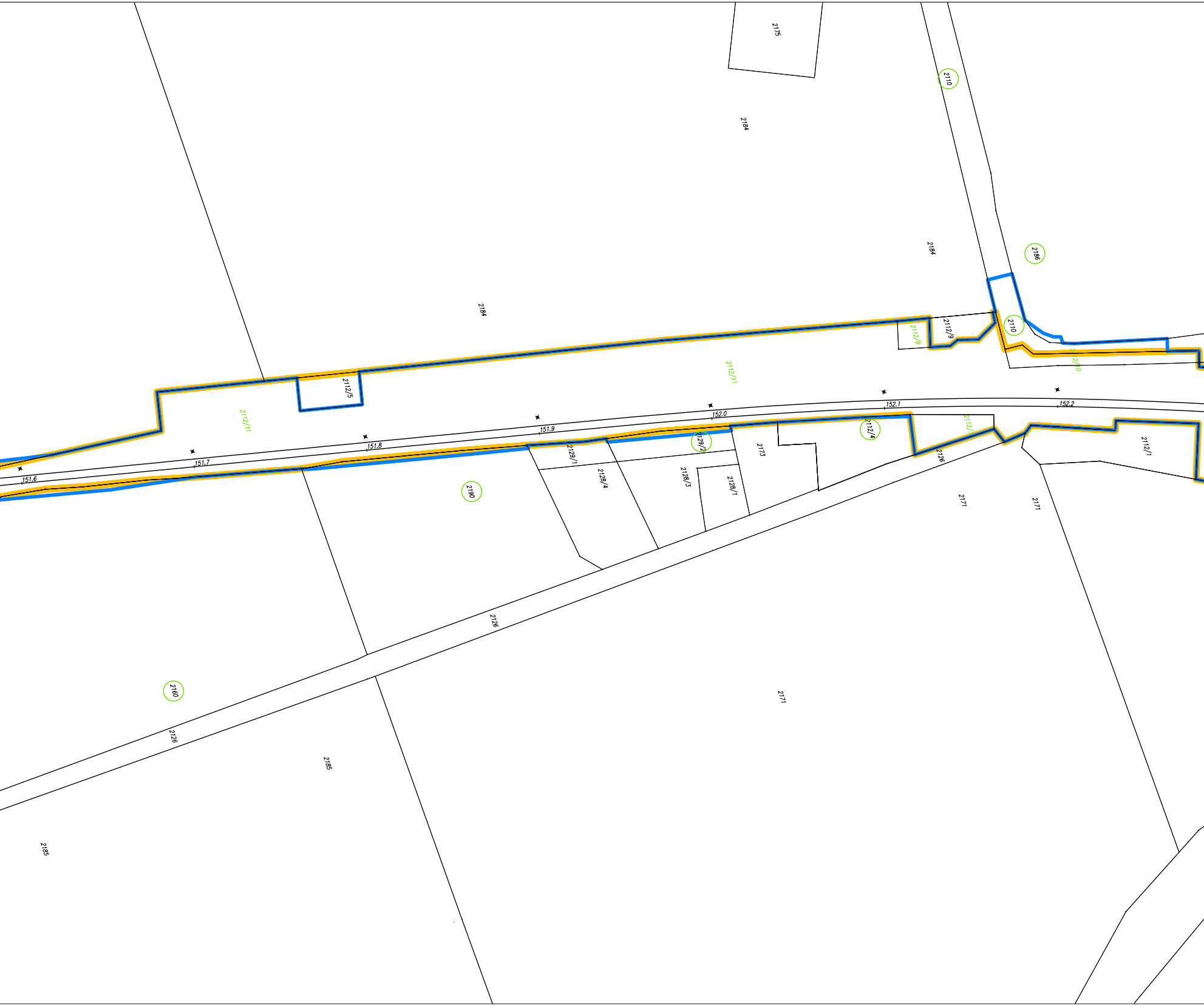
2175
2110
2184
2184
2186
2184
2112/9
2112/8
2110
2112/11
2112/10
2112/5
2112/11
152.1
152.2
152.0
151.9
151.8
151.7
151.6
2129/2
2112/4
2112/3
2112/1
2129/1
2128/4
2128/3
2128/1
2173
2126
2171
2171
2190
2126
2171
2160
2126
2185
2185

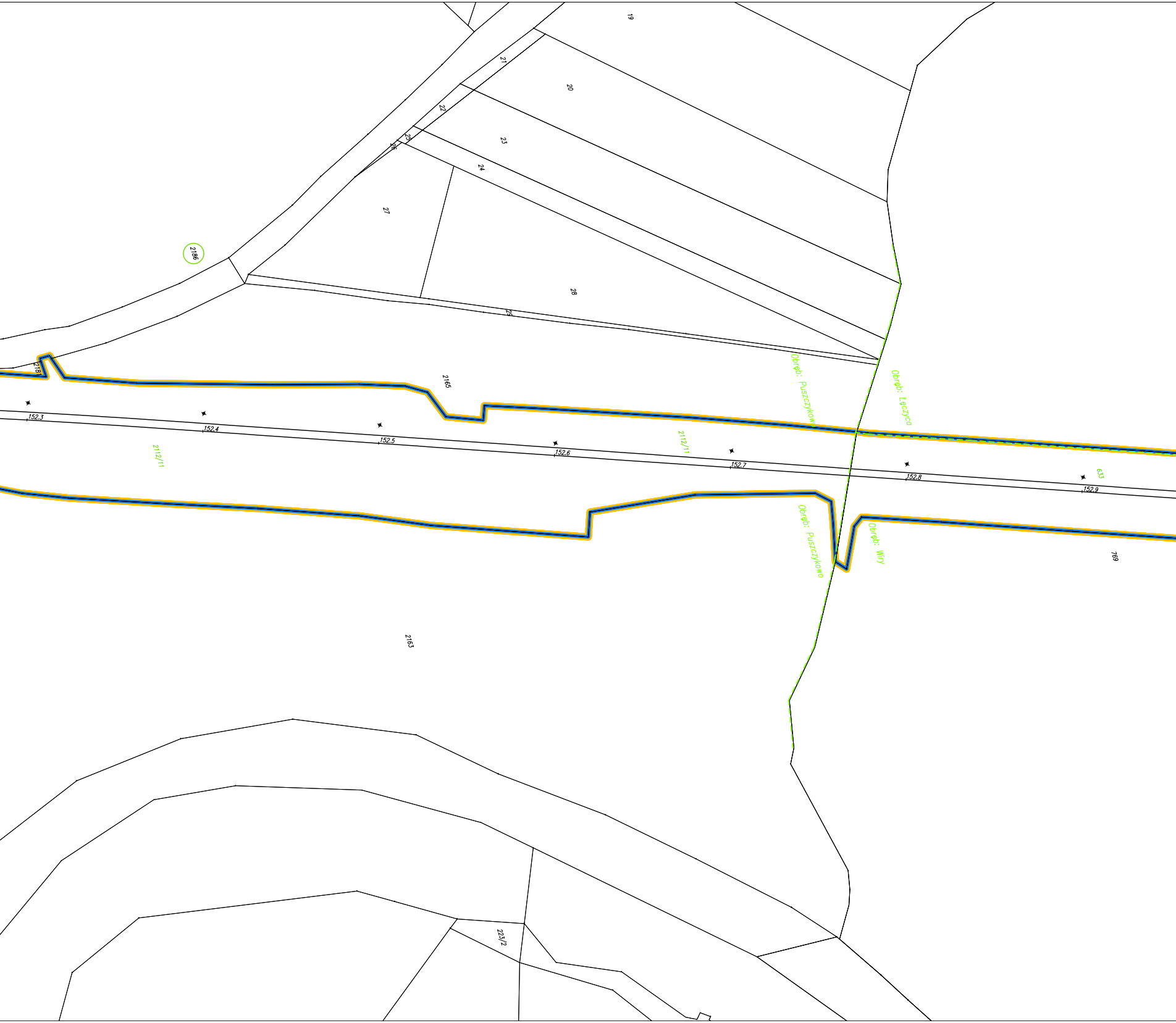
19
20
21
22
23
24
25
26
27
28
29
2186
218
2165
2112/11
2112/11
152.3
152.4
152.5
152.6
152.7
152.8
152.9
Obręb: Puszczykowo
Obręb: Łęczyca
633
Obręb: Puszczykowo
Obręb: Wiry
769
2163
223/2

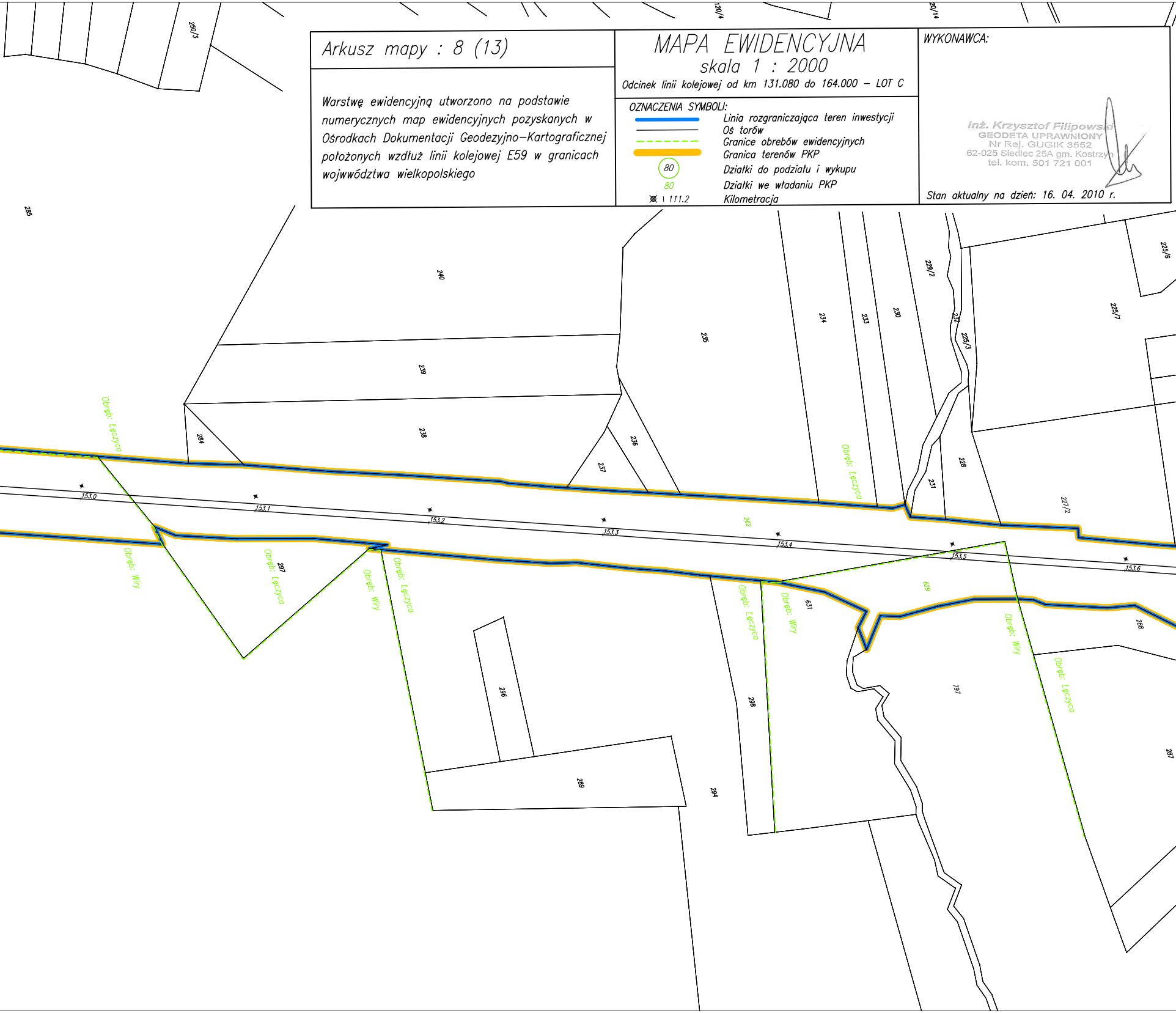
250/3
120/4
20/14
285
240
239
238
284
237
236
235
234
233
230
229/2
232
225/3
231
228
225/6
225/7
227/2
Obręb: Łęczyca
153.0
153.1
153.2
153.3
153.4
153.5
153.6
262
Obręb: Wiry
297
Obręb: Łęczyca
Obręb: Wiry
Obręb: Łęczyca
296
289
294
298
Obręb: Łęczyca
Obręb: Wiry
631
629
797
Obręb: Wiry
Obręb: Łęczyca
288
287

Arkusz mapy : 8 (13)

Warstwę ewidencyjną utworzono na podstawie numerycznych map ewidencyjnych pozyskanych w Ośrodkach Dokumentacji Geodezyjno–Kartograficznej położonych wzdłuż linii kolejowej E59 w granicach wojwwództwa wielkopolskiego

MAPA EWIDENCYJNA

skala 1 : 2000

Odcinek linii kolejowej od km 131.080 do 164.000 – LOT C

OZNACZENIA SYMBOLI:

━	Linia rozgraniczająca teren inwestycji
─	Oś torów
- - -	Granice obrebów ewidencyjnych
━	Granica terenów PKP
(80)	Działki do podziału i wykupu
80	Działki we władaniu PKP
⊠ 111.2	Kilometracja

WYKONAWCA:

inż. Krzysztof Filipowski
GEODETA UPRAWNIONY
Nr Rej. GUGIK 3552
62-025 Siedlec 25A gm. Kostrzyn
tel. kom. 501 721 001

Stan aktualny na dzień: 16. 04. 2010 r.

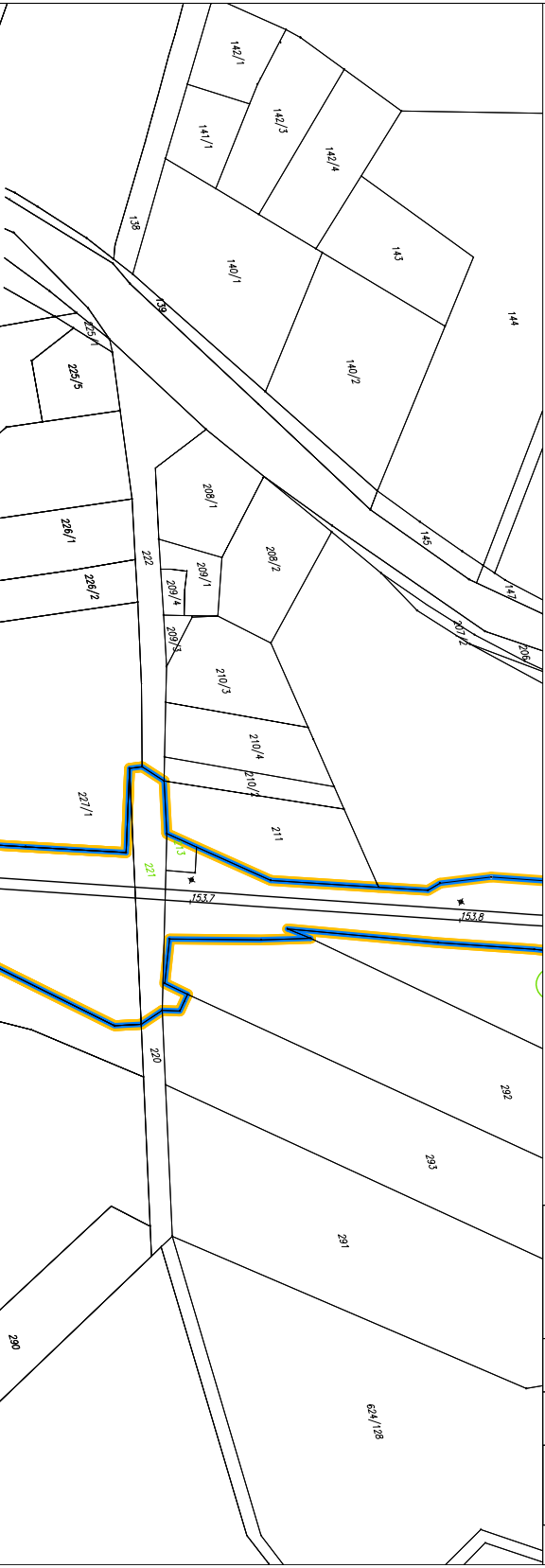
142/1
141/1
142/3
142/4
143
144
138
140/1
139
140/2
225/4
225/5
208/1
145
226/1
222
209/4
209/1
208/2
147
226/2
209/3
207/2
206
210/3
210/4
210/2
227/1
211
221
213
153,7
153,8
220
292
293
291
290
624/128

PKP POLSKIE LINIE KOLEJOWE S.A.

SYSTRA

MODERNIZACJA LINII E59
ETAP I, FAZA I – LOT C

NAZWA ZADANIA

Przebudowa odcinka Czempiń – Poznań od km 131,080 do km 163,400

ETAP

Załącznik do wniosku o wydanie decyzji o ustaleniu lokalizacji linii kolejowej

NAZWA RYSUNKU	SKALA	RYSUNEK NR
Mapa ewidencyjna	1:2000	8/13
Sporządził: mgr inż. Łukasz Filipowski	Podpis:	