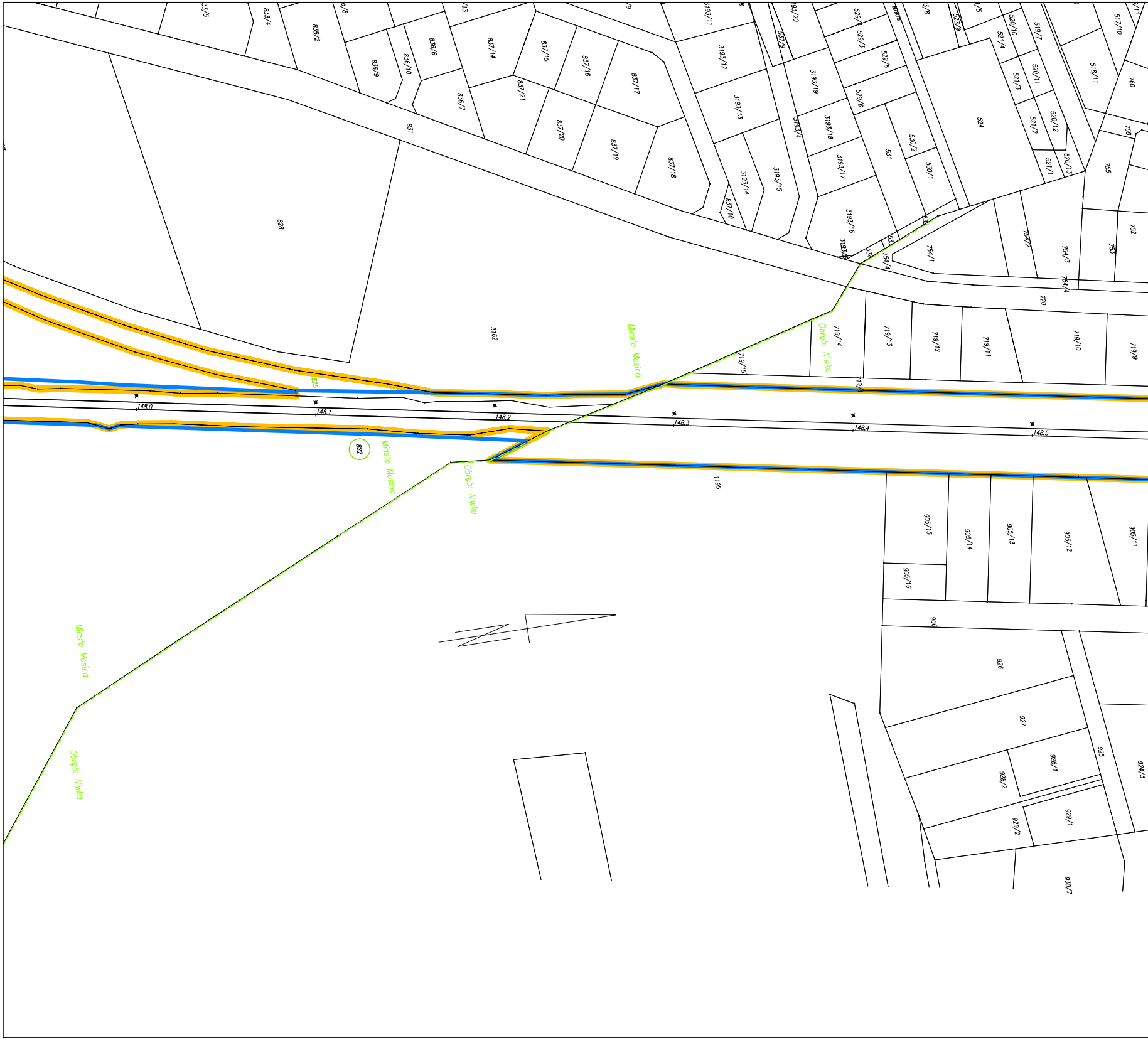
835/2
836/6
836/9
836/10
836/7
837/14
837/15
837/16
837/17
837/21
837/20
837/19
837/18
837/10
3193/11
3193/12
3193/13
3193/14
3193/15
3193/16
3193/17
3193/18
3193/19
3193/20
3193/4
529/3
529/5
529/6
530/2
530/1
531
524
521/4
521/3
521/2
521/1
520/10
520/11
520/12
520/13
519/7
518/11
517/10
760
758
755
752
753
754/1
754/2
754/3
754/4
720
828
831
3162
825
822
719/15
719/14
719/13
719/12
719/11
719/10
719/9
148.0
148.1
148.2
148.3
148.4
148.5
1195
905/15
905/16
905/14
905/13
905/12
905/11
906
926
927
928/1
928/2
925
924/3
929/1
929/2
930/7
Miasto Mosina
Obręb: Niwka

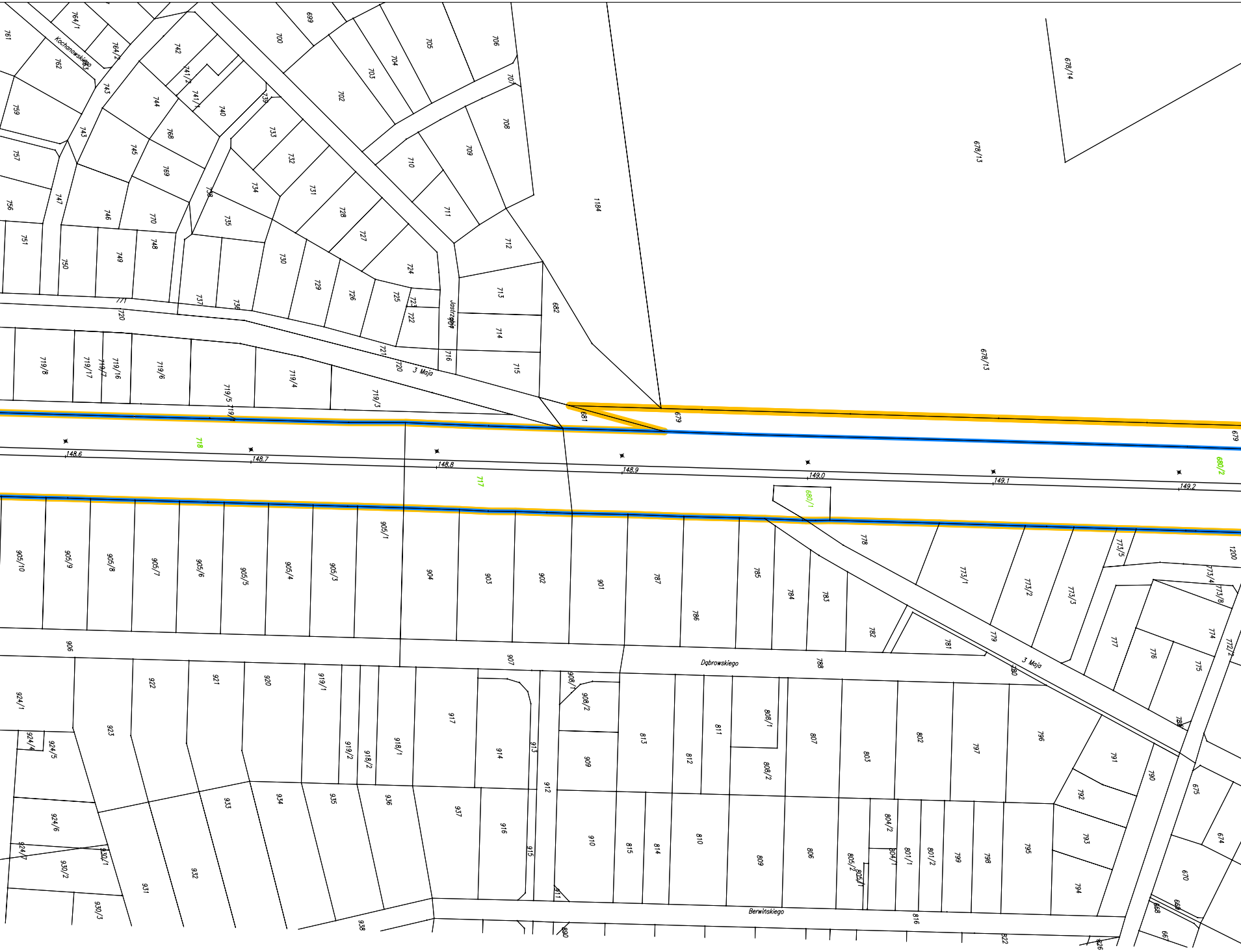
761
764/1
764/2
Kochanowskiego
762
763
699
700
705
706
742
741/2
741/1
743
744
740
739
704
703
702
707
708
678/14
759
757
756
743
745
768
769
733
732
734
731
728
727
724
710
709
711
712
678/13
1184
747
746
770
738
735
751
750
749
748
730
729
726
725
723
722
713
714
682
737
736
771
720
Jastrzębia
716
715
721
720
719/8
719/17
719/7
719/16
719/6
719/5
719/4
719/3
3 Maja
678/13
681
679
679
718
148.6
148.7
148.8
148.9
149.0
149.1
149.2
717
680/1
680/2
905/10
905/9
905/8
905/7
905/6
905/5
905/4
905/3
905/1
904
903
902
901
787
786
785
784
783
778
782
773/5
773/1
773/2
773/3
1200
773/4
773/8
781
779
777
776
774
772/2
775
906
907
908/1
Dąbrowskiego
788
780
3 Maja
924/1
922
921
920
919/1
908/2
923
917
914
913
811
808/1
807
802
797
796
789
924/4
924/5
919/2
918/2
918/1
909
813
812
808/2
803
791
790
912
675
792
933
934
935
936
937
924/6
916
910
815
814
810
809
806
805/2
805/1
804/2
804/1
801/1
801/2
799
798
795
793
674
924/7
930/1
930/2
931
932
915
911
794
670
930/3
938
890
Berwińskiego
816
822
826
668
669
667

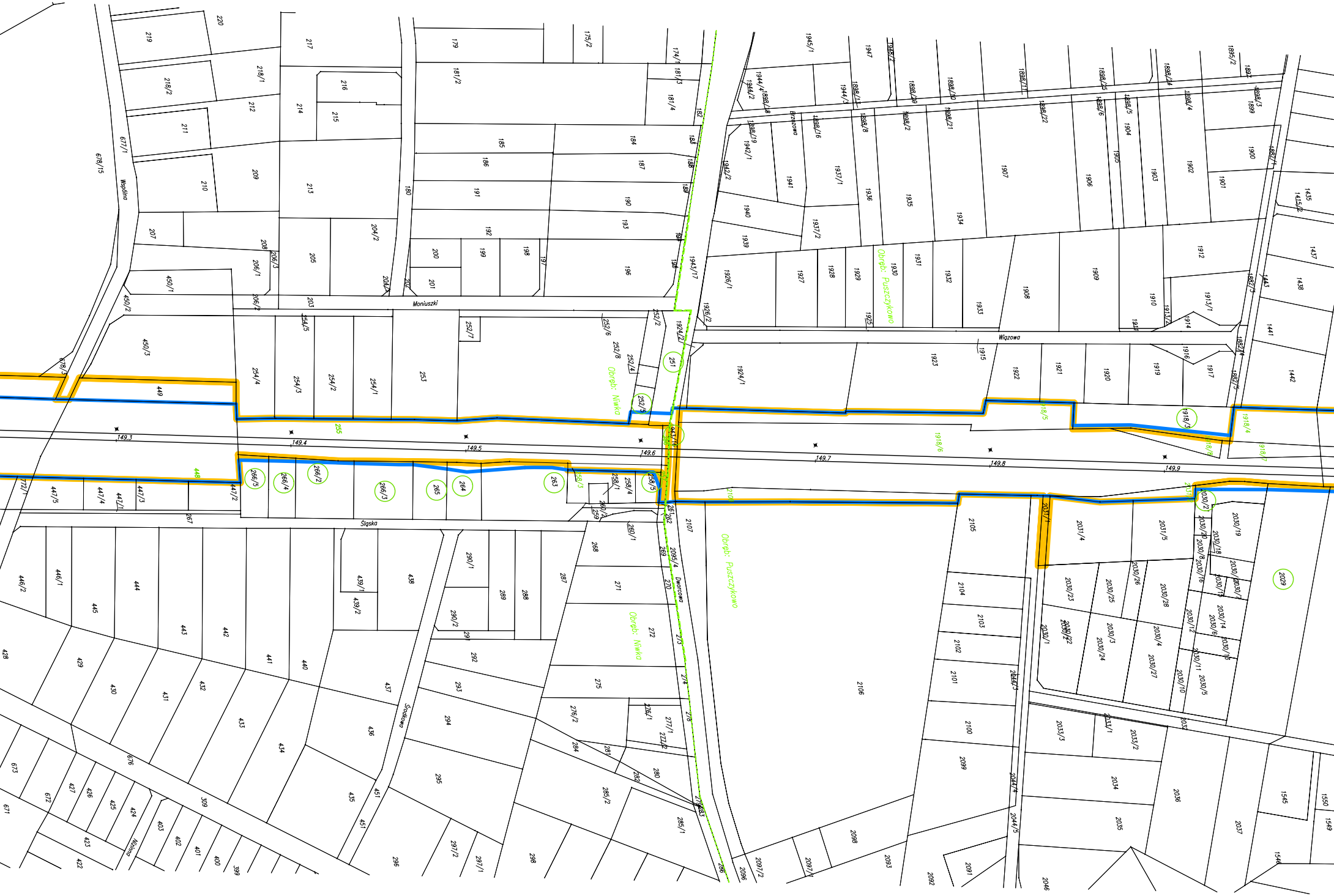
Wspólna
Moniuszki
Brzozowa
Wiązowa
Śląska
Dworcowa
Środkowa
Nizinna
Obręb: Niwka
Obręb: Puszczykowo
149.3
149.4
149.5
149.6
149.7
149.8
149.9
449
255
448
447/2
266/5
266/4
266/2
266/3
265
264
263
258/3
258/1
258/4
259/5
261/2
262
251
252/5
443/10
1918/5
1918/6
1918/3
1918/4
1918/7
1918/8
2107
2031/1
2030/2
2029
2030/1

Arkusz mapy : 7 (13)

MAPA EWIDENCYJNA

skala 1 : 2000

Odcinek linii kolejowej od km 131.080 do 164.000 – LOT C

Warstwę ewidencyjną utworzono na podstawie numerycznych map ewidencyjnych pozyskanych w Ośrodkach Dokumentacji Geodezyjno-Kartograficznej położonych wzdłuż linii kolejowej E59 w granicach wojwwództwa wielkopolskiego

OZNACZENIA SYMBOLI:

	Linia rozgraniczająca teren inwestycji
	Oś torów
	Granice obrebów ewidencyjnych
	Granica terenów PKP
80	Działki do podziału i wykupu
80	Działki we władaniu PKP
☒ ׀ 111.2	Kilometracja

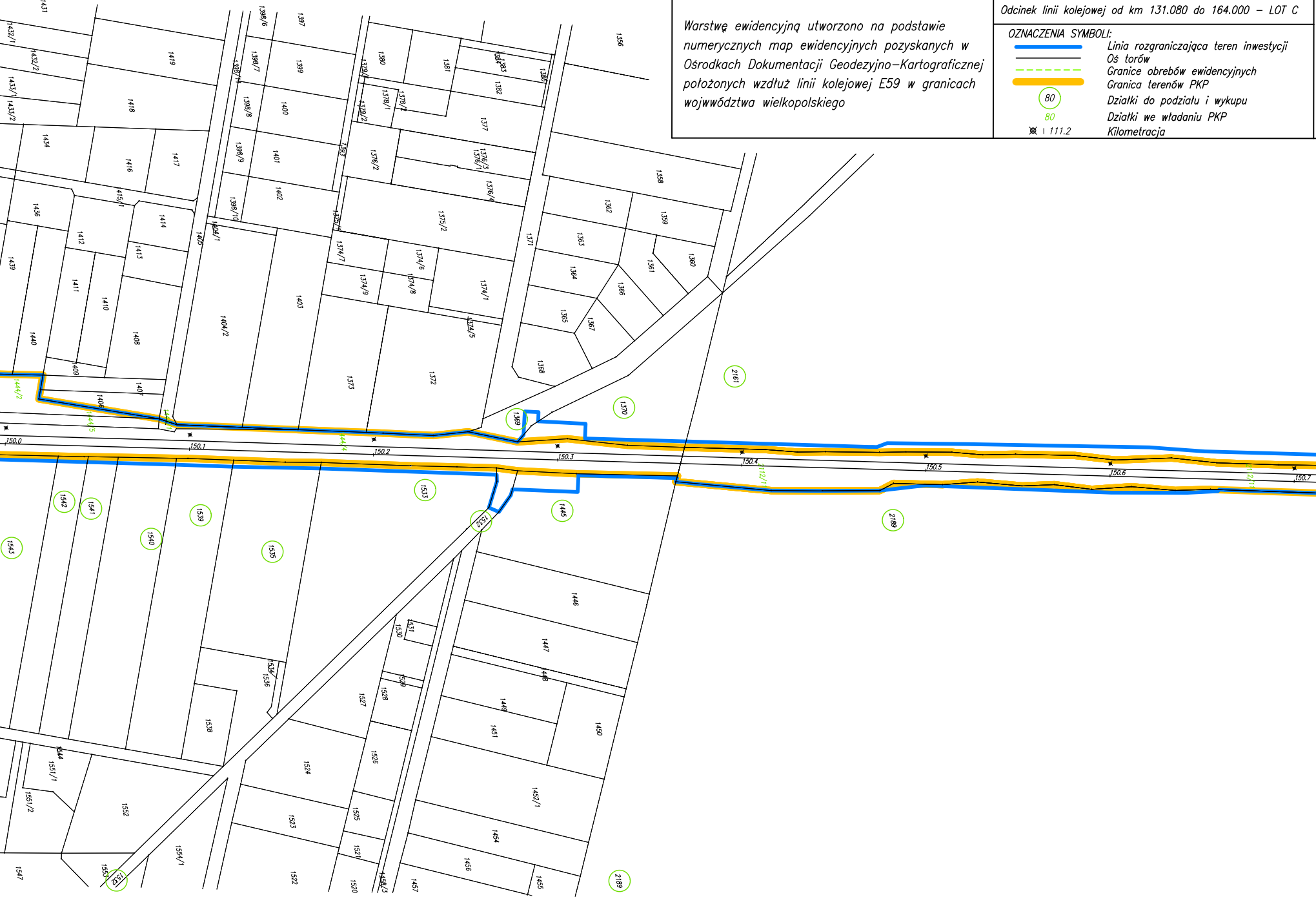
1431
1432/1
1432/2
1433/1
1433/2
1434
1436
1439
1440
1419
1418
1416
1417
1415/1
1414
1412
1413
1411
1410
1408
1409
1407
1406
1444/2
1444/5
1444/4
1405
1404/1
1404/2
1403
1398/6
1398/7
1398/8
1398/9
1398/10
1397
1399
1400
1401
1402
1393
1380
1379/1
1379/2
1378/1
1378/2
1376/2
1376/3
1376/1
1376/4
1375/1
1375/2
1374/7
1374/6
1374/9
1374/8
1374/1
1374/5
1373
1372
1381
1383
1384
1382
1385
1377
1371
1356
1358
1362
1359
1363
1361
1360
1364
1366
1365
1367
1368
1369
1370
2161
150.0
150.1
150.2
150.3
150.4
150.5
150.6
150.7
112/11
1543
1542
1541
1540
1539
1535
1533
1532
1445
2189
1446
1447
1448
1449
1450
1451
1452/1
1454
1456
1455
1457
1458/3
1531
1530
1529
1528
1527
1526
1525
1524
1523
1521
1522
1520
1534
1536
1538
1544
1551/1
1551/2
1552
1553
1554/1
1547

WYKONAWCA:

inż. Krzysztof Filipowski
GEODETA UPRAWNIONY
Nr Rej. GUGIK 3552
62-025 Siedlec 25A gm. Kostrzyn
tel. kom. 501 721 001

Stan aktualny na dzień: 16. 04. 2010 r.

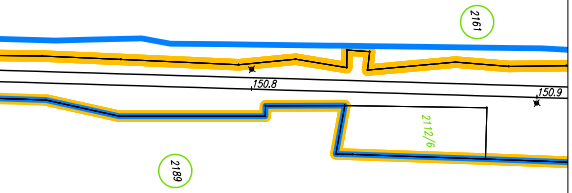
2161
150.8
150.9
2112/6
2189

PKP POLSKIE LINIE KOLEJOWE S.A.

SYSTRA

MODERNIZACJA LINII E59
ETAP I, FAZA I – LOT C

NAZWA ZADANIA
Przebudowa odcinka Czempiń – Poznań od km 131,080 do km 163,400

ETAP
Załącznik do wniosku o wydanie decyzji o ustaleniu lokalizacji linii kolejowej

NAZWA RYSUNKU	SKALA	RYSUNEK NR
Mapa ewidencyjna	1:2000	7/13
Sporządził: mgr inż. Łukasz Filipowski	Podpis:	