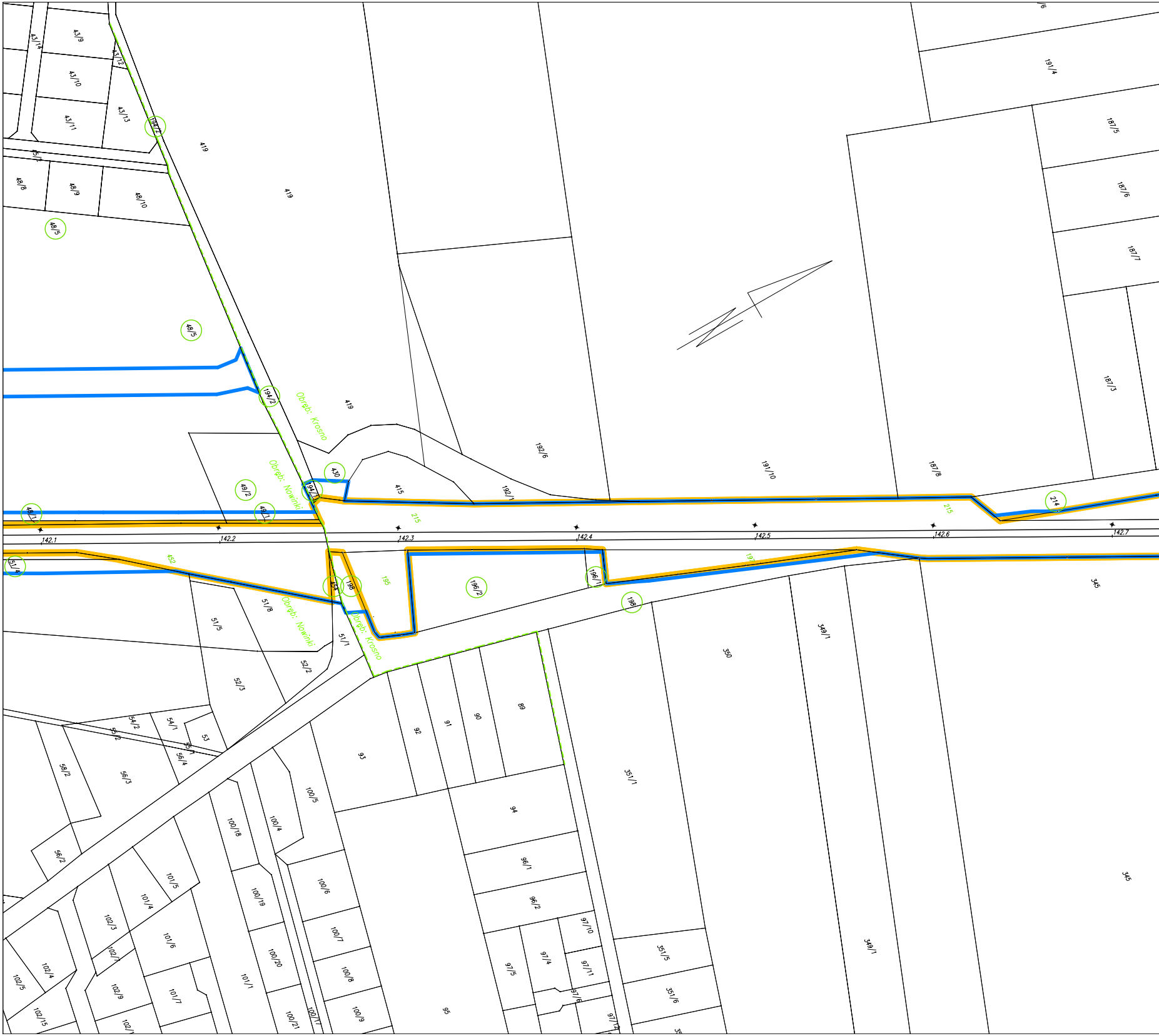
43/14
43/9
43/12
43/10
43/13
43/11
194/2
419
419
419
48/8
48/9
48/10
48/5
48/5
191/4
187/5
187/6
187/7
187/3
194/2
Obręb: Krosno
430
415
192/1
192/6
191/10
187/8
49/2
194/1
Obręb: Nowinki
48/1
49/1
215
215
214
142.1
142.2
142.3
142.4
142.5
142.6
142.7
51/4
452
195
196/2
196/1
197
198
345
51/8
Obręb: Nowinki
51/5
51/1
52/2
52/3
350
349/1
89
90
91
92
93
351/1
54/2
54/1
53
55/2
55/1
56/4
58/2
56/3
100/5
100/18
100/4
94
96/1
96/2
56/2
101/5
101/4
100/19
100/6
102/3
102/7
101/6
100/20
100/7
97/10
351/5
349/1
345
102/4
102/5
102/9
101/7
101/1
100/8
97/4
97/5
97/11
351/6
97/6
102/15
100/21
100/9
95
97/12

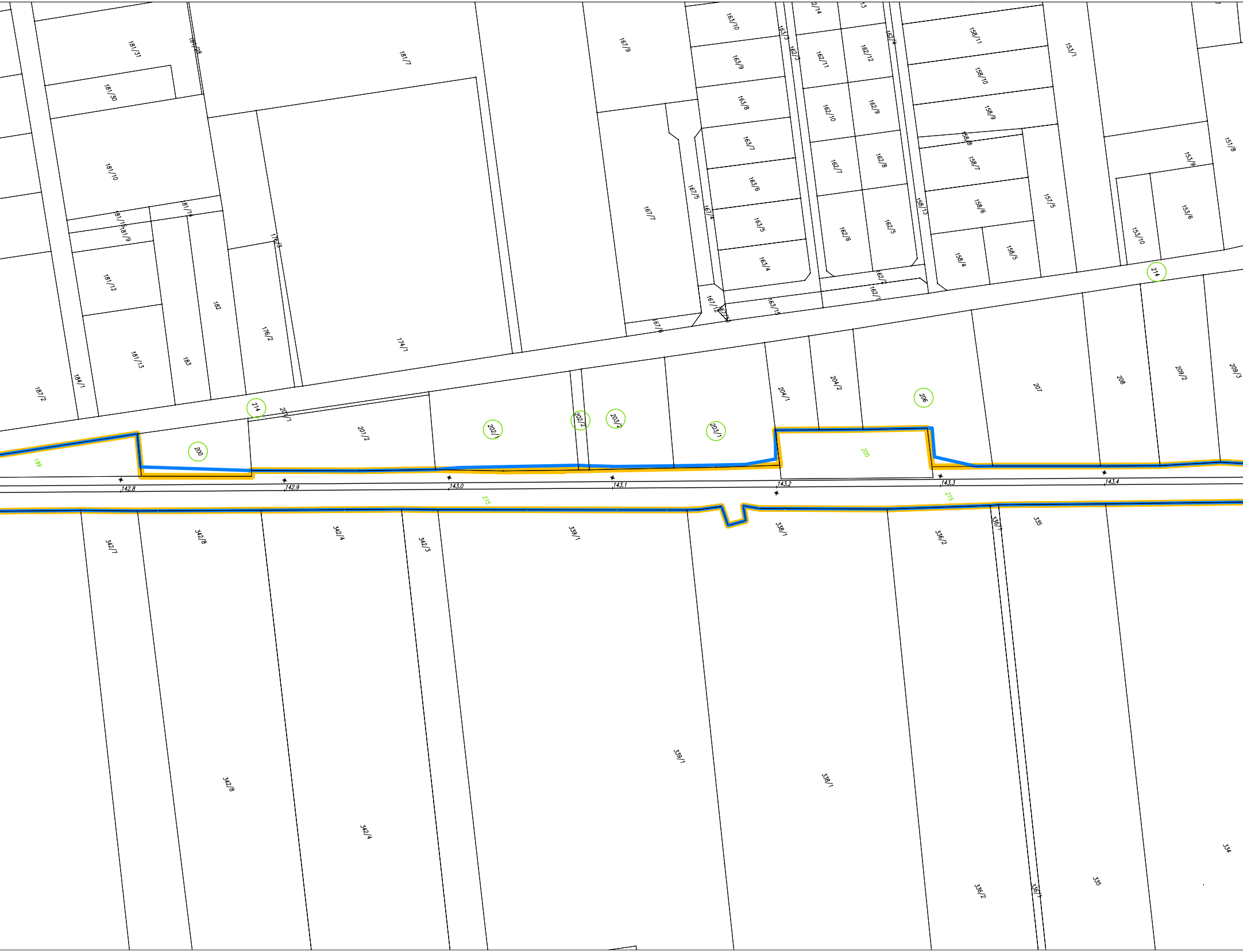
181/31
181/28
181/7
181/30
181/10
181/14
181/15
181/9
176/3
181/12
182
176/2
174/1
181/13
183
184/1
187/2
167/9
167/7
167/5
167/4
167/6
167/12
167/13
163/10
163/9
163/8
163/7
163/6
163/5
163/4
163/3
163/13
162/14
13
162/3
162/11
162/12
162/10
162/9
162/7
162/8
162/6
162/5
162/2
162/1
162/4
158/11
158/10
158/9
158/8
158/7
158/6
158/4
158/5
158/13
157/5
153/1
153/9
153/6
153/10
151/8
214
201/1
201/2
200
199
202/1
202/2
203/2
203/1
204/1
204/2
206
205
207
208
209/2
209/3
214
142.8
142.9
143.0
143.1
143.2
143.3
143.4
215
215
342/7
342/8
342/4
342/3
339/1
338/1
336/2
336/1
335
342/8
342/4
339/1
338/1
336/2
336/1
335
334

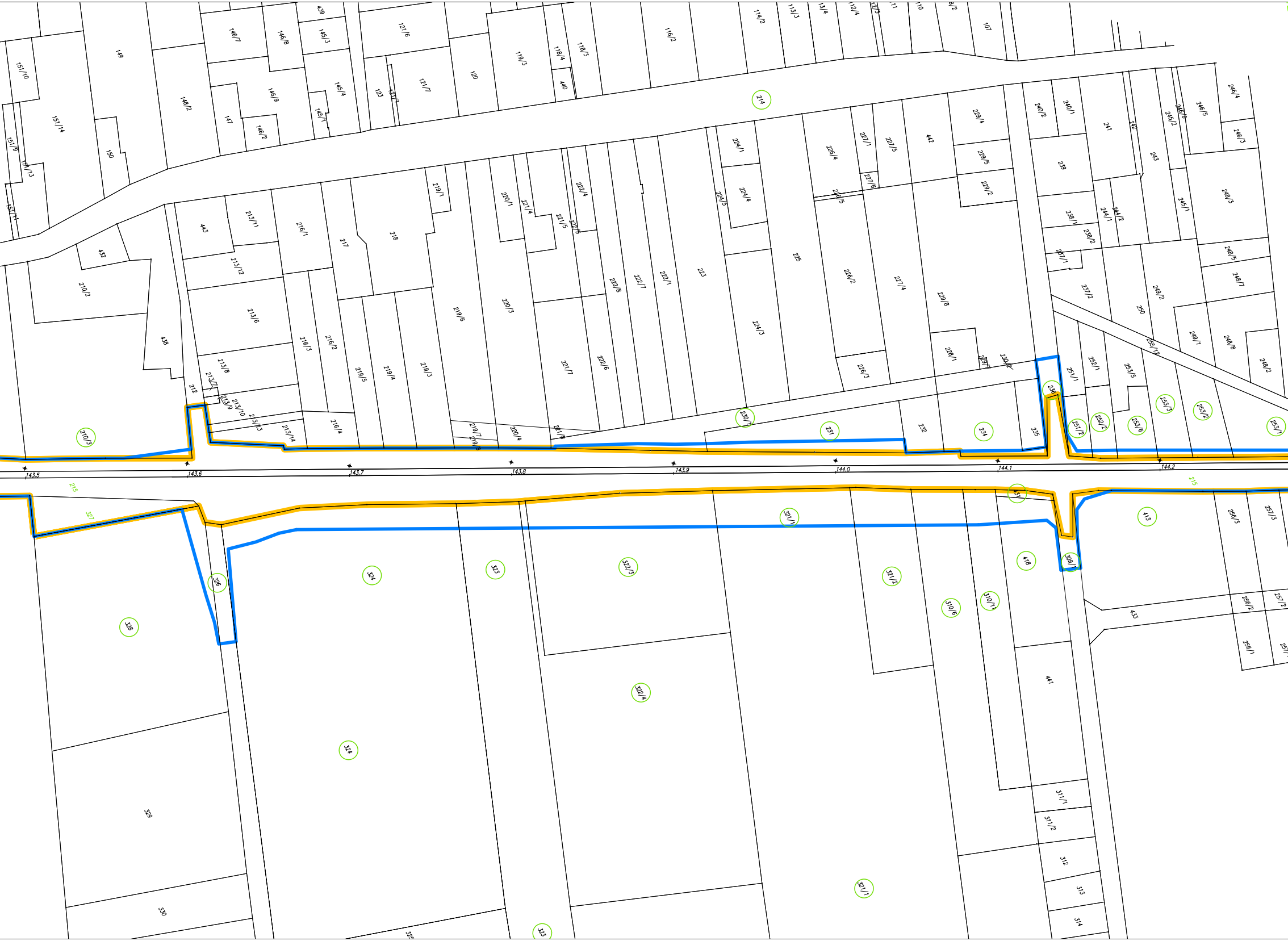

143.5
143.6
143.7
143.8
143.9
144.0
144.1
144.2
215
214
210/3
210/2
432
438
212
443
213/11
213/12
213/6
213/8
213/7
213/9
213/10
213/13
213/14
216/1
216/3
216/2
216/4
217
218
219/1
219/6
219/5
219/4
219/3
219/7
219/8
220/1
220/3
220/4
221/4
221/5
221/7
221/8
222/4
222/5
222/8
222/7
222/6
222/1
223
224/1
224/4
224/5
224/3
225
226/4
226/5
226/2
226/3
227/1
227/6
227/5
227/4
442
229/4
229/5
229/2
229/8
228/1
229/1
230/1
230/2
231
232
234
235
236
237/1
237/2
238/1
238/2
239
240/2
240/1
241
242
243
244/1
244/2
245/1
245/2
246/6
246/5
246/4
246/3
248/3
248/5
248/7
248/8
248/2
249/1
249/2
250
251/1
251/2
252/1
252/2
253/5
253/6
253/3
253/2
253/1
255/10
151/10
151/14
151/9
151/13
151/11
149
148/2
150
147
146/7
146/8
146/9
146/2
145/3
145/4
145/1
439
121/6
121/7
121/1
123
120
119/3
118/4
118/3
440
116/2
114/2
113/3
113/4
112/4
107
327
328
329
330
326
324
325
323
322/3
322/4
321/1
321/2
310/6
310/1
418
431
309/1
413
433
441
311/1
311/2
312
313
314
256/3
256/2
256/1
257/3
257/2
257/1

Arkusz mapy : 5 (13)

MAPA EWIDENCYJNA

skala 1 : 2000

Odcinek linii kolejowej od km 131.080 do 164.000 – LOT C

Warstwę ewidencyjną utworzono na podstawie numerycznych map ewidencyjnych pozyskanych w Ośrodkach Dokumentacji Geodezyjno–Kartograficznej położonych wzdłuż linii kolejowej E59 w granicach wojwwództwa wielkopolskiego

OZNACZENIA SYMBOLI:

🟦	Linia rozgraniczająca teren inwestycji
—	Oś torów
- - -	Granice obrebów ewidencyjnych
🟧	Granica terenów PKP
⑧⓪	Działki do podziału i wykupu
80	Działki we władaniu PKP
⊠ ׀ 111.2	Kilometracja

WYKONAWCA:

inż. Krzysztof Filipowski
GEODETA UPRAWNIONY
Nr Rej. GUGIK 3552
62-025 Siedlec 25A gm. Kostrzyn
tel. kom. 501 721 001

Stan aktualny na dzień: 16. 04. 2010 r.

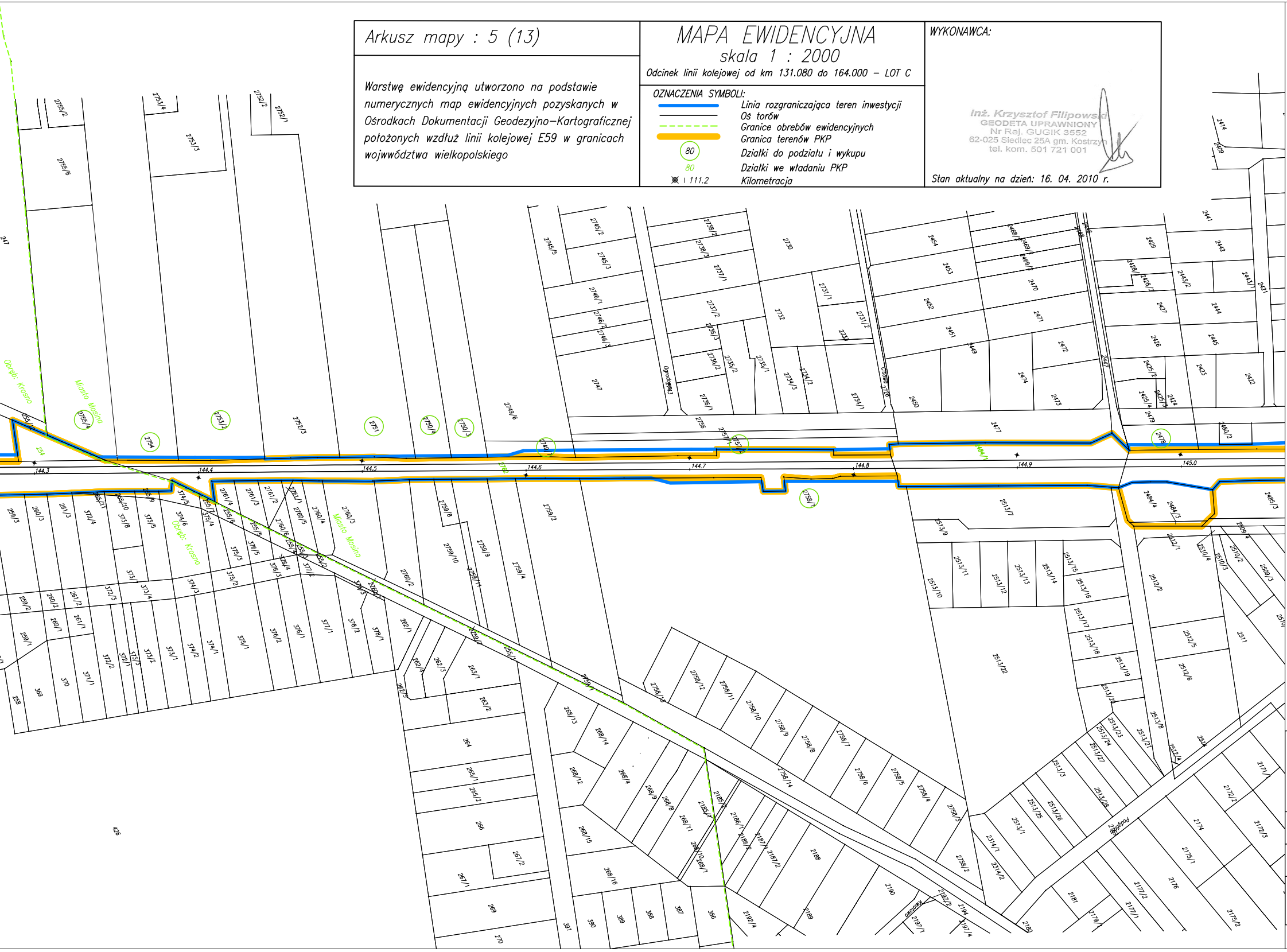
Obręb: Krosno
Miasto Mosina
Obręb: Krosno
Miasto Mosina
144.3
144.4
144.5
144.6
144.7
144.8
144.9
145.0
Ogrodowa
2755/2
2755/6
2753/4
2753/3
2752/2
2752/1
2755/4
2754
2753/2
2752/3
2751
2750/4
2750/3
2749/6
2749/1
2745/2
2745/5
2745/3
2746/1
2747
2738/2
2738/3
2737/1
2737/2
2730
2732
2731/1
2731/2
2736/1
2756
2757
2454
2453
2452
2451
2450
2470
2471
2472
2473
2474
2477
2429
2427
2426
2441
2442
2444
2445
2423
2422
2414
2409
2476
2480/2
2758/1
2759/2
2759/4
2759/8
2759/10
2760/2
2760/3
2761/4
2761/3
2761/2
2513/7
2513/9
2513/10
2513/22
2484/4
2484/3
2485/3
2512/1
2512/2
2512/5
2512/6
2511
2514
259/3
260/3
261/3
372/4
373/8
375/5
374/6
375/4
375/2
374/3
373/4
259/2
260/2
261/2
259/1
260/1
261/1
258
369
370
371/1
372/2
373/2
373/1
374/2
374/1
375/1
376/2
376/1
377/1
378/2
378/1
262/1
262/3
263/1
263/2
264
265/1
265/2
266
267/2
267/1
269
270
268/13
268/14
268/12
268/4
268/15
268/16
391
390
389
388
387
386
2758/12
2758/11
2758/10
2758/9
2758/8
2758/7
2758/6
2758/5
2758/4
2758/3
2758/2
2758/14
2186/1
2188
2189
2190
2192/4
2181
2176
2174
2175/1
2175/2
2171/1
2172/2
2172/3
2177/2
2177/1
426
247

PKP POLSKIE LINIE KOLEJOWE S.A.

MODERNIZACJA LINII E59
ETAP I, FAZA I – LOT C

NAZWA ZADANIA
Przebudowa odcinka Czempiń – Poznań od km 131,080 do km 163,400

ETAP
Załącznik do wniosku o wydanie decyzji o ustaleniu lokalizacji linii kolejowej

NAZWA RYSUNKU	SKALA	RYSUNEK NR
Mapa ewidencyjna	1:2000	5/13

Sporządził:	mgr inż. Łukasz Filipowski	Podpis:	