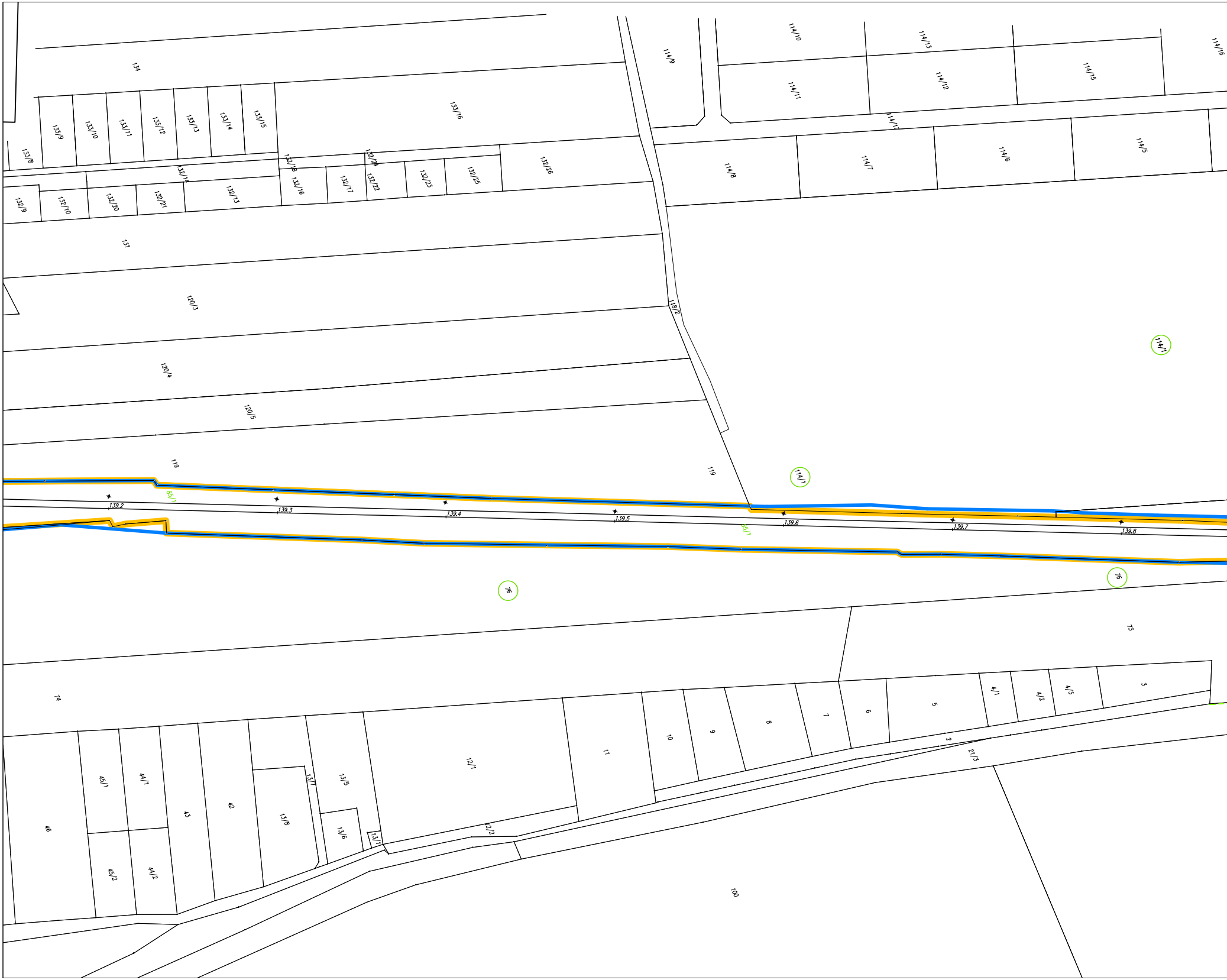
134
133/16
133/8
133/9
133/10
133/11
133/12
133/13
133/14
133/15
132/18
132/24
132/14
132/16
132/17
132/22
132/23
132/25
132/26
132/9
132/10
132/20
132/21
132/13
131
120/3
120/4
120/5
119
119
118/2
114/9
114/10
114/11
114/13
114/12
114/15
114/16
114/17
114/8
114/7
114/6
114/5
114/1
114/1
85/1
85/1
139.2
139.3
139.4
139.5
139.6
139.7
139.8
76
76
73
74
3
4/3
4/2
4/1
5
6
7
8
9
10
11
12/1
12/2
2
21/3
13/5
13/7
13/8
13/6
13/1
42
43
44/1
44/2
45/1
45/2
46
100

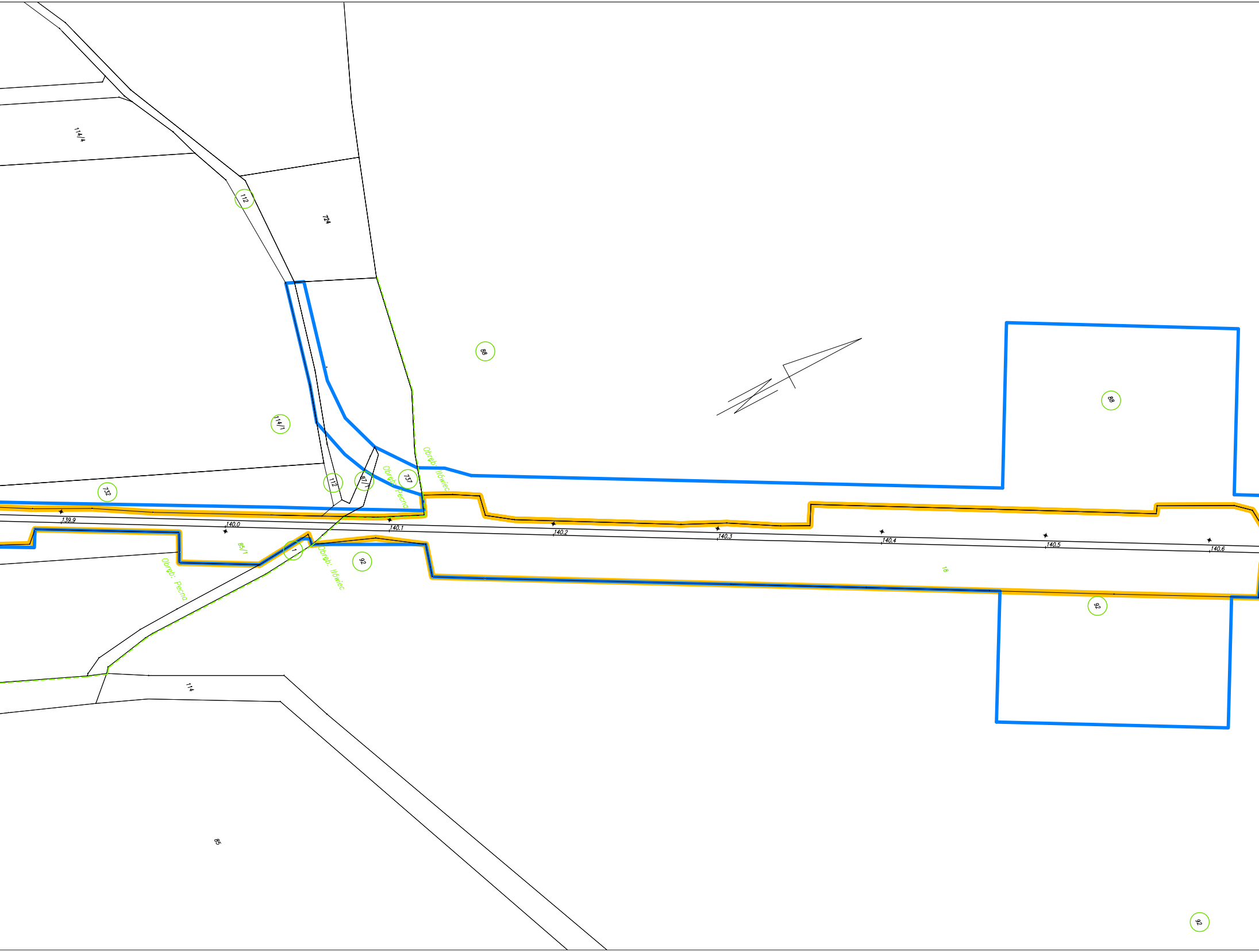
114/4
724
112
88
114/1
88
732
112
87/1
737
Obręb: Pecno
Obręb: Iłówiec
139.9
140.0
140.1
140.2
140.3
140.4
140.5
140.6
85/1
1
Obręb: Pecno
Obręb: Iłówiec
92
18
92
114
85
92

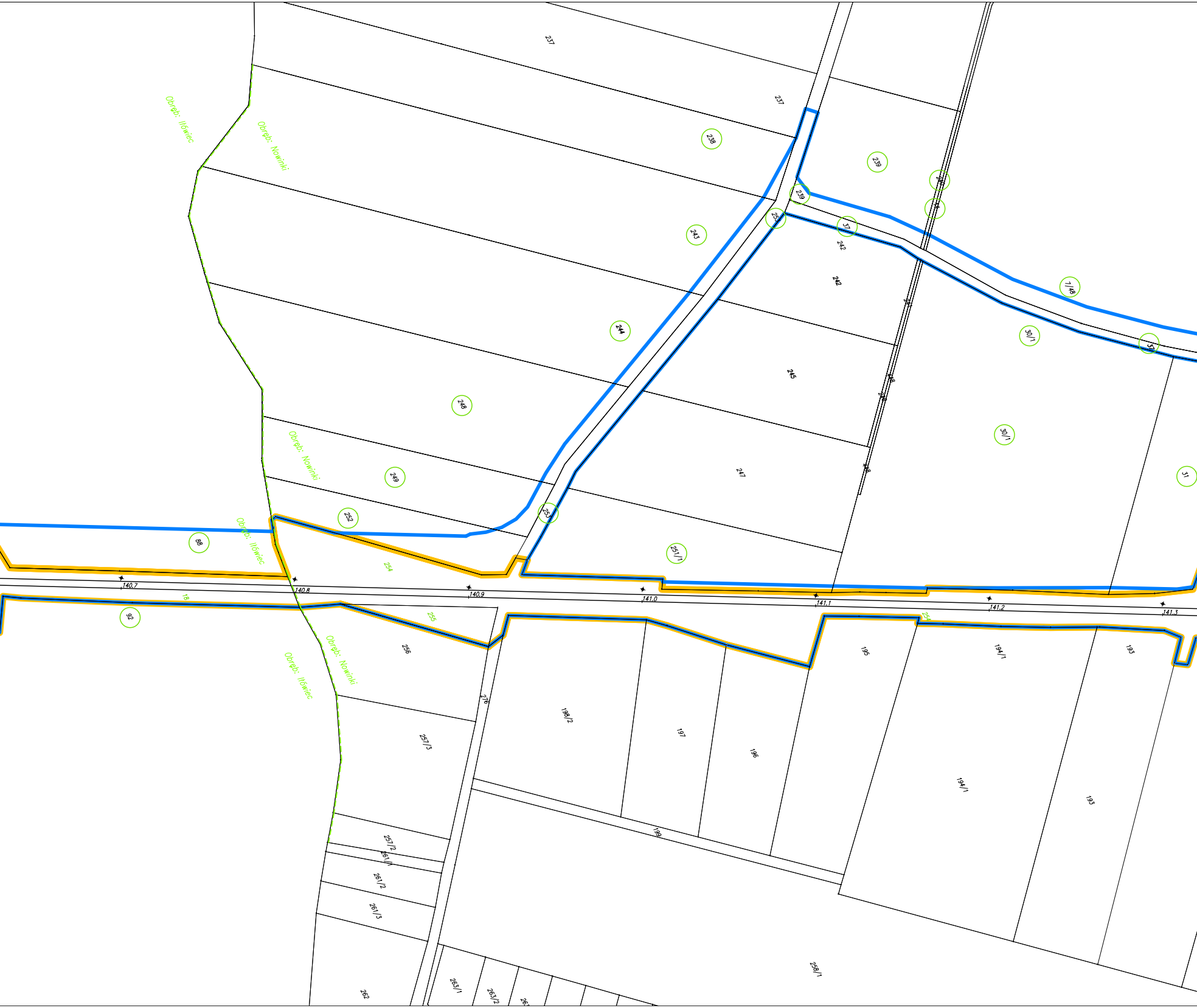
Obręb: Iłówiec
Obręb: Nowinki
Obręb: Nowinki
Obręb: Iłówiec
Obręb: Nowinki
Obręb: Iłówiec
237
237
238
239
239
253
37
242
242
243
244
245
247
248
249
252
253
251/1
254
88
92
18
7/48
30/1
30/1
37
31
140.7
140.8
140.9
141.0
141.1
141.2
141.3
255
256
216
198/2
197
196
195
194/1
194/1
193
193
257/3
257/2
261/1
261/2
261/3
262
263/1
263/2
258/1
199

Arkusz mapy : 4 (13)

Warstwę ewidencyjną utworzono na podstawie numerycznych map ewidencyjnych pozyskanych w Ośrodkach Dokumentacji Geodezyjno–Kartograficznej położonych wzdłuż linii kolejowej E59 w granicach wojwwództwa wielkopolskiego

MAPA EWIDENCYJNA

skala 1 : 2000

Odcinek linii kolejowej od km 131.080 do 164.000 – LOT C

OZNACZENIA SYMBOLI:

━	Linia rozgraniczająca teren inwestycji
─	Oś torów
- - - -	Granice obrebów ewidencyjnych
▬	Granica terenów PKP
⑧⓪ 80	Działki do podziału i wykupu
80	Działki we władaniu PKP
⊠ ı 111.2	Kilometracja

WYKONAWCA:

inż. Krzysztof Filipowski
GEODETA UPRAWNIONY
Nr Rej. GUGIK 3552
62-025 Siedlec 25A gm. Kostrzyn
tel. kom. 501 721 001

Stan aktualny na dzień: 16. 04. 2010 r.

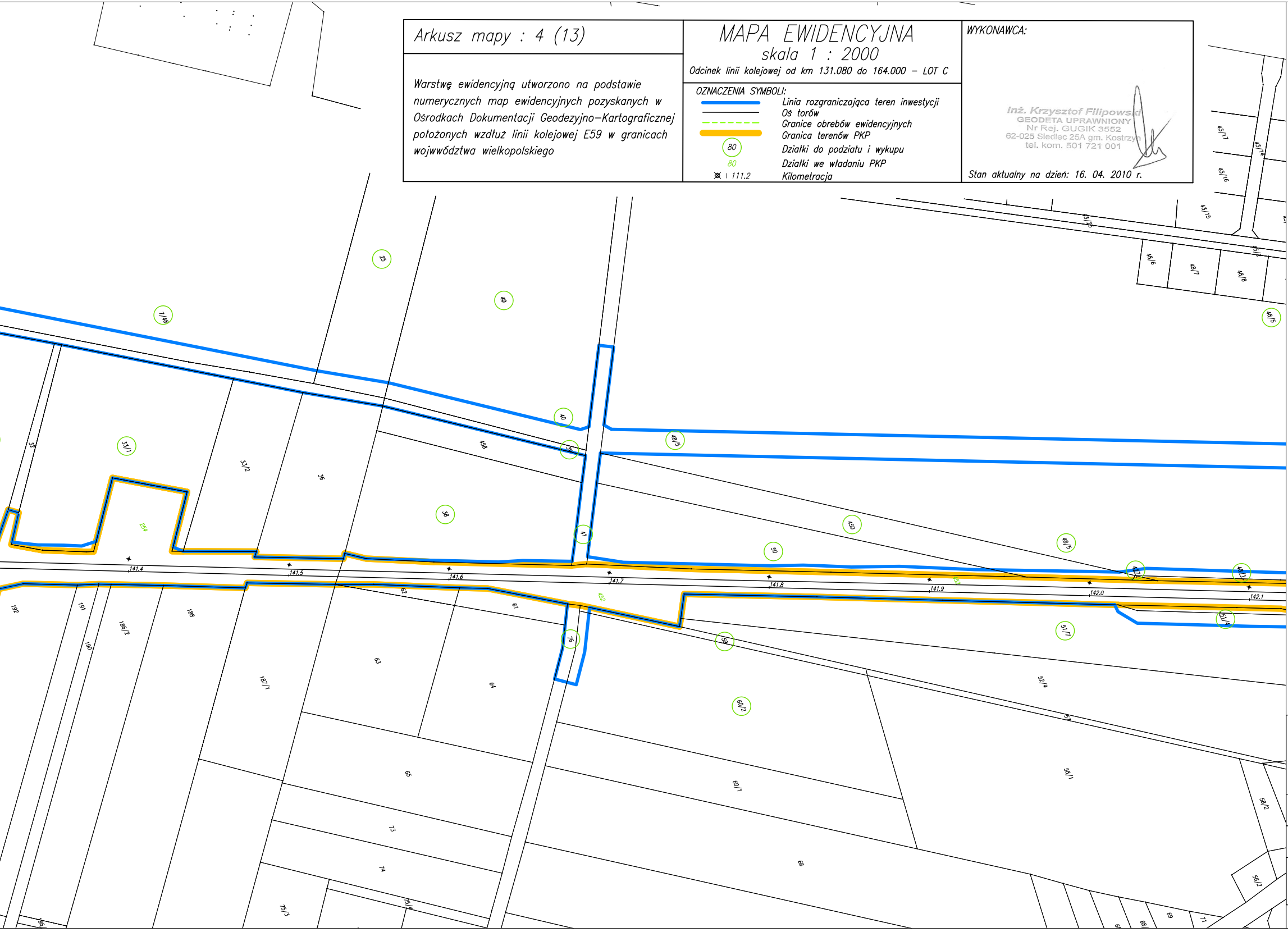
25
40
7/48
33/1
32
33/2
36
458
40
39
38
254
41
48/5
450
50
48/5
48/7
48/5
141.4
141.5
141.6
141.7
141.8
141.9
142.0
142.1
452
192
191
190
186/2
188
187/1
62
61
452
76
59
63
64
60/2
51/7
51/4
52/4
57
58/1
58/2
56/2
65
60/1
73
74
66
75/3
75/4
69
71
43/17
43/14
43/16
43/15
43/26
48/6
48/7
48/8

PKP POLSKIE LINIE KOLEJOWE S.A.

SYS
TRA

MODERNIZACJA LINII E59
ETAP I, FAZA I – LOT C

NAZWA ZADANIA
Przebudowa odcinka Czempiń – Poznań od km 131,080 do km 163,400

ETAP
Załącznik do wniosku o wydanie decyzji o ustaleniu lokalizacji linii kolejowej

NAZWA RYSUNKU	SKALA	RYSUNEK NR
Mapa ewidencyjna	1:2000	4/13

Sporządził:	mgr inż. Łukasz Filipowski	Podpis:	