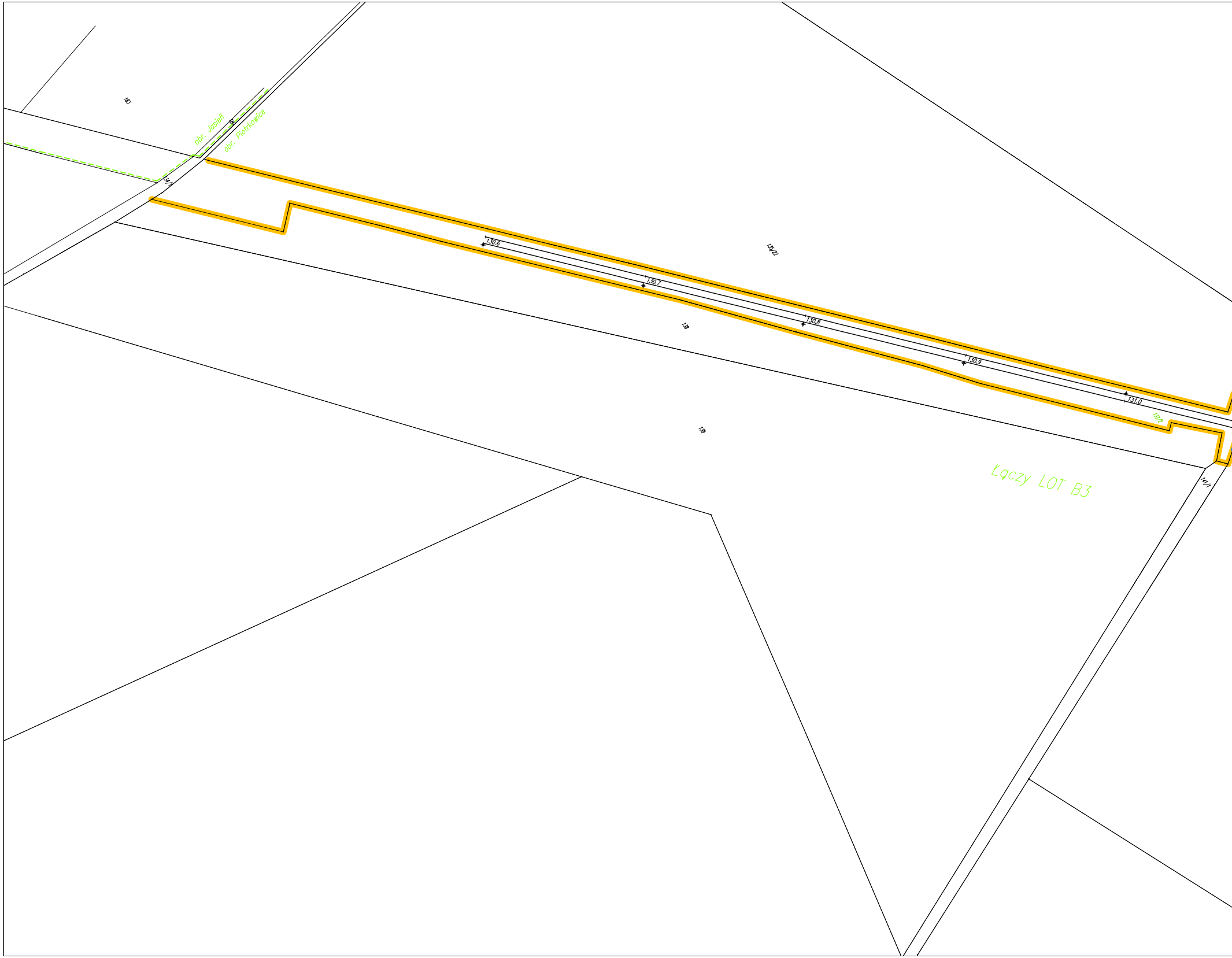
183
obr. Jasień
186
obr. Piotrkowice
134/1
135/22
130.6
130.7
130.8
130.9
131.0
138
137/2
139
Łączy LOT B3
141/1

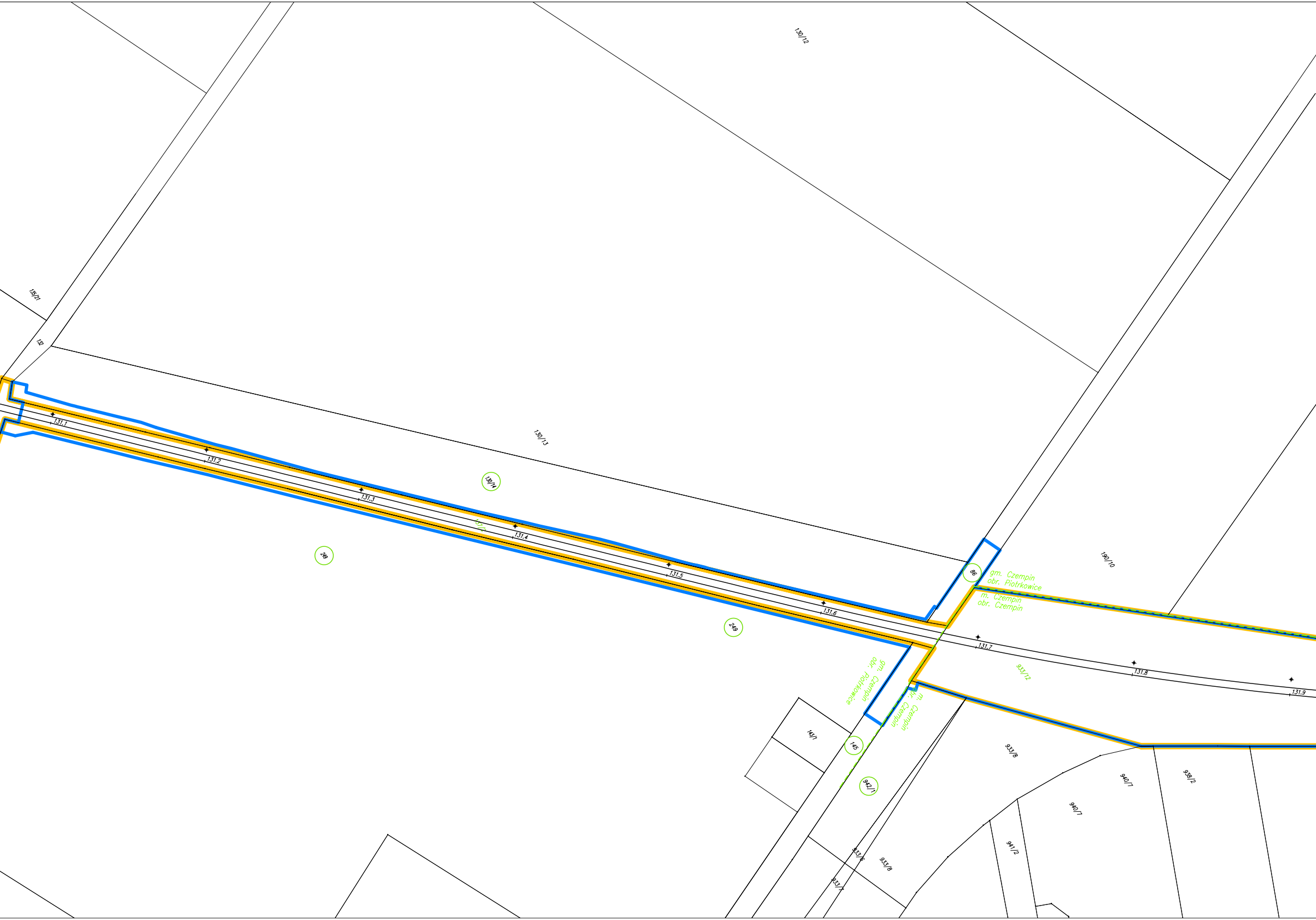
130/12
135/21
132
130/13
130/14
249
131/2
131.1
131.2
131.3
131.4
131.5
131.6
131.7
131.8
131.9
249
86
190/10
gm. Czempin
obr. Piotrkowice
m. Czempin
obr. Czempin
933/12
gm. Czempin
obr. Piotrkowice
m. Czempin
obr. Czempin
143/1
145
942/1
933/8
940/7
938/2
940/7
941/2
933/6
933/8
933/7

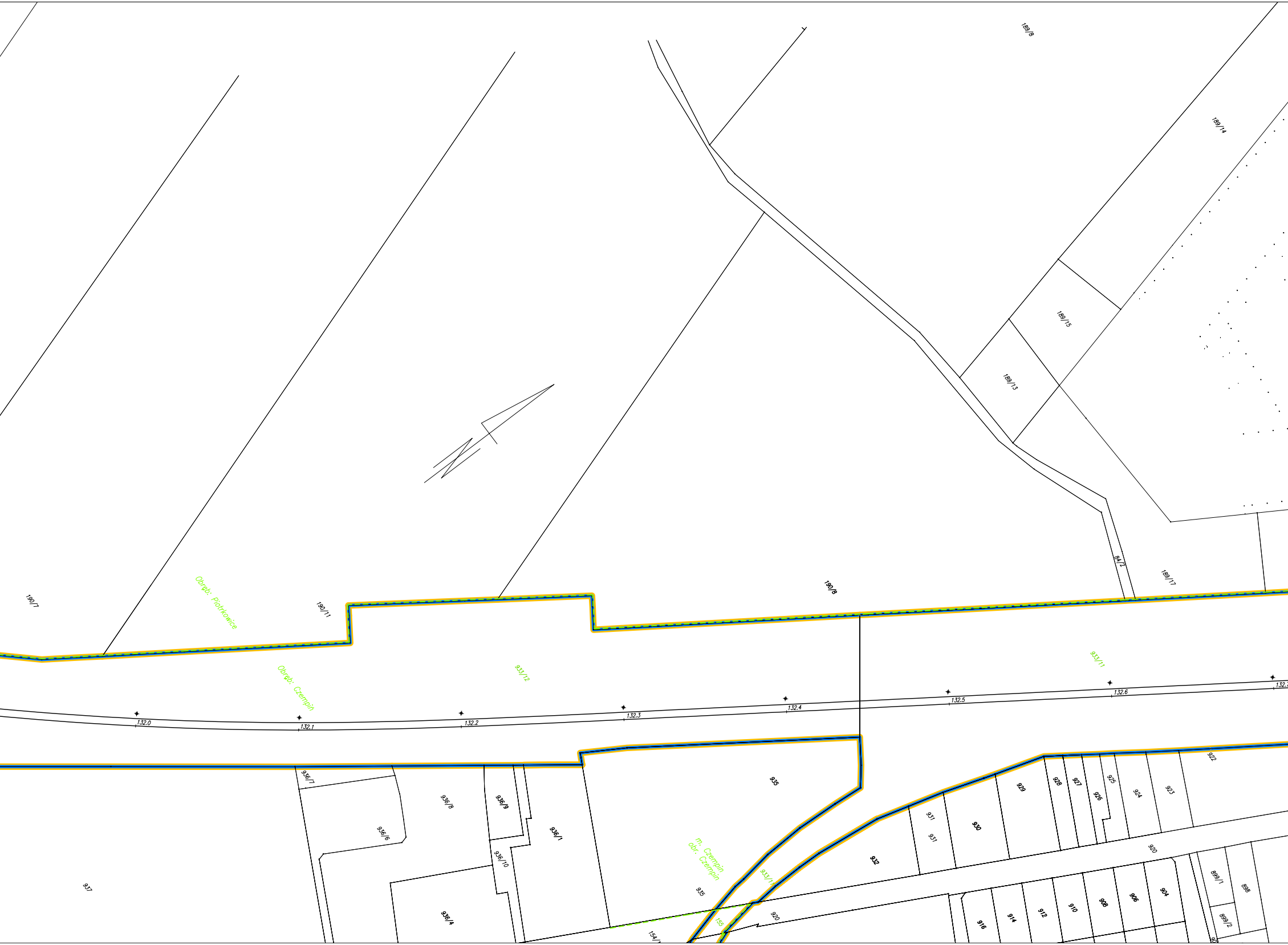
189/8
189/14
189/15
189/13
84/2
189/17
190/7
Obręb: Piotrkowice
190/11
190/8
Obręb: Czempiń
933/12
933/11
132.0
132.1
132.2
132.3
132.4
132.5
132.6
132.
922
935
929
928
927
925
926
924
923
936/7
936/8
936/9
936/6
936/1
931
931
930
932
920
937
936/10
m. Czempiń
obr. Czempiń
933/11
935
936/4
155
154/1
920
916
914
912
910
908
906
904
899/1
898
899/2
90

Arkusz mapy : 1 (13)

Warstwę ewidencyjną utworzono na podstawie numerycznych map ewidencyjnych pozyskanych w Ośrodkach Dokumentacji Geodezyjno–Kartograficznej położonych wzdłuż linii kolejowej E59 w granicach województwa wielkopolskiego

MAPA EWIDENCYJNA

skala 1 : 2000

Odcinek linii kolejowej od km 131.080 do 164.000 – LOT C

OZNACZENIA SYMBOLI:

━	*Linia rozgraniczająca teren inwestycji*
─	*Oś torów*
- - -	*Granice obrebów ewidencyjnych*
━	*Granica terenów PKP*
⑧⓪ (80)	*Działki do podziału i wykupu*
80	*Działki we władaniu PKP*
✕ ı 111.2	*Kilometracja*

WYKONAWCA:

inż. Krzysztof Filipowski
GEODETA UPRAWNIONY
Nr Rej. GUGIK 3552
62-025 Siedlec 25A gm. Kostrzyn
tel. kom. 501 721 001

Stan aktualny na dzień: 16. 04. 2010 r.

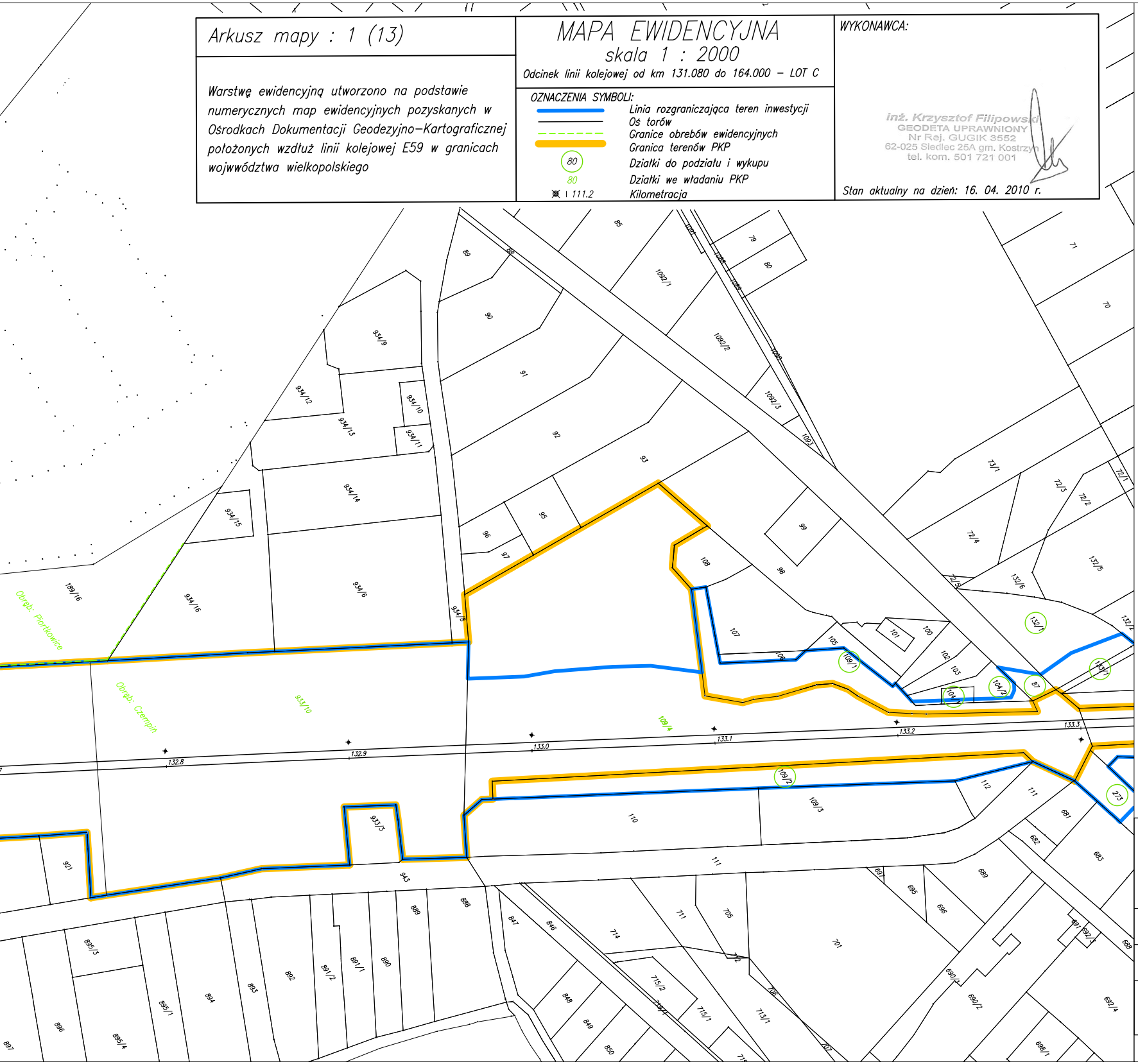
Obręb: Piotrkowice
Obręb: Czempiń
132.8
132.9
133.0
133.1
133.2
133.3
934/6
934/9
934/10
934/11
934/12
934/13
934/14
934/15
934/16
934/18
933/10
933/3
189/16
921
943
109/1
109/2
109/3
109/4
104/1
104/2
110
111
112
85
89
90
91
92
93
95
96
97
98
99
100
101
102
103
105
106
107
108
87
1092/1
1092/2
1092/3
1093
71
70
79
80
73/1
72/1
72/2
72/3
72/4
72/5
132/1
132/2
132/5
132/6
133/1
273
681
682
683
688
689
690/1
690/2
692/4
695
696
701
705
711
712
714
715/1
715/2
847
848
849
850
888
889
890
891/1
891/2
892
893
894
895/1
895/3
895/4
896
897

PKP POLSKIE LINIE KOLEJOWE S.A.

MODERNIZACJA LINII E59
ETAP I, FAZA I – LOT C

NAZWA ZADANIA Przebudowa odcinka Czempiń – Poznań od km 131,080 do km 163,400		
ETAP Załącznik do wniosku o wydanie decyzji o ustaleniu lokalizacji linii kolejowej		
NAZWA RYSUNKU Mapa ewidencyjna	SKALA 1:2000	RYSUNEK NR 1/13
Sporządził: mgr inż. Łukasz Filipowski	Podpis:	