

MAPA DO CELÓW PROJEKTOWYCH

SKALA 1:500

Karta nr 3(18)
Województwo: wielkopolskie
Powiat: wrzesiński
Jedn. ewid.: 303001_2, Kołaczkowo
Obręb: Budziłowo
Sekcje: 6.172.17.08.3.4, 6.172.17.08.4.3

Układ współrzędnych: "2000" (18)
Układ wysokości: Kransztadt 86
Id. zgl.: NCK.6640.2846.2016

Na wydruku się odnosić w terenie innych nie wskazanych na niniejszej mapie urządzeń podziemnych, które były zainstalowane do momentu jej wykonania lub w okresie czasu jej wykonania w istniejących brzożach.
Nie badano obiektywnie istniejących urządzeń w planowanych w kładach wyciecznych na podstawie § 80 ust. 5 rozporządzenia MMR z dnia 08.11.2016r. w sprawie standardów technicznych wykonania geodezyjnych pomiarów planimetrycznych i wysokościowych oraz opracowania i przekazywania wyników tych pomiarów do państwowego zasobu geodezyjnego i kartograficznego.

Stan aktualny na dzień: 17.02.2017 r.
w zasięgu zlecenia

Potwierdzam, że kopia mapy do celów projektowych jest zgodna z oryginałem.
LAFRENTZ POLSKA Sp. z o.o.
Poznań, ul. Zbąszyńska 29
KOORDYNATOR ZESPÓŁÓW PROJEKTOWYCH
INŻYNIER PROJEKTANT

mgr inż. Michał Schmidt
Upr. bud. Nr WKP/0248/PODD/07

Sporządził:
PRZEDSIĘBIORSTWO USŁUG
GEODEZYJNO-KARTOGRAFICZNYCH
"GEOBIZ" mgr inż. Bartłomiej Śiekanko
66-300 Międzyrzecz, ul. Piastowska 400/10
NIP: 556-153-41-92, www.geobiz.pl



Poświadczam, że niniejszy dokument został opracowany w wyniku prac geodezyjnych i kartograficznych, których rezultaty zawiera operat techniczny wpisany do ewidencji materiałów państwowego zasobu geodezyjnego i kartograficznego

STAROSTA WRZESIŃSKI

P 9030 2018 329
(Identyfikator ewidencyjny materiału zasobu - operatu technicznego)

28 LUT 2018 z up. Starosty
(Data wpisania operatu technicznego do ewidencji materiałów zasobu)

Małgorzata Nowaczyk
Geodeta Powiatowy

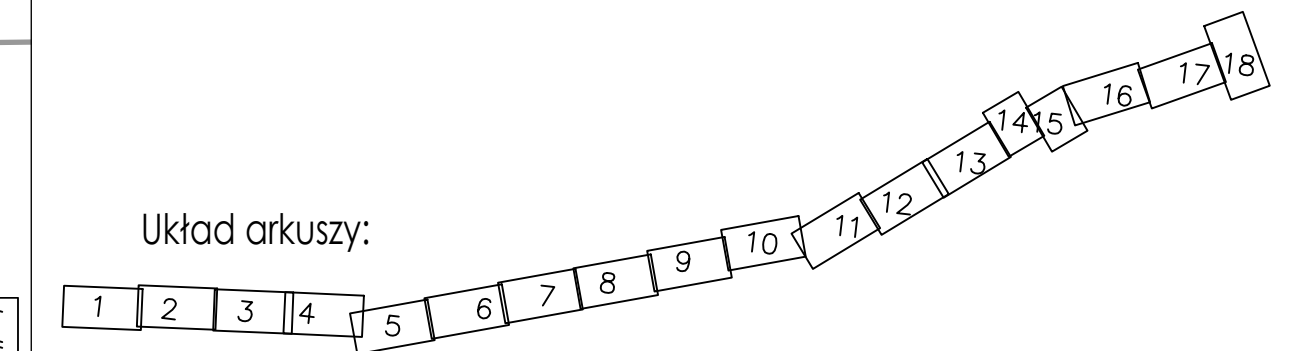
(Imię, nazwisko i podział osoby reprezentującej organ)





Legenda

- 53/2 istniejący numer działki
- 53/2 istniejący numer działki podlegający podziałowi
- 53/2 numer działki po podziale do przejścia pod inwestycję
- 53/2 numer działki istniejącej do przejścia w całości pod inwestycję
- 53/2 numer działki po podziale poza pasem drogowym
- 22/3 numer działki niezabudowanej do budowy lub przebudowy innych dróg publicznych
- 22/3 numer działki będącej we władaniu inwestora
- 22/3 numer działki niezabudowanej do budowy lub przebudowy urządzeń wodnych
- 22/3 numer działki niezabudowanej do przejścia przez tereny wód płynących
- linia terenu niezbędnego dla obiektów budowlanych
- linia rozgraniczająca teren inwestycji drogi wojewódzkiej
- teren niezbędny do budowy lub przebudowy innych dróg publicznych
- teren niezbędny do budowy lub przebudowy urządzeń wodnych
- lub urządzeń melioracji wodnych szczegółowych
- teren niezbędny do budowy lub przebudowy sieci uzbrojenia terenu
- teren niezbędny do budowy lub przebudowy gazodów
- teren niezbędny do przejścia przez tereny wód płynących

Układ arkuszy:



 Rozbudowa drogi wojewódzkiej nr 441 Miłosław - Borzykowo na odcinku Mikuszewo - Borzykowo, teren gminy Kołaczkowo						
Stadium	MATERIAŁY DO WNIOSKU O WYDANIE DECYZJI O ZEZWOLENIU NA REALIZACJĘ INWESTYCJI DROGOWEJ					
Tytuł	Mapa przedstawiająca proponowany przebieg drogi, z zaznaczeniem terenu niezbędnego dla obiektów budowlanych oraz istniejące uzbrojenie terenu		Skala rysunku 1:500			
Wykonawca	Numer rysunku 1	Numer arkusza 3	Data opracowania 2018-04			
Wojewódzki Zarząd Dróg Wojewódzkich w Poznaniu ul. Wileczak 51 61-623 Poznań	Funkcja	Imię, nazwisko	Branża	Nr uprawnień	Specjalność	Podpis
	Projektant	mgr inż. Michał Schmidt	drogowa	WKP/0248/PODD/07	Uprawnienie do projektowania b.d. w specjalności (Branża)	
	Asystent projektanta	mgr inż. Łukasz Wichlacz	-	-	-	-
Asystent projektanta	mgr inż. Malwina Rogowska	-	-	-	-	-
Investor	Sprawdzający	mgr inż. Tomasz Sobczak	drogowa	WKP/0206/PODD/04	Uprawnienie do projektowania b.d. w specjalności (Branża)	