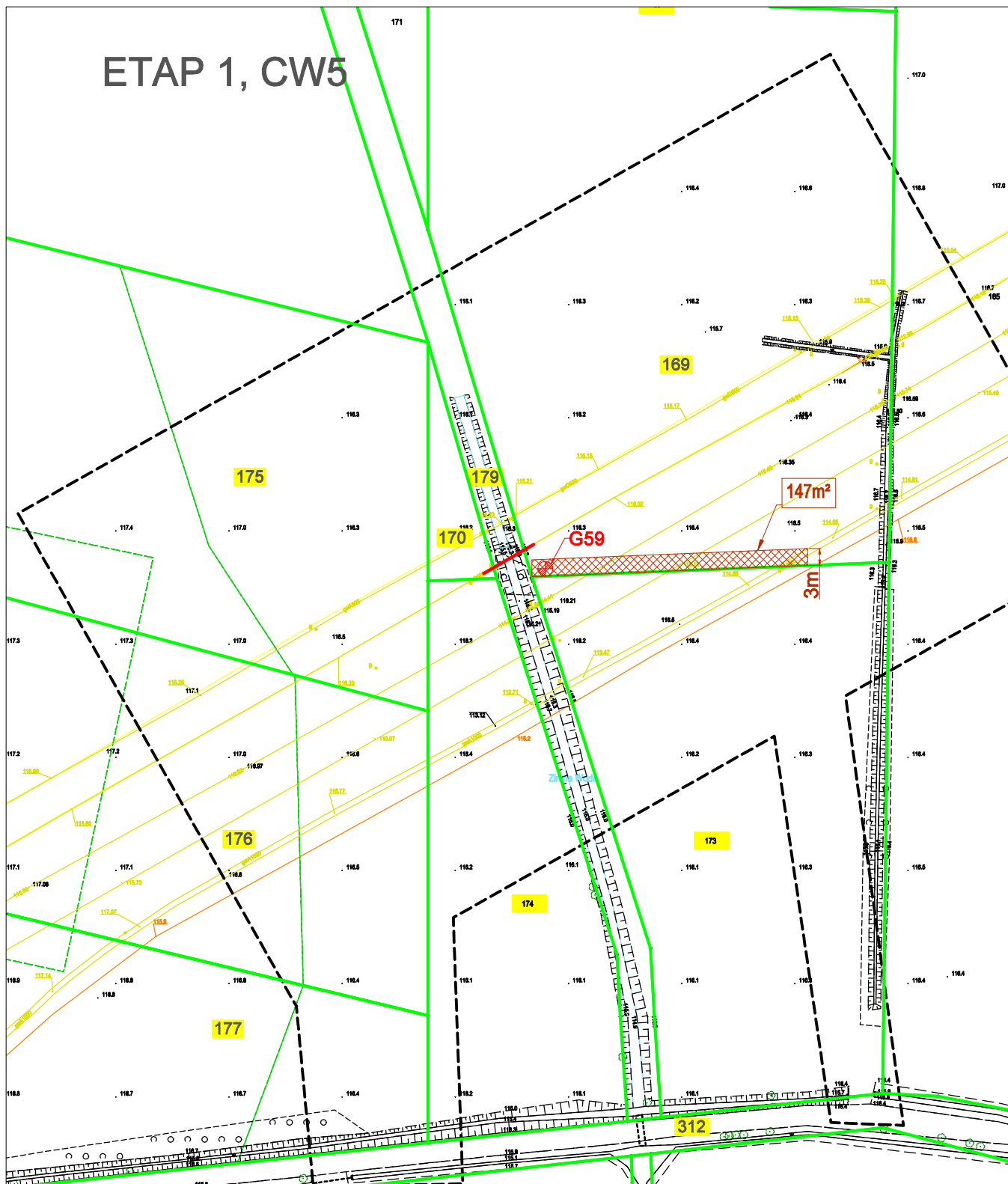








ETAP 1, CW5



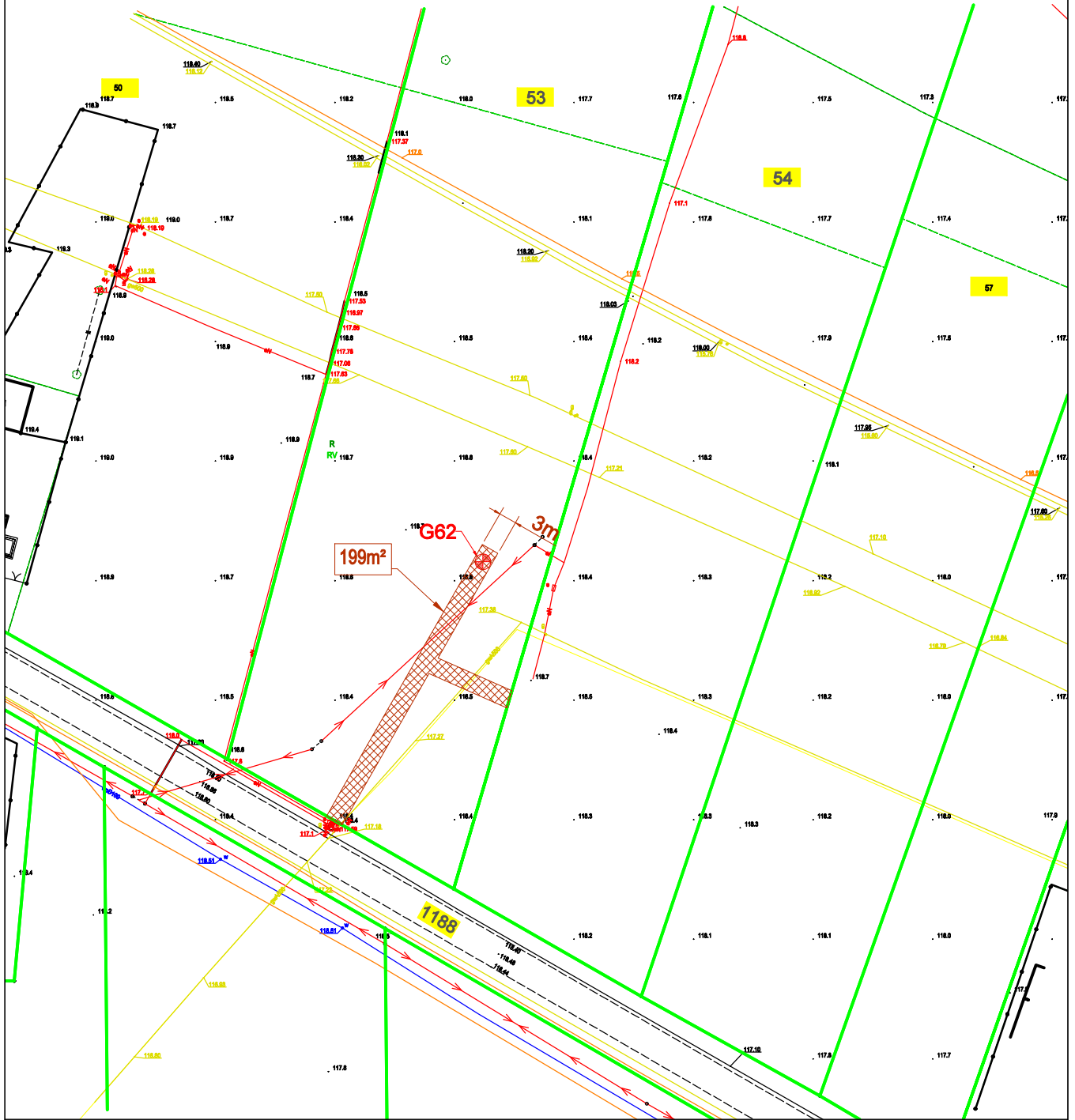
MAPA: SKALA 1:1000

Nr ew. działki	Powiat	Gmina	Obręb
169	Ostrowski	Odolanów - Obszar Wiejski	0008-Raczyce

LEGENDA:

-  Istniejące gazociągi
-  Odcinek gazociągu zakwalifikowany do wymiany izolacji po pomiarach DCVG
-  Granice działek
-  Numer ewidencyjny działki
-  Oznaczenie miejsca wykonania odwiertu geologicznego
-  Granice terenu objętego wnioskiem (art. 19a ust. 4 pkt 2 ustawy o terminalu), strefa prac wraz z planowaną drogą dojazdową







ETAP 1, ŁUK 1



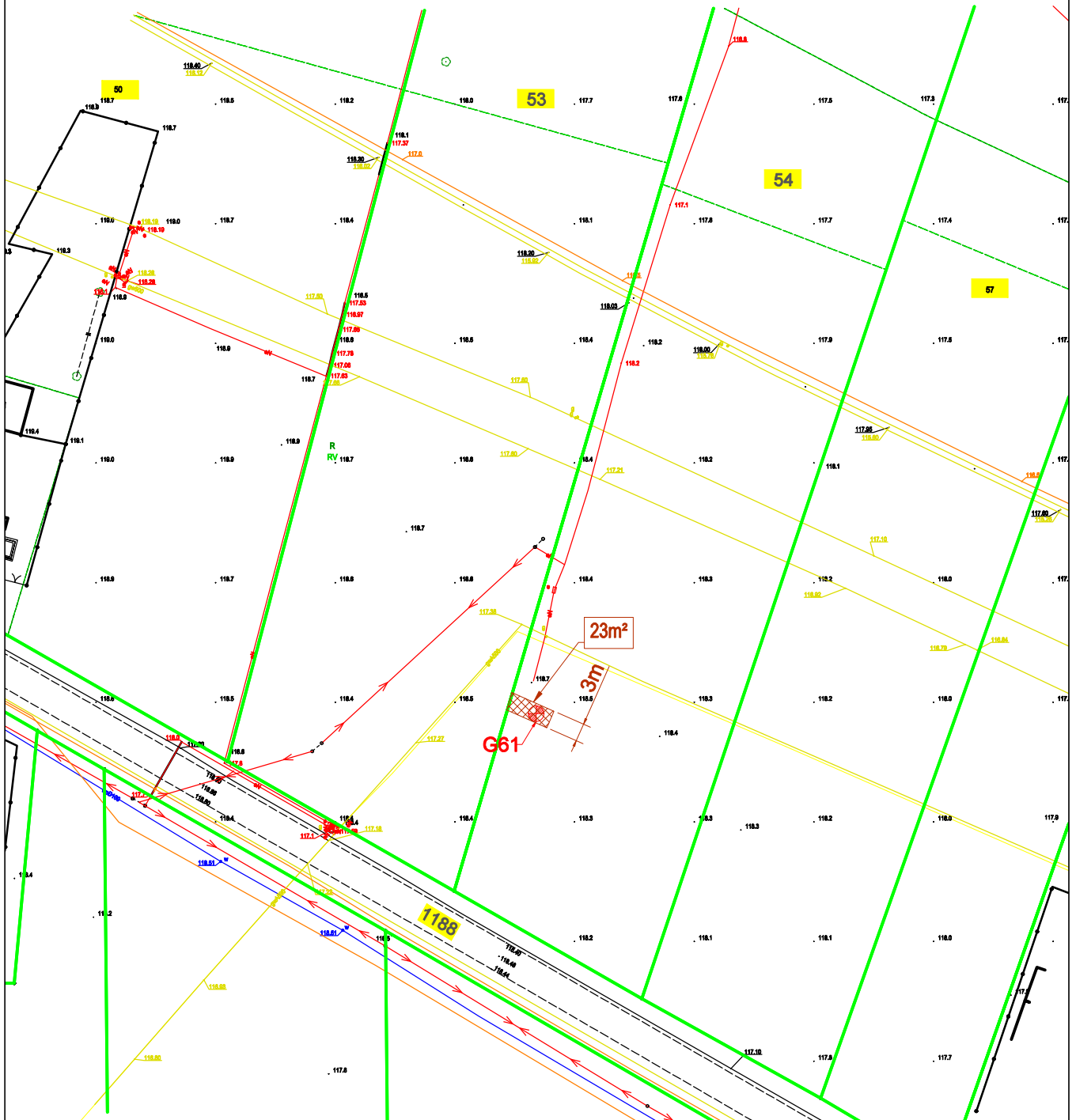
MAPA: SKALA 1:1000

Nr ew. działki	Powiat	Gmina	Obręb
53	Ostrowski	Odolanów - Obszar wiejski	0012-Uciechów

LEGENDA:

-  Istniejące gazociągi
-  Odcinek gazociągu zakwalifikowany do wymiany izolacji po pomiarach DCVG
-  Granice działek
-  Numer ewidencyjny działki
-  Oznaczenie miejsca wykonania odwiertu geologicznego
-  Granice terenu objętego wnioskiem (art. 19a ust. 4 pkt 2 ustawy o terminalu), strefa prac wraz z planowaną drogą dojazdową

ETAP 1, ŁUK 1



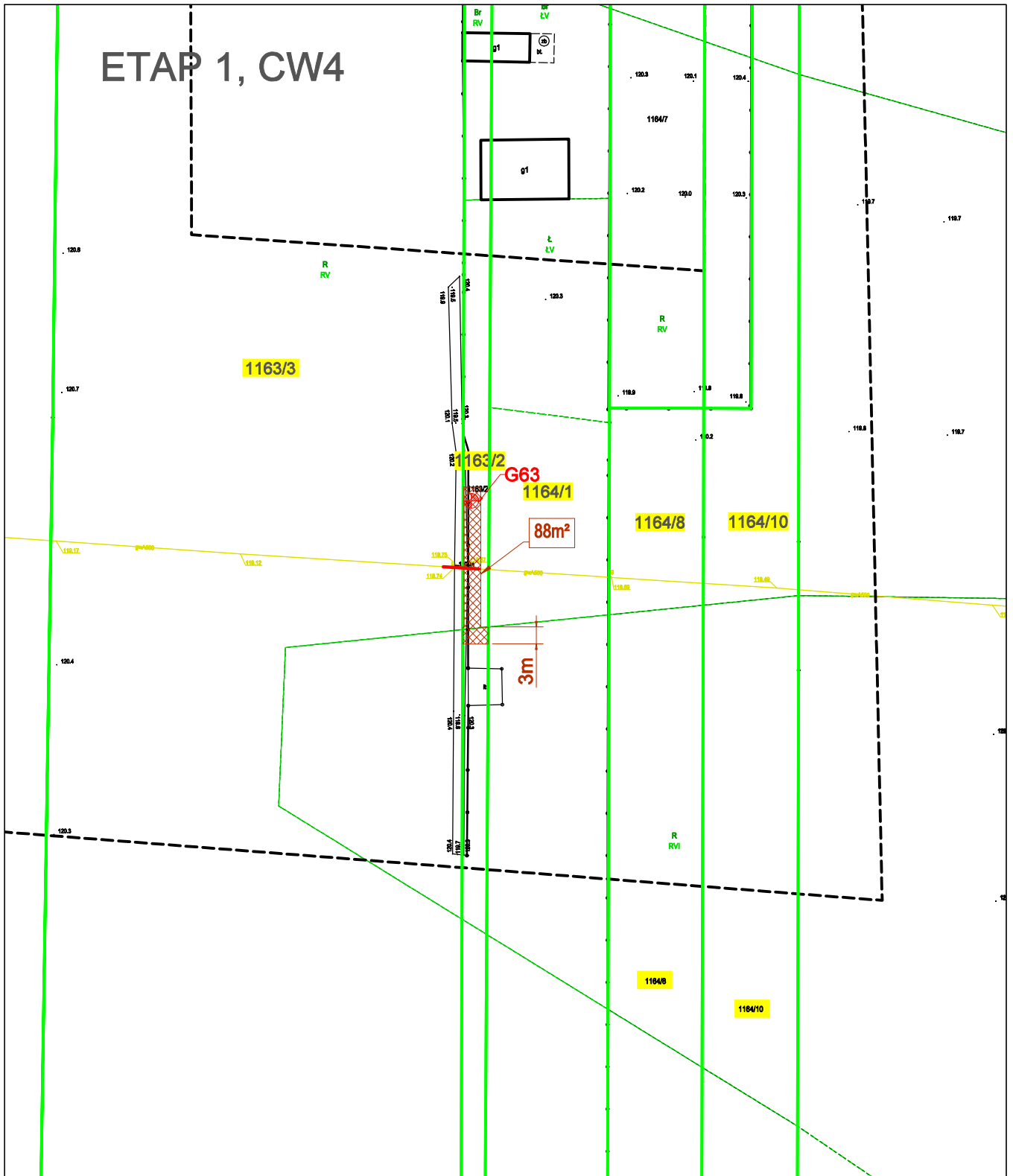
MAPA: SKALA 1:1000

Nr ew. działki	Powiat	Gmina	Obręb
54	Ostrowski	Odolanów - Obszar wiejski	0012-Uciechów

LEGENDA:

- Istniejące gazociągi
- Odcinek gazociągu zakwalifikowany do wymiany izolacji po pomiarach DCVG
- Granice działek
- 175 Numer ewidencyjny działki
- ⊗ G59 Oznaczenie miejsca wykonania odwiertu geologicznego
- Granice terenu objętego wnioskiem (art. 19a ust. 4 pkt 2 ustawy o terminalu), strefa prac wraz z planowaną drogą dojazdową







ETAP 1, CW4



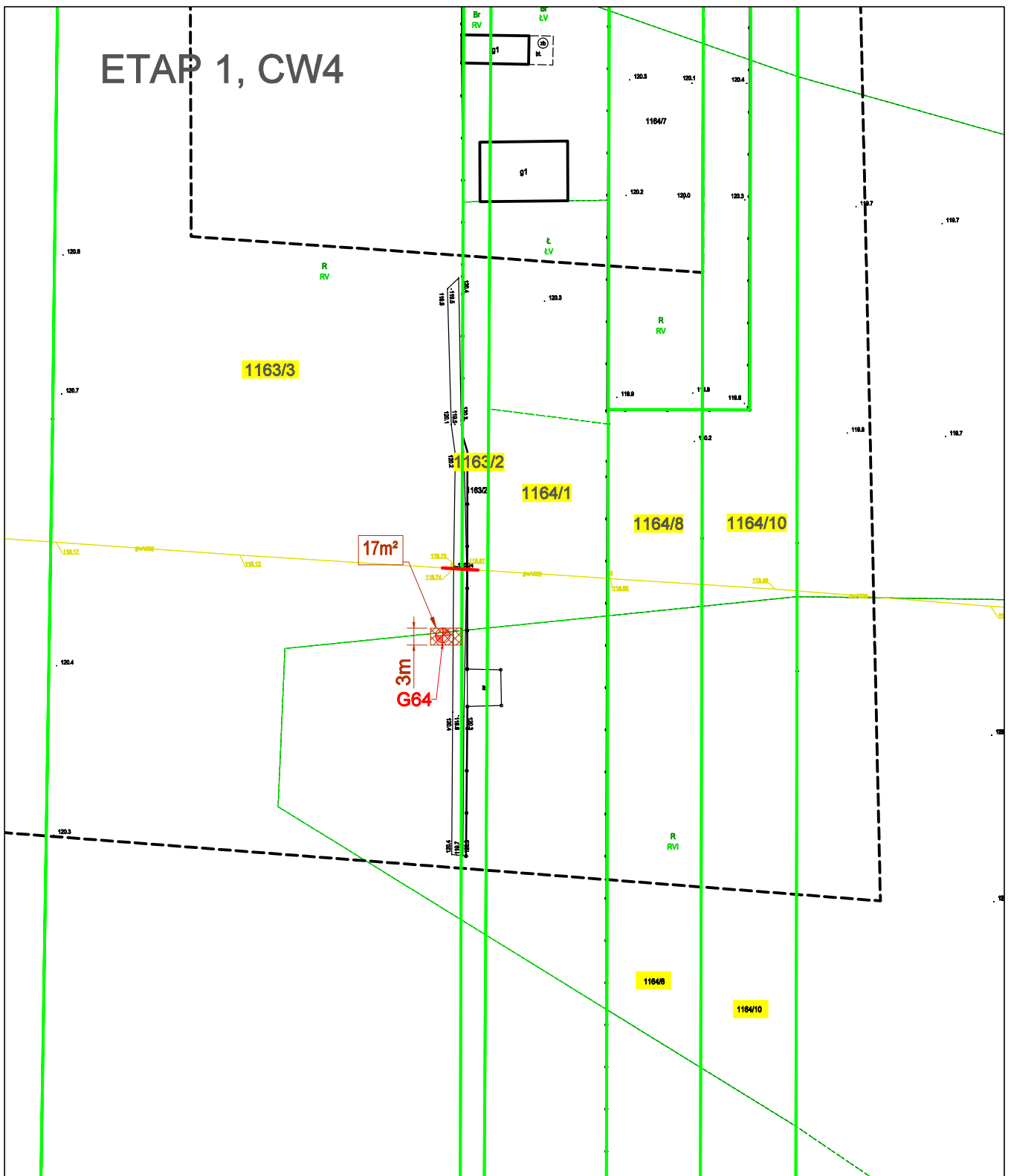
MAPA: SKALA 1:1000

Nr ew. działki	Powiat	Gmina	Obręb
1163/2	Ostrowski	Odolanów - Obszar Wiejski	0012-Uciechów

LEGENDA:

-  Istniejące gazociągi
-  Odcinek gazociągu zakwalifikowany do wymiany izolacji po pomiarach DCVG
-  Granice działek
-  Numer ewidencyjny działki
-  Oznaczenie miejsca wykonania odwiertu geologicznego
-  Granice terenu objętego wnioskiem (art. 19a ust. 4 pkt 2 ustawy o terminalu), strefa prac wraz z planowaną drogą dojazdową







ETAP 1, CW4



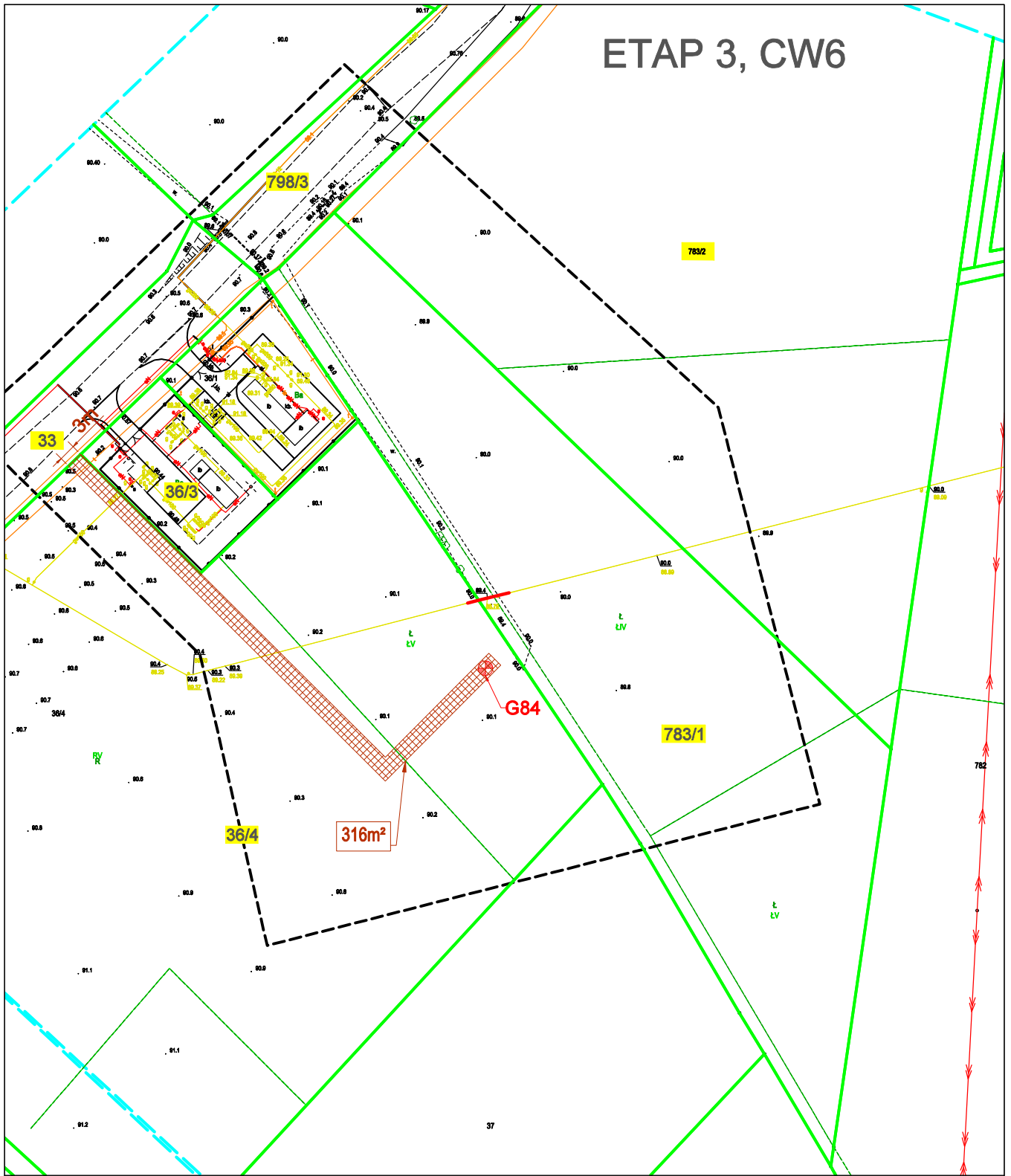
MAPA: SKALA 1:1000

Nr ew. działki	Powiat	Gmina	Obręb
1163/3	Ostrowski	Odolanów - Obszar wiejski	0012-Uciechów

LEGENDA:

-  Istniejące gazociągi
-  Odcinek gazociągu zakwalifikowany do wymiany izolacji po pomiarach DCVG
-  Granice działek
-  Numer ewidencyjny działki
-  Oznaczenie miejsca wykonania odwiertu geologicznego
-  Granice terenu objętego wnioskiem (art. 19a ust. 4 pkt 2 ustawy o terminalu), strefa prac wraz z planowaną drogą dojazdową







ETAP 3, CW6



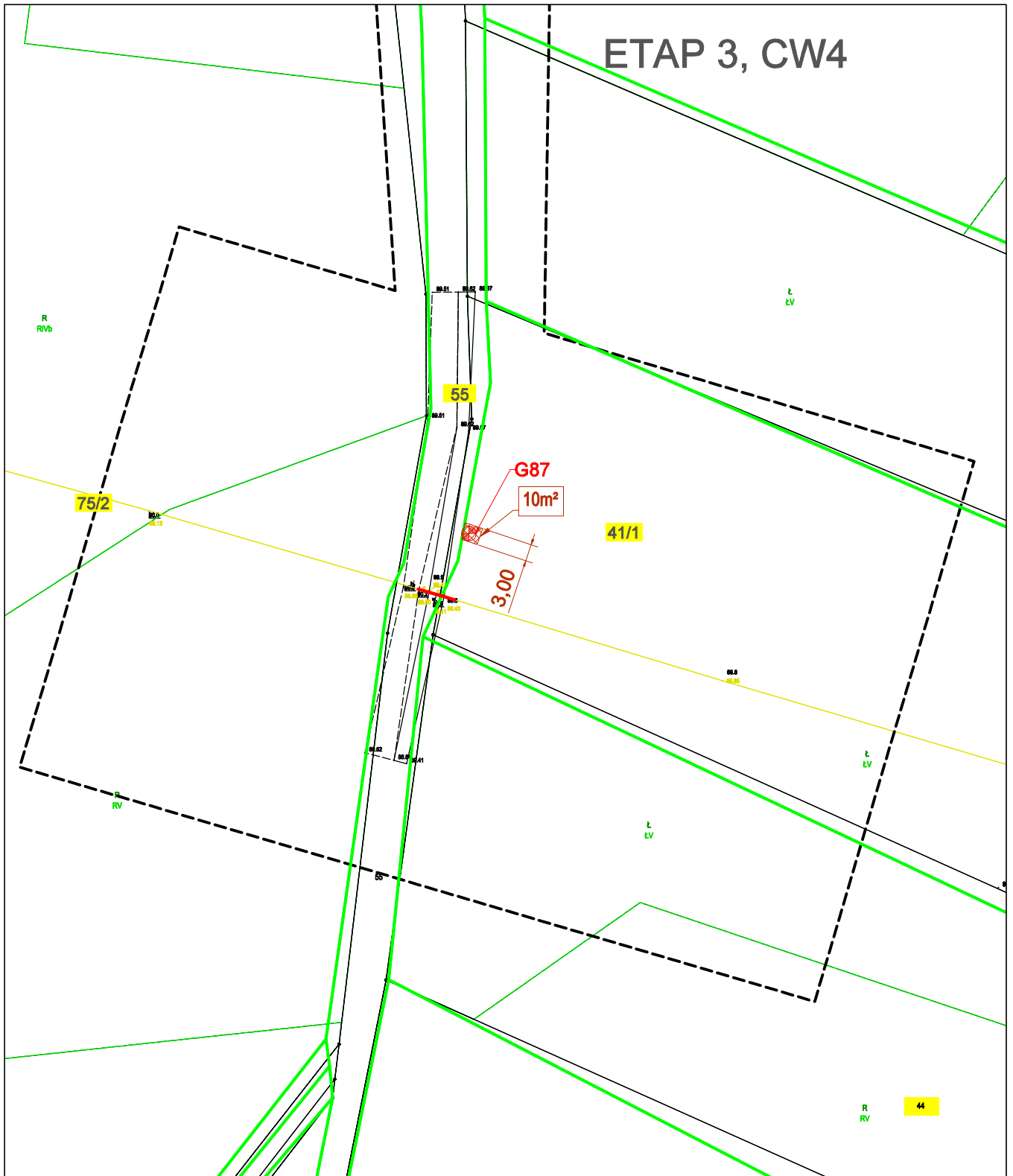
MAPA: SKALA 1:1000

Nr ew. działki	Powiat	Gmina	Obręb
36/4	Rawicki	Rawicz- Obszar Wiejski	0014-Stwolno

LEGENDA:

-  Istniejące gazociągi
-  Odcinek gazociągu zakwalifikowany do wymiany izolacji po pomiarach DCVG
-  Granice działek
-  Numer ewidencyjny działki
-  Oznaczenie miejsca wykonania odwiertu geologicznego
-  Granice terenu objętego wnioskiem (art. 19a ust. 4 pkt 2 ustawy o terminalu), strefa prac wraz z planowaną drogą dojazdową







ETAP 3, CW4



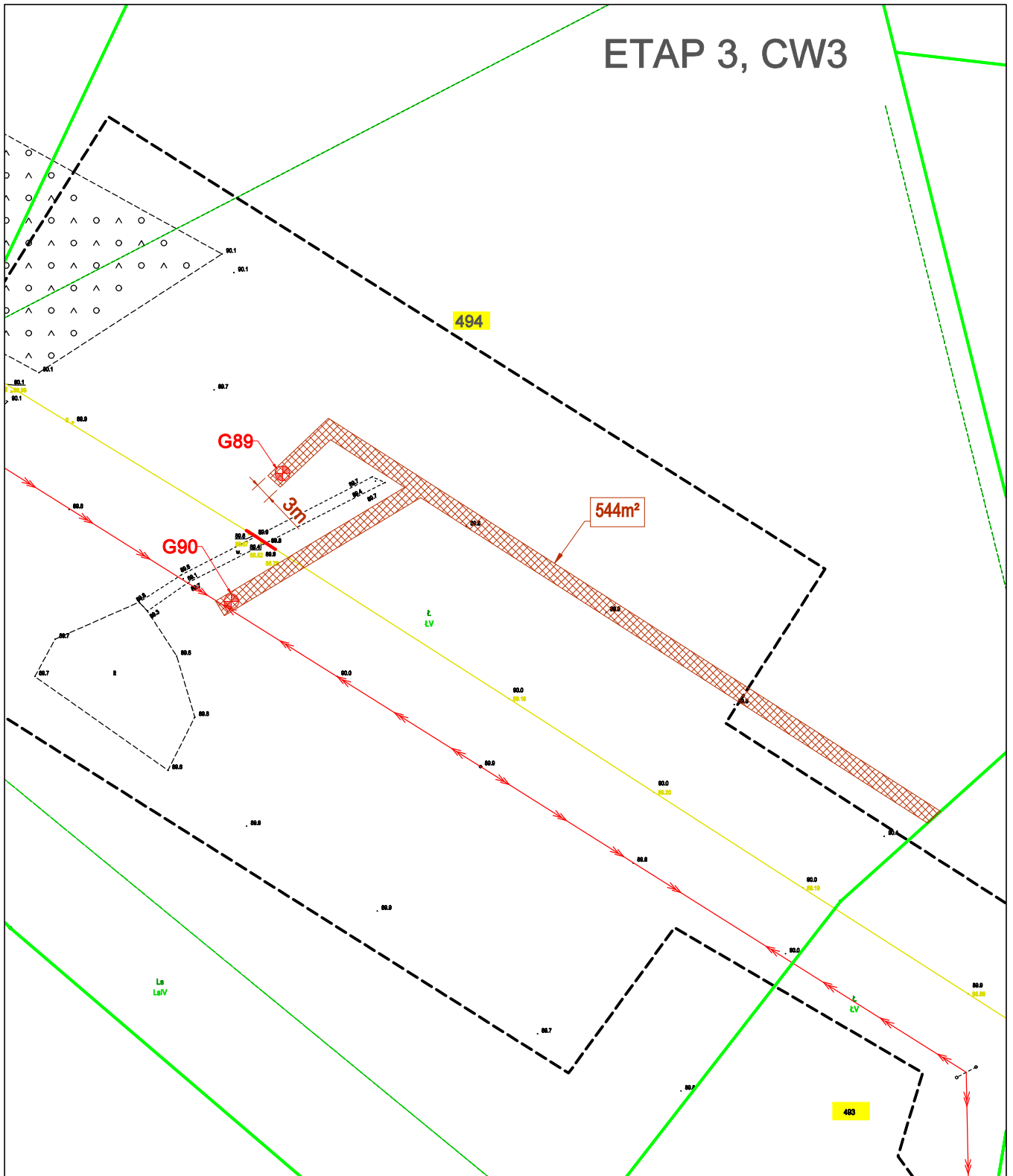
MAPA: SKALA 1:1000

Nr ew. działki	Powiat	Gmina	Obręb
41/1	Rawicki	Rawicz-Obszar Wiejski	0012-Sikorzyn

LEGENDA:

-  Istniejące gazociągi
-  Odcinek gazociągu zakwalifikowany do wymiany izolacji po pomiarach DCVG
-  Granice działek
-  Numer ewidencyjny działki
-  Oznaczenie miejsca wykonania odwiertu geologicznego
-  Granice terenu objętego wnioskiem (art. 19a ust. 4 pkt 2 ustawy o terminalu), strefa prac wraz z planowaną drogą dojazdową







ETAP 3, CW3



MAPA: SKALA 1:1000

Nr ew. działki	Powiat	Gmina	Obręb
494	Rawicki	Rawicz- Obszar Wiejski	0015-Szymanowo

LEGENDA:

-  Istniejące gazociągi
-  Odcinek gazociągu zakwalifikowany do wymiany izolacji po pomiarach DCVG
-  Granice działek
-  Numer ewidencyjny działki
-  Oznaczenie miejsca wykonania odwiertu geologicznego
-  Granice terenu objętego wnioskiem (art. 19a ust. 4 pkt 2 ustawy o terminalu), strefa prac wraz z planowaną drogą dojazdową