Załącznik nr 1 do decyzji
Wojewody Wielkopolskiego
Nr 14/2025
znak: IR-III.747.43.2025.MK
(zgodnie z datą w podpisie)

z up. Wojewody Wielkopolskiego
Kierownik Oddziału
Wydział Infrastruktury

Signed by / Podpisano przez:

Łukasz Michalski
Wielkopolski Urząd Wojewódzki w Poznaniu

Date / Data: 2025-10-31 15:17

Dokument wydany w postaci elektronicznej i podpisany kwalifikowanym podpisem elektronicznym.

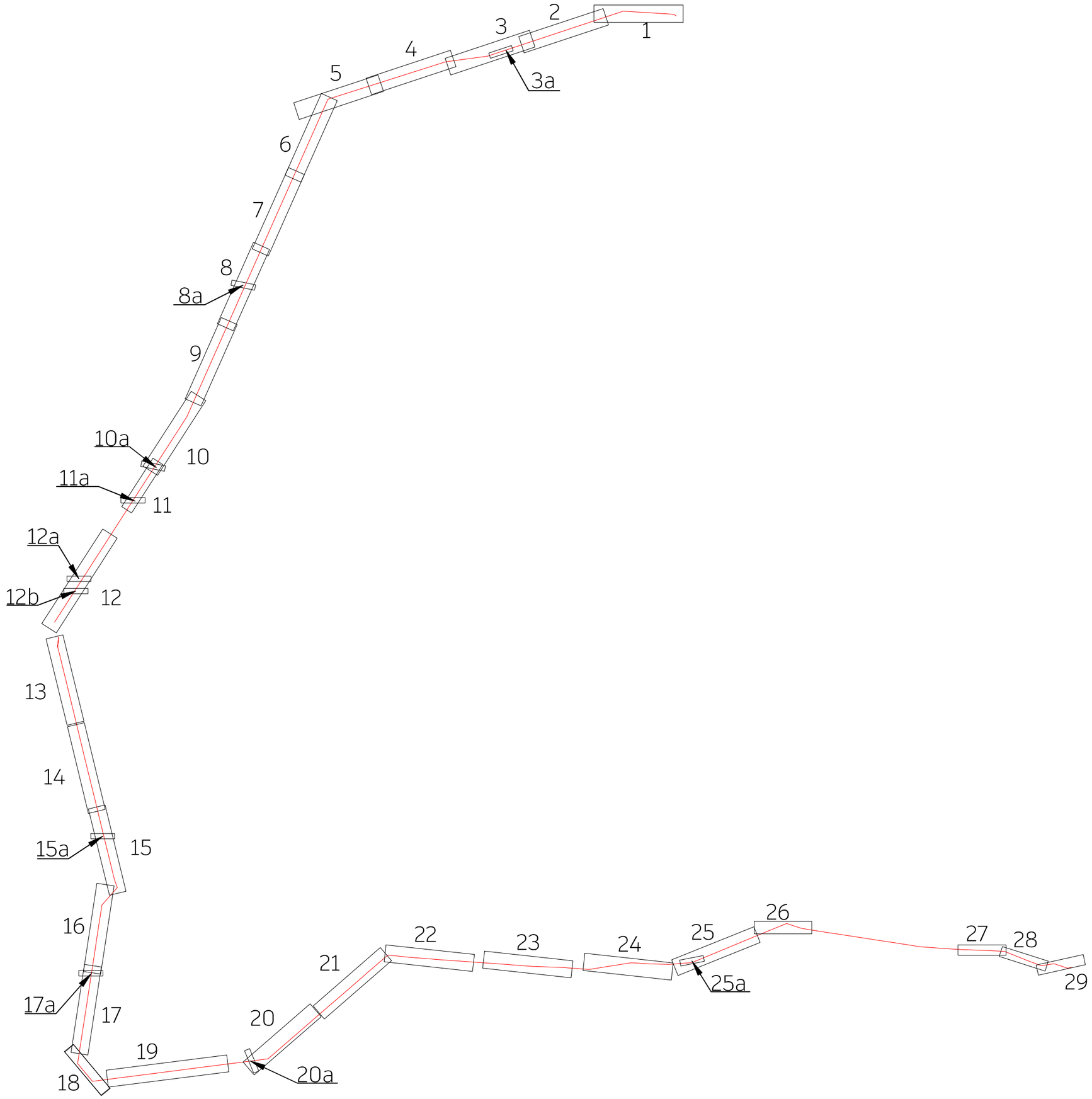
1
2
3
3a
4
5
6
7
8
8a
9
10a
10
11a
11
12a
12b
12
13
14
15a
15
16
17a
17
18
19
20
20a
21
22
23
24
25
25a
26
27
28
29

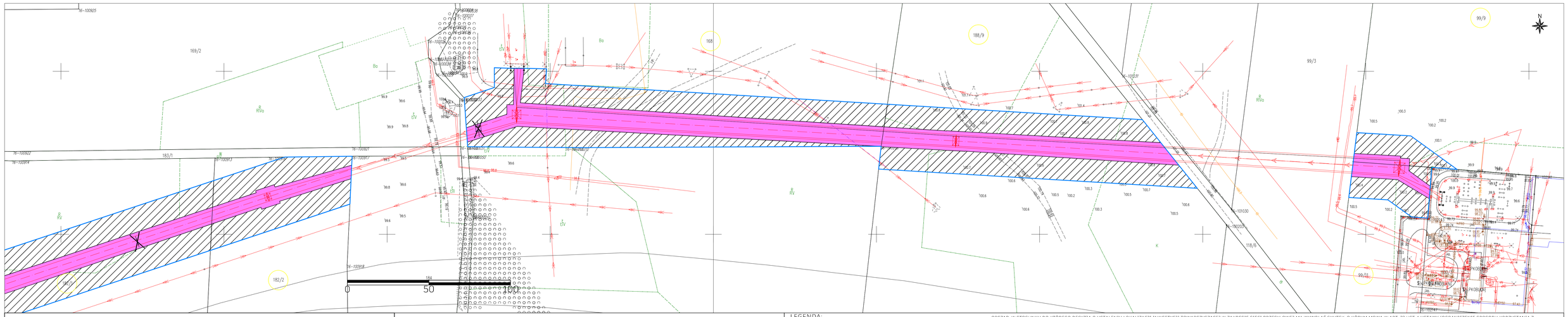

NAZWA INWESTYCJI:
"PRZEBUDOWA NAPOWIETRZNEJ LINII WN 110 kV relacji El. Pątnów - Witkowo na odc. El. Pątnów - Słup nr 61 - GPZ Kleczew"

TYTUŁ RYSUNKU:
OKREŚLENIE GRANIC TERENU OBJĘTEGO WNIOSKIEM O WYDANIE DECYZJI O USTALENIU LOKALIZACJI INWESTYCJI TOWARZYSZĄCEJ

SPORZĄDZONO NA PODKŁADZIE MAPY ZASADNICZEJ POZYSKANEJ Z PAŃSTWOWEGO ZASOBU GEODEZYJNEGO I KARTOGRAFICZNEGO, ZGODNIE Z LICENCJĄ:
1. GM.6642.1.2025_3062_CL2 - WYDANĄ PRZEZ PREZYDENTA MIASTA KONINA
2. K.40602.1.1570.2025_3010_CL2 - WYDANĄ PRZEZ STAROSTĘ KONIŃSKIEGO

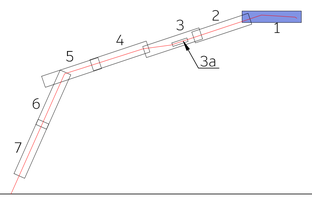

LEGENDA:

- OŚ NAPOWIETRZNEJ LINII WN 110 kV
- SKRAJNE PRZEWODY LINII WN 110 kV
- ISTNIEJĄCY SŁUP WN 110 kV
- PROJEKTOWANY SŁUP WN 110 kV
- DEMONTOWANY SŁUP WN 110 kV
- PROJEKTOWANA KABLOWA LINIA SN 15 kV
- PROJEKTOWANY SŁUP SN 15 kV
- PROJEKTOWANA KABLOWA LINIA nn 0,4 kV
- PROJEKTOWANY SŁUP nn 0,4 kV
- DEMONTOWANA NAPOWIETRZNA LINIA SN/nn
- DEMONTOWANY SŁUP SN/nn
- OBSZAR, W STOSUNKU DO KTÓREGO DECYZJA O USTALENIU LOKALIZACJI INWESTYCJI TOWARSZYSZĄCEJ W ZAKRESIE SIECI PRZESYŁOWEJ MA WYWOŁAĆ SKUTEK, O KTÓRYM MOWA W ART. 22 UST. 1 USTAWY (OGRANICZENIE SPOSOBU KORZYSTANIA Z NIERUCHOMOŚCI NA CZAS NIEOKREŚLONY, RÓWNOCZEŚNIE OBJĘTY ZAKAZEM WYKONYWANIA NASADZEŃ LUB UTRZYMYWANIA DRZEW, KRZEWÓW LUB INNEJ ROŚLINNOŚCI PRZEKRACZAJĄCYCH WYSOKOŚĆ 3 M, WYNIKAJĄCY Z ART. 22 UST. 2 PKT 3 USTAWY
- OBSZAR, W STOSUNKU DO KTÓREGO DECYZJA O USTALENIU LOKALIZACJI INWESTYCJI TOWARSZYSZĄCEJ W ZAKRESIE SIECI PRZESYŁOWEJ MA WYWOŁAĆ SKUTEK, O KTÓRYM MOWA W ART. 22 UST. 1 USTAWY (OGRANICZENIE SPOSOBU KORZYSTANIA Z NIERUCHOMOŚCI NA CZAS NIEOKREŚLONY
- OBSZAR, W STOSUNKU DO KTÓREGO DECYZJA O USTALENIU LOKALIZACJI INWESTYCJI TOWARSZYSZĄCEJ W ZAKRESIE SIECI PRZESYŁOWEJ MA WYWOŁAĆ SKUTEK, O KTÓRYM MOWA W ART. 22 UST. 1, 2 I 6 USTAWY, OGRANICZENIE SPOSOBU KORZYSTANIA Z NIERUCHOMOŚCI NASTĘPUJE BEZ ODSZKODOWANIA (GRUNTY STANOWIĄCE PAS DROGOWY DROGI PUBLICZNEJ, OBSZAR KOLEJOWY LUB POKRYTE WODAMI - OGRANICZENIE SPOSOBU KORZYSTANIA Z NIERUCHOMOŚCI NA CZAS NIEOKREŚLONY), RÓWNOCZEŚNIE OBJĘTY ZAKAZEM WYKONYWANIA NASADZEŃ LUB UTRZYMYWANIA DRZEW, KRZEWÓW LUB INNEJ ROŚLINNOŚCI PRZEKRACZAJĄCYCH WYSOKOŚĆ 3M, WYNIKAJĄCY Z ART. 22 UST. 2 PKT 3 USTAWY
- OBSZAR, W STOSUNKU DO KTÓREGO DECYZJA O USTALENIU LOKALIZACJI INWESTYCJI TOWARZYSZĄCEJ W ZAKRESIE SIECI PRZESYŁOWEJ MA WYWOŁAĆ SKUTEK, O KTÓRYM MOWA W ART. 22 UST. 1 I 6, OGRANICZENIE SPOSOBU KORZYSTANIA Z NIERUCHOMOŚCI NASTĘPUJE BEZ ODSZKODOWANIA (GRUNTY STANOWIĄCE PAS DROGOWY DROGI PUBLICZNEJ - OGRANICZENIE SPOSOBU KORZYSTANIA Z NIERUCHOMOŚCI NA CZAS NIEOKREŚLONY)
- OBSZAR, W STOSUNKU DO KTÓREGO DECYZJA O USTALENIU LOKALIZACJI INWESTYCJI TOWARZYSZĄCEJ W ZAKRESIE SIECI PRZESYŁOWEJ MA WYWOŁAĆ SKUTEK, O KTÓRYM MOWA W ART. 22 UST 1 I UST. 5 USTAWY (OGRANICZENIE SPOSOBU KORZYSTANIA Z NIERUCHOMOŚCI NA CZAS OKREŚLONY (SZRAF ZORIENTOWANY W KIERUNKU PÓŁNOCNYM)
- OBSZAR, W STOSUNKU DO KTÓREGO DECYZJA O USTALENIU LOKALIZACJI INWESTYCJI TOWARZYSZĄCEJ W ZAKRESIE SIECI PRZESYŁOWEJ MA WYWOŁAĆ SKUTEK, O KTÓRYM MOWA W ART. 22 UST. 1, 5 I 6, OGRANICZENIE SPOSOBU KORZYSTANIA Z NIERUCHOMOŚCI NASTĘPUJE BEZ ODSZKODOWANIA (GRUNTY STANOWIĄCE PAS DROGI PUBLICZNEJ, OBSZAR KOLEJOWY LUB POKRYTE WODAMI - OGRANICZENIE SPOSOBU KORZYSTANIA Z NIERUCHOMOŚCI NA CZAS OKREŚLONY)
- GRANICE TERENU OBJĘTEGO WNIOSKIEM O WYDANIE DECYZJI O USTALENIU LOKALIZACJI INWESTYCJI TOWARZYSZĄCEJ
- NUMER DZIAŁKI OBJĘTEJ WNIOSKIEM

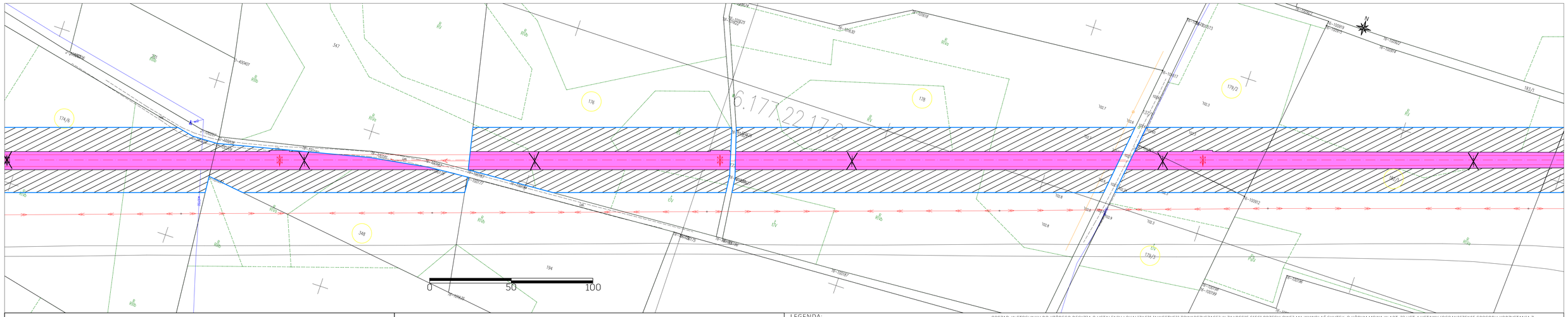

NAZWA INWESTYCJI:
"PRZEBUDOWA NAPOWIETRZNEJ LINII WN 110 kV relacji El. Pątnów - Witkowo na odc. El. Pątnów - Słup nr 61 - GPZ Kleczew"

TYTUŁ RYSUNKU:
OKREŚLENIE GRANIC TERENU OBJĘTEGO WNIOSKIEM O WYDANIE DECYZJI O USTALENIU LOKALIZACJI INWESTYCJI TOWARZYSZĄCEJ

SPORZĄDZONO NA PODKŁADZIE MAPY ZASADNICZEJ POZYSKANEJ Z PAŃSTWOWEGO ZASOBU GEODEZYJNEGO I KARTOGRAFICZNEGO, ZGODNIE Z LICENCJĄ:

1. GM.6642.1.2025_3062_CL2 - WYDANĄ PRZEZ PREZYDENTA MIASTA KONINA
2. K.40602.1.1570.2025_3010_CL2 - WYDANĄ PRZEZ STAROSTĘ KONIŃSKIEGO

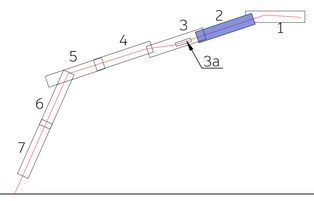

LEGENDA:

- OŚ NAPOWIETRZNEJ LINII WN 110 kV
- SKRAJNE PRZEWODY LINII WN 110 kV
- ISTNIEJĄCY SŁUP WN 110 kV
- PROJEKTOWANY SŁUP WN 110 kV
- DEMONTOWANY SŁUP WN 110 kV
- PROJEKTOWANA KABLOWA LINIA SN 15 kV
- PROJEKTOWANY SŁUP SN 15 kV
- PROJEKTOWANA KABLOWA LINIA nn 0,4 kV
- PROJEKTOWANY SŁUP nn 0,4 kV
- DEMONTOWANA NAPOWIETRZNA LINIA SN/nn
- DEMONTOWANY SŁUP SN/nn
- OBSZAR, W STOSUNKU DO KTÓREGO DECYZJA O USTALENIU LOKALIZACJI INWESTYCJI TOWARSZYSZĄCEJ W ZAKRESIE SIECI PRZESYŁOWEJ MA WYWOŁAĆ SKUTEK, O KÓRYM MOWA W ART. 22 UST. 1 USTAWY (OGRANICZENIE SPOSOBU KORZYSTANIA Z NIERUCHOMOŚCI NA CZAS NIEOKREŚLONY, RÓWNOCZEŚNIE OBJĘTY ZAKAZEM WYKONYWANIA NASADZEŃ LUB UTRZYMYWANIA DRZEW, KRZEWÓW LUB INNEJ ROŚLINNOŚCI PRZEKRACZAJĄCYCH WYSOKOŚĆ 3 M, WYNIKAJĄCY Z ART. 22 UST. 2 PKT 3 USTAWY
- OBSZAR, W STOSUNKU DO KTÓREGO DECYZJA O USTALENIU LOKALIZACJI INWESTYCJI TOWARSZYSZĄCEJ W ZAKRESIE SIECI PRZESYŁOWEJ MA WYWOŁAĆ SKUTEK, O KÓRYM MOWA W ART. 22 UST. 1 USTAWY (OGRANICZENIE SPOSOBU KORZYSTANIA Z NIERUCHOMOŚCI NA CZAS NIEOKREŚLONY
- OBSZAR, W STOSUNKU DO KTÓREGO DECYZJA O USTALENIU LOKALIZACJI INWESTYCJI TOWARSZYSZĄCEJ W ZAKRESIE SIECI PRZESYŁOWEJ MA WYWOŁAĆ SKUTEK, O KÓRYM MOWA W ART. 22 UST. 1, 2 I 6 USTAWY, OGRANICZENIE SPOSOBU KORZYSTANIA Z NIERUCHOMOŚCI NASTĘPUJE BEZ ODSZKODOWANIA (GRUNTY STANOWIĄCE PAS DROGOWY DROGI PUBLICZNEJ, OBSZAR KOLEJOWY LUB POKRYTE WODAMI - OGRANICZENIE SPOSOBU KORZYSTANIA Z NIERUCHOMOŚCI NA CZAS NIEOKREŚLONY), RÓWNOCZEŚNIE OBJĘTY ZAKAZEM WYKONYWANIA NASADZEŃ LUB UTRZYMYWANIA DRZEW, KRZEWÓW LUB INNEJ ROŚLINNOŚCI PRZEKRACZAJĄCYCH WYSOKOŚĆ 3M, WYNIKAJĄCY Z ART. 22 UST. 2 PKT 3 USTAWY
- OBSZAR, W STOSUNKU DO KTÓREGO DECYZJA O USTALENIU LOKALIZACJI INWESTYCJI TOWARZYSZĄCEJ W ZAKRESIE SIECI PRZESYŁOWEJ MA WYWOŁAĆ SKUTEK, O KTÓRYM MOWA W ART. 22 UST. 1 I 6, OGRANICZENIE SPOSOBU KORZYSTANIA Z NIERUCHOMOŚCI NASTĘPUJE BEZ ODSZKODOWANIA (GRUNTY STANOWIĄCE PAS DROGOWY DROGI PUBLICZNEJ - OGRANICZENIE SPOSOBU KORZYSTANIA Z NIERUCHOMOŚCI NA CZAS NIEOKREŚLONY)
- OBSZAR, W STOSUNKU DO KTÓREGO DECYZJA O USTALENIU LOKALIZACJI INWESTYCJI TOWARZYSZĄCEJ W ZAKRESIE SIECI PRZESYŁOWEJ MA WYWOŁAĆ SKUTEK, O KTÓRYM MOWA W ART. 22 UST 1 I UST. 5 USTAWY (OGRANICZENIE SPOSOBU KORZYSTANIA Z NIERUCHOMOŚCI NA CZAS OKREŚLONY (SZRAF ZORIENTOWANY W KIERUNKU PÓŁNOCNYM)
- OBSZAR, W STOSUNKU DO KTÓREGO DECYZJA O USTALENIU LOKALIZACJI INWESTYCJI TOWARZYSZĄCEJ W ZAKRESIE SIECI PRZESYŁOWEJ MA WYWOŁAĆ SKUTEK, O KTÓRYM MOWA W ART. 22 UST. 1, 5 I 6, OGRANICZENIE SPOSOBU KORZYSTANIA Z NIERUCHOMOŚCI NASTĘPUJE BEZ ODSZKODOWANIA (GRUNTY STANOWIĄCE PAS DROGI PUBLICZNEJ, OBSZAR KOLEJOWY LUB POKRYTE WODAMI - OGRANICZENIE SPOSOBU KORZYSTANIA Z NIERUCHOMOŚCI NA CZAS OKREŚLONY)
- GRANICE TERENU OBJĘTEGO WNIOSKIEM O WYDANIE DECYZJI O USTALENIU LOKALIZACJI INWESTYCJI TOWARZYSZĄCEJ
- NUMER DZIAŁKI OBJĘTEJ WNIOSKIEM

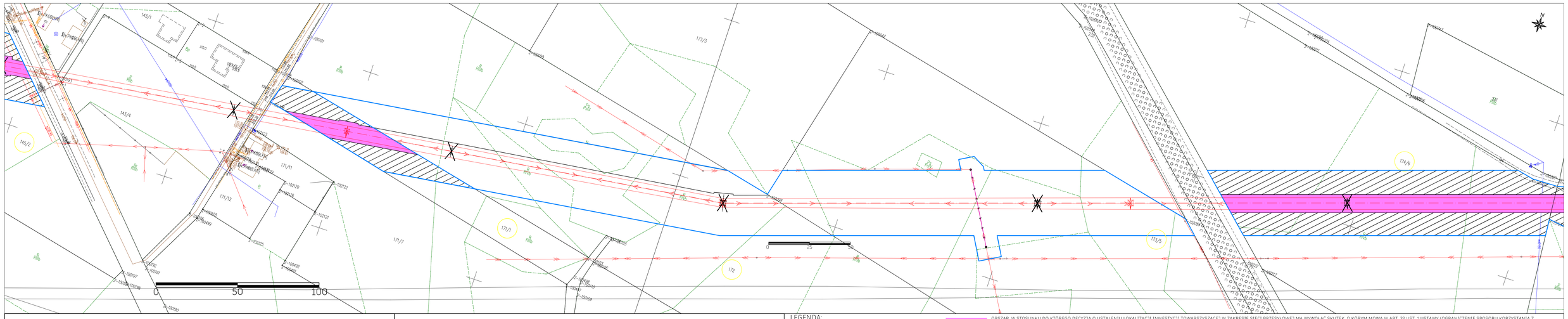

NAZWA INWESTYCJI:
"PRZEBUDOWA NAPOWIETRZNEJ LINII WN 110 kV relacji El. Pątnów - Witkowo na odc. El. Pątnów - Słup nr 61 - GPZ Kleczew"

TYTUŁ RYSUNKU:
OKREŚLENIE GRANIC TERENU OBJĘTEGO WNIOSKIEM O WYDANIE DECYZJI O USTALENIU LOKALIZACJI INWESTYCJI TOWARZYSZĄCEJ

SPORZĄDZONO NA PODKŁADZIE MAPY ZASADNICZEJ POZYSKANEJ Z PAŃSTWOWEGO ZASOBU GEODEZYJNEGO I KARTOGRAFICZNEGO, ZGODNIE Z LICENCJĄ:
1. GM.6642.1.2025_3062_CL2 - WYDANĄ PRZEZ PREZYDENTA MIASTA KONINA
2. K.40602.1.1570.2025_3010_CL2 - WYDANĄ PRZEZ STAROSTĘ KONIŃSKIEGO

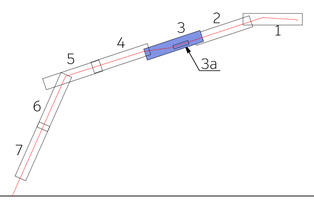

LEGENDA:

- OŚ NAPOWIETRZNEJ LINII WN 110 kV
- SKRAJNE PRZEWODY LINII WN 110 kV
- ISTNIEJĄCY SŁUP WN 110 kV
- PROJEKTOWANY SŁUP WN 110 kV
- DEMONTOWANY SŁUP WN 110 kV
- PROJEKTOWANA KABLOWA LINIA SN 15 kV
- PROJEKTOWANY SŁUP SN 15 kV
- PROJEKTOWANA KABLOWA LINIA nn 0,4 kV
- PROJEKTOWANY SŁUP nn 0,4 kV
- DEMONTOWANA NAPOWIETRZNA LINIA SN/nn
- DEMONTOWANY SŁUP SN/nn
- OBSZAR, W STOSUNKU DO KTÓREGO DECYZJA O USTALENIU LOKALIZACJI INWESTYCJI TOWARSZYSZĄCEJ W ZAKRESIE SIECI PRZESYŁOWEJ MA WYWOŁAĆ SKUTEK, O KTÓRYM MOWA W ART. 22 UST. 1 USTAWY (OGRANICZENIE SPOSOBU KORZYSTANIA Z NIERUCHOMOŚCI NA CZAS NIEOKREŚLONY, RÓWNOCZEŚNIE OBJĘTY ZAKAZEM WYKONYWANIA NASADZEŃ LUB UTRZYMYWANIA DRZEW, KRZEWÓW LUB INNEJ ROŚLINNOŚCI PRZEKRACZAJĄCYCH WYSOKOŚĆ 3 M, WYNIKAJĄCY Z ART. 22 UST. 2 PKT 3 USTAWY
- OBSZAR, W STOSUNKU DO KTÓREGO DECYZJA O USTALENIU LOKALIZACJI INWESTYCJI TOWARSZYSZĄCEJ W ZAKRESIE SIECI PRZESYŁOWEJ MA WYWOŁAĆ SKUTEK, O KTÓRYM MOWA W ART. 22 UST. 1 USTAWY (OGRANICZENIE SPOSOBU KORZYSTANIA Z NIERUCHOMOŚCI NA CZAS NIEOKREŚLONY
- OBSZAR, W STOSUNKU DO KTÓREGO DECYZJA O USTALENIU LOKALIZACJI INWESTYCJI TOWARSZYSZĄCEJ W ZAKRESIE SIECI PRZESYŁOWEJ MA WYWOŁAĆ SKUTEK, O KTÓRYM MOWA W ART. 22 UST. 1, 2 I 6 USTAWY, OGRANICZENIE SPOSOBU KORZYSTANIA Z NIERUCHOMOŚCI NASTĘPUJE BEZ ODSZKODOWANIA (GRUNTY STANOWIĄCE PAS DROGOWY DROGI PUBLICZNEJ, OBSZAR KOLEJOWY LUB POKRYTE WODAMI - OGRANICZENIE SPOSOBU KORZYSTANIA Z NIERUCHOMOŚCI NA CZAS NIEOKREŚLONY), RÓWNOCZEŚNIE OBJĘTY ZAKAZEM WYKONYWANIA NASADZEŃ LUB UTRZYMYWANIA DRZEW, KRZEWÓW LUB INNEJ ROŚLINNOŚCI PRZEKRACZAJĄCYCH WYSOKOŚĆ 3M, WYNIKAJĄCY Z ART. 22 UST. 2 PKT 3 USTAWY
- OBSZAR, W STOSUNKU DO KTÓREGO DECYZJA O USTALENIU LOKALIZACJI INWESTYCJI TOWARZYSZĄCEJ W ZAKRESIE SIECI PRZESYŁOWEJ MA WYWOŁAĆ SKUTEK, O KTÓRYM MOWA W ART. 22 UST. 1 I 6, OGRANICZENIE SPOSOBU KORZYSTANIA Z NIERUCHOMOŚCI NASTĘPUJE BEZ ODSZKODOWANIA (GRUNTY STANOWIĄCE PAS SROGOWY DROGI PUBLICZNEJ - OGRANICZENIE SPOSOBU KORZYSTANIA Z NIERUCHOMOŚCI NA CZAS NIEOKREŚLONY)
- OBSZAR, W STOSUNKU DO KTÓREGO DECYZJA O USTALENIU LOKALIZACJI INWESTYCJI TOWARZYSZĄCEJ W ZAKRESIE SIECI PRZESYŁOWEJ MA WYWOŁAĆ SKUTEK, O KTÓRYM MOWA W ART. 22 UST 1 I UST. 5 USTAWY (OGRANICZENIE SPOSOBU KORZYSTANIA Z NIERUCHOMOŚCI NA CZAS OKREŚLONY (SZRAF ZORIENTOWANY W KIERUNKU PÓŁNOCNYM)
- OBSZAR, W STOSUNKU DO KTÓREGO DECYZJA O USTALENIU LOKALIZACJI INWESTYCJI TOWARZYSZĄCEJ W ZAKRESIE SIECI PRZESYŁOWEJ MA WYWOŁAĆ SKUTEK, O KTÓRYM MOWA W ART. 22 UST. 1, 5 I 6, OGRANICZENIE SPOSOBU KORZYSTANIA Z NIERUCHOMOŚCI NASTĘPUJE BEZ ODSZKODOWANIA (GRUNTY STANOWIĄCE PAS DROGI PUBLICZNEJ, OBSZAR KOLEJOWY LUB POKRYTE WODAMI - OGRANICZENIE SPOSOBU KORZYSTANIA Z NIERUCHOMOŚCI NA CZAS OKREŚLONY)
- GRANICE TERENU OBJĘTEGO WNIOSKIEM O WYDANIE DECYZJI O USTALENIU LOKALIZACJI INWESTYCJI TOWARZYSZĄCEJ
- NUMER DZIAŁKI OBJĘTEJ WNIOSKIEM

NAZWA INWESTYCJI:
"PRZEBUDOWA NAPOWIETRZNEJ LINII WN 110 kV relacji El. Pątnów - Witkowo na odc. El. Pątnów - Słup nr 61 - GPZ Kleczew"

TYTUŁ RYSUNKU:
OKREŚLENIE GRANIC TERENU OBJĘTEGO WNIOSKIEM O WYDANIE DECYZJI O USTALENIU LOKALIZACJI INWESTYCJI TOWARZYSZĄCEJ

SPORZĄDZONO NA PODKŁADZIE MAPY ZASADNICZEJ POZYSKANEJ Z PAŃSTWOWEGO ZASOBU GEODEZYJNEGO I KARTOGRAFICZNEGO, ZGODNIE Z LICENCJĄ:

1. GM.6642.1.2025_3062_CL2 - WYDANĄ PRZEZ PREZYDENTA MIASTA KONINA
2. K.40602.1.1570.2025_3010_CL2 - WYDANĄ PRZEZ STAROSTĘ KONIŃSKIEGO

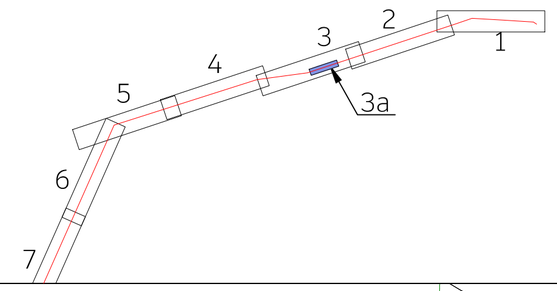

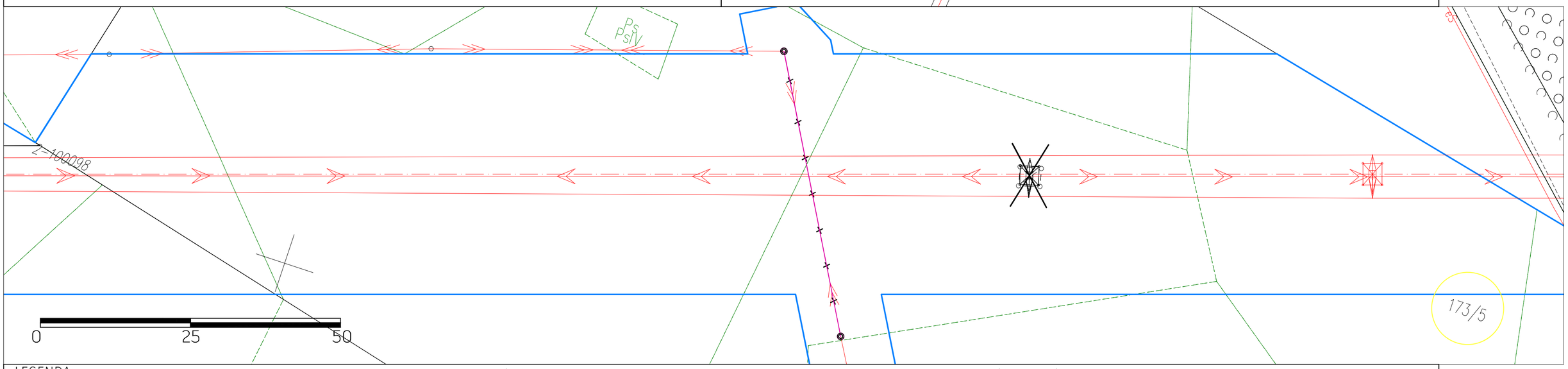

LEGENDA:

- OŚ NAPOWIETRZNEJ LINII WN 110 kV
- SKRAJNE PRZEWODY LINII WN 110 kV
- ISTNIEJĄCY SŁUP WN 110 kV
- PROJEKTOWANY SŁUP WN 110 kV
- DEMONTOWANY SŁUP WN 110 kV
- PROJEKTOWANA KABLOWA LINIA SN 15 kV
- PROJEKTOWANY SŁUP SN 15 kV
- PROJEKTOWANA KABLOWA LINIA nn 0,4 kV
- PROJEKTOWANY SŁUP nn 0,4 kV
- DEMONTOWANA NAPOWIETRZNA LINIA SN/nn
- DEMONTOWANY SŁUP SN/nn
- OBSZAR, W STOSUNKU DO KTÓREGO DECYZJA O USTALENIU LOKALIZACJI INWESTYCJI TOWARSZYSZĄCEJ W ZAKRESIE SIECI PRZESYŁOWEJ MA WYWOŁAĆ SKUTEK, O KÓRYM MOWA W ART. 22 UST. 1 USTAWY (OGRANICZENIE SPOSOBU KORZYSTANIA Z NIERUCHOMOŚCI NA CZAS NIEOKREŚLONY, RÓWNOCZEŚNIE OBJĘTY ZAKAZEM WYKONYWANIA NASADZEŃ LUB UTRZYMYWANIA DRZEW, KRZEWÓW LUB INNEJ ROŚLINNOŚCI PRZEKRACZAJĄCYCH WYSOKOŚĆ 3 M, WYNIKAJĄCY Z ART, 22 UST. 2 PKT 3 USTAWY
- OBSZAR, W STOSUNKU DO KTÓREGO DECYZJA O USTALENIU LOKALIZACJI INWESTYCJI TOWARSZYSZĄCEJ W ZAKRESIE SIECI PRZESYŁOWEJ MA WYWOŁAĆ SKUTEK, O KÓRYM MOWA W ART. 22 UST. 1 USTAWY (OGRANICZENIE SPOSOBU KORZYSTANIA Z NIERUCHOMOŚCI NA CZAS NIEOKREŚLONY
- OBSZAR, W STOSUNKU DO KTÓREGO DECYZJA O USTALENIU LOKALIZACJI INWESTYCJI TOWARSZYSZĄCEJ W ZAKRESIE SIECI PRZESYŁOWEJ MA WYWOŁAĆ SKUTEK, O KÓRYM MOWA W ART. 22 UST. 1, 2 I 6 USTAWY, OGRANICZENIE SPOSOBU KORZYSTANIA Z NIERUCHOMOŚCI NASTĘPUJE BEZ ODSZKODOWANIA (GRUNTY STANOWIĄCE PAS DROGOWY DROGI PUBLICZNEJ, OBSZAR KOLEJOWY LUB POKRYTE WODAMI - OGRANICZENIE SPOSOBU KORZYSTANIA Z NIERUCHOMOŚCI NA CZAS NIEOKREŚLONY), RÓWNOCZEŚNIE OBJĘTY ZAKAZEM WYKONYWANIA NASADZEŃ LUB UTRZYMYWANIA DRZEW, KRZEWÓW LUB INNEJ ROŚLINNOŚCI PRZEKRACZAJĄCYCH WYSOKOŚĆ 3M, WYNIKAJĄCY Z ART. 22 UST. 2 PKT 3 USTAWY
- OBSZAR, W STOSUNKU DO KTÓREGO DECYZJA O USTALENIU LOKALIZACJI INWESTYCJI TOWARZYSZĄCEJ W ZAKRESIE SIECI PRZESYŁOWEJ MA WYWOŁAĆ SKUTEK, O KTÓRYM MOWA W ART. 22 UST. 1 I 6, OGRANICZENIE SPOSOBU KORZYSTANIA Z NIERUCHOMOŚCI NASTĘPUJE BEZ ODSZKODOWANIA (GRUNTY STANOWIĄCE PAS SROGOWY DROGI PUBLICZNEJ - OGRANICZENIE SPOSOBU KORZYSTANIA Z NIERUCHOMOŚCI NA CZAS NIEOKREŚLONY)
- OBSZAR, W STOSUNKU DO KTÓREGO DECYZJA O USTALENIU LOKALIZACJI INWESTYCJI TOWARZYSZĄCEJ W ZAKRESIE SIECI PRZESYŁOWEJ MA WYWOŁAĆ SKUTEK, O KTÓRYM MOWA W ART. 22 UST 1 I UST. 5 USTAWY (OGRANICZENIE SPOSOBU KORZYSTANIA Z NIERUCHOMOŚCI NA CZAS OKREŚLONY (SZRAF ZORIENTOWANY W KIERUNKU PÓŁNOCNYM)
- OBSZAR, W STOSUNKU DO KTÓREGO DECYZJA O USTALENIU LOKALIZACJI INWESTYCJI TOWARZYSZĄCEJ W ZAKRESIE SIECI PRZESYŁOWEJ MA WYWOŁAĆ SKLUTEK, O KTÓRYM MOWA W ART. 22 UST. 1, 5 I 6, OGRANICZENIE SPOSOBU KORZYSTANIA Z NIERUCHOMOŚCI NASTĘPUJE BEZ ODSZKODOWANIA (GRUNTY STANOWIĄCE PAS DROGI PUBLICZNEJ, OBSZAR KOLEJOWY LUB POKRYTE WODAMI - OGRANICZENIE SPOSOBU KORZYSTANIA Z NIERUCHOMOŚCI NA CZAS OKREŚLONY)
- GRANICE TERENU OBJĘTEGO WNIOSKIEM O WYDANIE DECYZJI O USTALENIU LOKALIZACJI INWESTYCJI TOWARZYSZĄCEJ
- NUMER DZIAŁKI OBJĘTEJ WNIOSKIEM

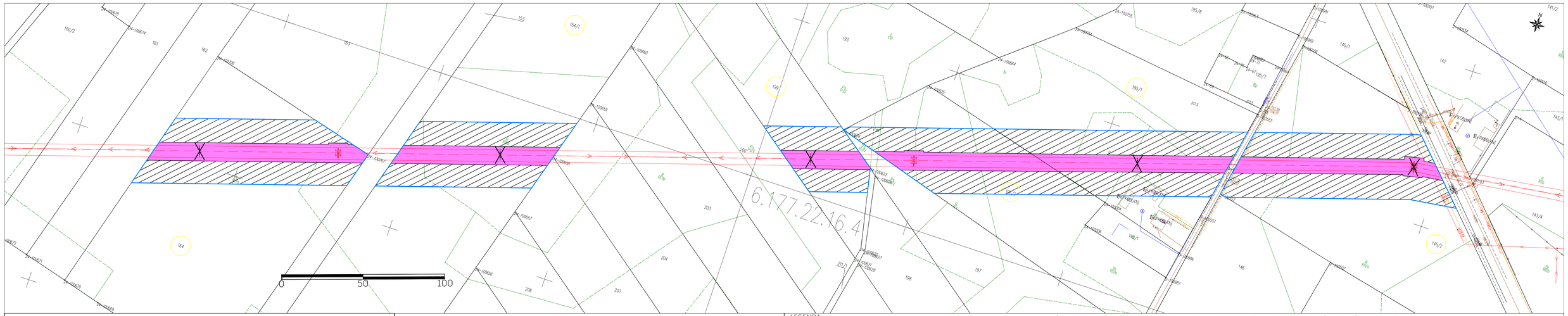

NAZWA INWESTYCJI:
"PRZEBUDOWA NAPOWIETRZNEJ LINII WN 110 kV relacji El. Pątnów - Witkowo na odc. El. Pątnów - Słup nr 61 - GPZ Kleczew"

TYTUŁ RYSUNKU:
OKREŚLENIE GRANIC TERENU OBJĘTEGO WNIOSKIEM O WYDANIE DECYZJI O USTALENIU LOKALIZACJI INWESTYCJI TOWARZYSZĄCEJ

SPORZĄDZONO NA PODKŁADZIE MAPY ZASADNICZEJ POZYSKANEJ Z PAŃSTWOWEGO ZASOBU GEODEZYJNEGO I KARTOGRAFICZNEGO, ZGODNIE Z LICENCJĄ:
1. GM.6642.1.2025_3062_CL2 - WYDANĄ PRZEZ PREZYDENTA MIASTA KONINA
2. K.40602.1.1570.2025_3010_CL2 - WYDANĄ PRZEZ STAROSTĘ KONIŃSKIEGO

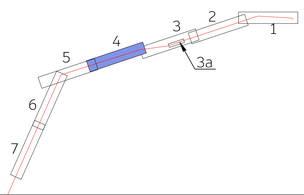

LEGENDA:

- OŚ NAPOWIETRZNEJ LINII WN 110 kV
- SKRAJNE PRZEWODY LINII WN 110 kV
- ISTNIEJĄCY SŁUP WN 110 kV
- PROJEKTOWANY SŁUP WN 110 kV
- DEMONTOWANY SŁUP WN 110 kV
- PROJEKTOWANA KABLOWA LINIA SN 15 kV
- PROJEKTOWANY SŁUP SN 15 kV
- PROJEKTOWANA KABLOWA LINIA nn 0,4 kV
- PROJEKTOWANY SŁUP nn 0,4 kV
- DEMONTOWANA NAPOWIETRZNA LINIA SN/nn
- DEMONTOWANY SŁUP SN/nn
- OBSZAR, W STOSUNKU DO KTÓREGO DECYZJA O USTALENIU LOKALIZACJI INWESTYCJI TOWARZYSZĄCEJ W ZAKRESIE SIECI PRZESYŁOWEJ MA WYWOŁAĆ SKUTEK, O KTÓRYM MOWA W ART. 22 UST. 1 USTAWY (OGRANICZENIE SPOSOBU KORZYSTANIA Z NIERUCHOMOŚCI NA CZAS NIEOKREŚLONY, RÓWNOCZEŚNIE OBJĘTY ZAKAZEM WYKONYWANIA NASADZEŃ LUB UTRZYMYWANIA DRZEW, KRZEWÓW LUB INNEJ ROŚLINNOŚCI PRZEKRACZAJĄCYCH WYSOKOŚĆ 3 M, WYNIKAJĄCY Z ART. 22 UST. 2 PKT 3 USTAWY
- OBSZAR, W STOSUNKU DO KTÓREGO DECYZJA O USTALENIU LOKALIZACJI INWESTYCJI TOWARZYSZĄCEJ W ZAKRESIE SIECI PRZESYŁOWEJ MA WYWOŁAĆ SKUTEK, O KTÓRYM MOWA W ART. 22 UST. 1 USTAWY (OGRANICZENIE SPOSOBU KORZYSTANIA Z NIERUCHOMOŚCI NA CZAS NIEOKREŚLONY
- OBSZAR, W STOSUNKU DO KTÓREGO DECYZJA O USTALENIU LOKALIZACJI INWESTYCJI TOWARZYSZĄCEJ W ZAKRESIE SIECI PRZESYŁOWEJ MA WYWOŁAĆ SKUTEK, O KTÓRYM MOWA W ART. 22 UST. 1, 2 I 6 USTAWY, OGRANICZENIE SPOSOBU KORZYSTANIA Z NIERUCHOMOŚCI NASTĘPUJE BEZ ODSZKODOWANIA (GRUNTY STANOWIĄCE PAS DROGOWY DROGI PUBLICZNEJ, OBSZAR KOLEJOWY LUB POKRYTE WODAMI - OGRANICZENIE SPOSOBU KORZYSTANIA Z NIERUCHOMOŚCI NA CZAS NIEOKREŚLONY), RÓWNOCZEŚNIE OBJĘTY ZAKAZEM WYKONYWANIA NASADZEŃ LUB UTRZYMYWANIA DRZEW, KRZEWÓW LUB INNEJ ROŚLINNOŚCI PRZEKRACZAJĄCYCH WYSOKOŚĆ 3M, WYNIKAJĄCY Z ART. 22 UST. 2 PKT 3 USTAWY
- OBSZAR, W STOSUNKU DO KTÓREGO DECYZJA O USTALENIU LOKALIZACJI INWESTYCJI TOWARZYSZĄCEJ W ZAKRESIE SIECI PRZESYŁOWEJ MA WYWOŁAĆ SKUTEK, O KTÓRYM MOWA W ART. 22 UST. 1 I 6, OGRANICZENIE SPOSOBU KORZYSTANIA Z NIERUCHOMOŚCI NASTĘPUJE BEZ ODSZKODOWANIA (GRUNTY STANOWIĄCE PAS DROGOWY DROGI PUBLICZNEJ) - OGRANICZENIE SPOSOBU KORZYSTANIA Z NIERUCHOMOŚCI NA CZAS NIEOKREŚLONY)
- OBSZAR, W STOSUNKU DO KTÓREGO DECYZJA O USTALENIU LOKALIZACJI INWESTYCJI TOWARZYSZĄCEJ W ZAKRESIE SIECI PRZESYŁOWEJ MA WYWOŁAĆ SKUTEK, O KTÓRYM MOWA W ART. 22 UST 1 I UST. 5 USTAWY (OGRANICZENIE SPOSOBU KORZYSTANIA Z NIERUCHOMOŚCI NA CZAS OKREŚLONY (SZRAF ZORIENTOWANY W KIERUNKU PÓŁNOCNYM)
- OBSZAR, W STOSUNKU DO KTÓREGO DECYZJA O USTALENIU LOKALIZACJI INWESTYCJI TOWARZYSZĄCEJ W ZAKRESIE SIECI PRZESYŁOWEJ MA WYWOŁAĆ SKLUTEK, O KTÓRYM MOWA W ART. 22 UST. 1, 5 I 6, OGRANICZENIE SPOSOBU KORZYSTANIA Z NIERUCHOMOŚCI NASTĘPUJE BEZ ODSZKODOWANIA (GRUNTY STANOWIĄCE PAS DROGI PUBLICZNEJ, OBSZAR KOLEJOWY LUB POKRYTE WODAMI - OGRANICZENIE SPOSOBU KORZYSTANIA Z NIERUCHOMOŚCI NA CZAS OKREŚLONY)
- GRANICE TERENU OBJĘTEGO WNIOSKIEM O WYDANIE DECYZJI O USTALENIU LOKALIZACJI INWESTYCJI TOWARZYSZĄCEJ
- NUMER DZIAŁKI OBJĘTEJ WNIOSKIEM

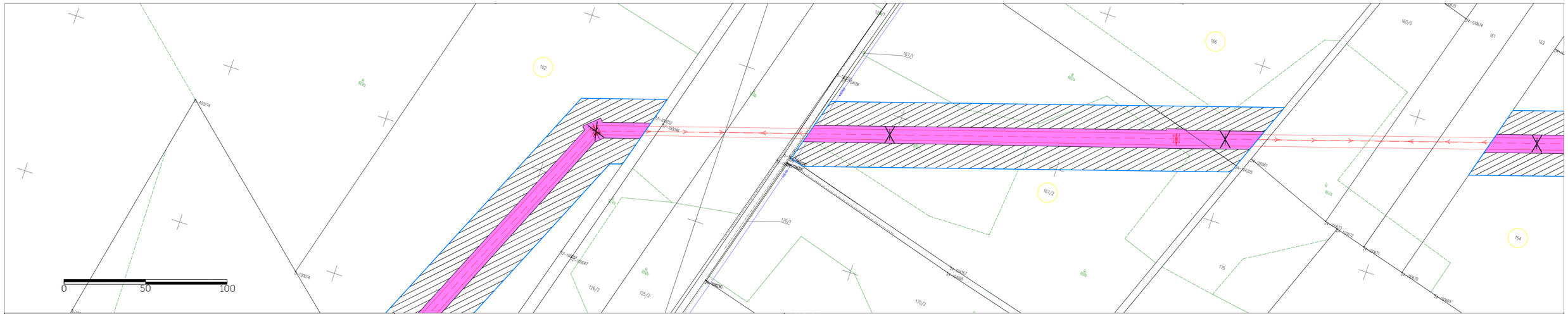

NAZWA INWESTYCJI:
"PRZEBUDOWA NAPOWIETRZNEJ LINII WN 110 kV relacji El. Pątnów - Witkowo na odc. El. Pątnów - Słup nr 61 - GPZ Kleczew"

TYTUŁ RYSUNKU:
OKREŚLENIE GRANIC TERENU OBJĘTEGO WNIOSKIEM O WYDANIE DECYZJI O USTALENIU LOKALIZACJI INWESTYCJI TOWARZYSZĄCEJ

SPORZĄDZONO NA PODKŁADZIE MAPY ZASADNICZEJ POZYSKANEJ Z PAŃSTWOWEGO ZASOBU GEODEZYJNEGO I KARTOGRAFICZNEGO, ZGODNIE Z LICENCJĄ:
1. GM.6642.1.2025_3062_CL2 - WYDANĄ PRZEZ PREZYDENTA MIASTA KONINA
2. K.40602.1.1570.2025_3010_CL2 - WYDANĄ PRZEZ STAROSTĘ KONIŃSKIEGO

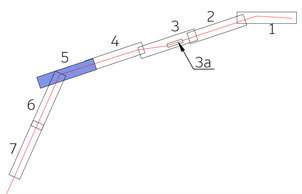

LEGENDA:

- OŚ NAPOWIETRZNEJ LINII WN 110 kV
- SKRAJNE PRZEWODY LINII WN 110 kV
- ISTNIEJĄCY SŁUP WN 110 kV
- PROJEKTOWANY SŁUP WN 110 kV
- DEMONTOWANY SŁUP WN 110 kV
- PROJEKTOWANA KABLOWA LINIA SN 15 kV
- PROJEKTOWANY SŁUP SN 15 kV
- PROJEKTOWANA KABLOWA LINIA nn 0,4 kV
- PROJEKTOWANY SŁUP nn 0,4 kV
- DEMONTOWANA NAPOWIETRZNA LINIA SN/nn
- DEMONTOWANY SŁUP SN/nn
- OBSZAR, W STOSUNKU DO KTÓREGO DECYZJA O USTALENIU LOKALIZACJI INWESTYCJI TOWARSZYSZĄCEJ W ZAKRESIE SIECI PRZESYŁOWEJ MA WYWOŁAĆ SKUTEK, O KTÓRYM MOWA W ART. 22 UST. 1 USTAWY (OGRANICZENIE SPOSOBU KORZYSTANIA Z NIERUCHOMOŚCI NA CZAS NIEOKREŚLONY, RÓWNOCZEŚNIE OBJĘTY ZAKAZEM WYKONYWANIA NASADZEŃ LUB UTRZYMYWANIA DRZEW, KRZEWÓW LUB INNEJ ROŚLINNOŚCI PRZEKRACZAJĄCYCH WYSOKOŚĆ 3 M, WYNIKAJĄCY Z ART. 22 UST. 2 PKT 3 USTAWY
- OBSZAR, W STOSUNKU DO KTÓREGO DECYZJA O USTALENIU LOKALIZACJI INWESTYCJI TOWARSZYSZĄCEJ W ZAKRESIE SIECI PRZESYŁOWEJ MA WYWOŁAĆ SKUTEK, O KTÓRYM MOWA W ART. 22 UST. 1 USTAWY (OGRANICZENIE SPOSOBU KORZYSTANIA Z NIERUCHOMOŚCI NA CZAS NIEOKREŚLONY
- OBSZAR, W STOSUNKU DO KTÓREGO DECYZJA O USTALENIU LOKALIZACJI INWESTYCJI TOWARSZYSZĄCEJ W ZAKRESIE SIECI PRZESYŁOWEJ MA WYWOŁAĆ SKUTEK, O KTÓRYM MOWA W ART. 22 UST. 1, 2 I 6 USTAWY, OGRANICZENIE SPOSOBU KORZYSTANIA Z NIERUCHOMOŚCI NASTĘPUJE BEZ ODSZKODOWANIA (GRUNTY STANOWIĄCE PAS DROGOWY DROGI PUBLICZNEJ, OBSZAR KOLEJOWY LUB POKRYTE WODAMI - OGRANICZENIE SPOSOBU KORZYSTANIA Z NIERUCHOMOŚCI NA CZAS NIEOKREŚLONY), RÓWNOCZEŚNIE OBJĘTY ZAKAZEM WYKONYWANIA NASADZEŃ LUB UTRZYMYWANIA DRZEW, KRZEWÓW LUB INNEJ ROŚLINNOŚCI PRZEKRACZAJĄCYCH WYSOKOŚĆ 3M, WYNIKAJĄCY Z ART. 22 UST. 2 PKT 3 USTAWY
- OBSZAR, W STOSUNKU DO KTÓREGO DECYZJA O USTALENIU LOKALIZACJI INWESTYCJI TOWARZYSZĄCEJ W ZAKRESIE SIECI PRZESYŁOWEJ MA WYWOŁAĆ SKUTEK, O KTÓRYM MOWA W ART. 22 UST. 1 I 6, OGRANICZENIE SPOSOBU KORZYSTANIA Z NIERUCHOMOŚCI NASTĘPUJE BEZ ODSZKODOWANIA (GRUNTY STANOWIĄCE PAS DROGOWY DROGI PUBLICZNEJ) - OGRANICZENIE SPOSOBU KORZYSTANIA Z NIERUCHOMOŚCI NA CZAS NIEOKREŚLONY)
- OBSZAR, W STOSUNKU DO KTÓREGO DECYZJA O USTALENIU LOKALIZACJI INWESTYCJI TOWARZYSZĄCEJ W ZAKRESIE SIECI PRZESYŁOWEJ MA WYWOŁAĆ SKUTEK, O KTÓRYM MOWA W ART. 22 UST 1 I UST. 5 USTAWY (OGRANICZENIE SPOSOBU KORZYSTANIA Z NIERUCHOMOŚCI NA CZAS OKREŚLONY (SZRAF ZORIENTOWANY W KIERUNKU PÓŁNOCNYM)
- OBSZAR, W STOSUNKU DO KTÓREGO DECYZJA O USTALENIU LOKALIZACJI INWESTYCJI TOWARZYSZĄCEJ W ZAKRESIE SIECI PRZESYŁOWEJ MA WYWOŁAĆ SKUTEK, O KTÓRYM MOWA W ART. 22 UST. 1, 5 I 6, OGRANICZENIE SPOSOBU KORZYSTANIA Z NIERUCHOMOŚCI NASTĘPUJE BEZ ODSZKODOWANIA (GRUNTY STANOWIĄCE PAS DROGI PUBLICZNEJ, OBSZAR KOLEJOWY LUB POKRYTE WODAMI - OGRANICZENIE SPOSOBU KORZYSTANIA Z NIERUCHOMOŚCI NA CZAS OKREŚLONY)
- GRANICE TERENU OBJĘTEGO WNIOSKIEM O WYDANIE DECYZJI O USTALENIU LOKALIZACJI INWESTYCJI TOWARZYSZĄCEJ
- NUMER DZIAŁKI OBJĘTEJ WNIOSKIEM

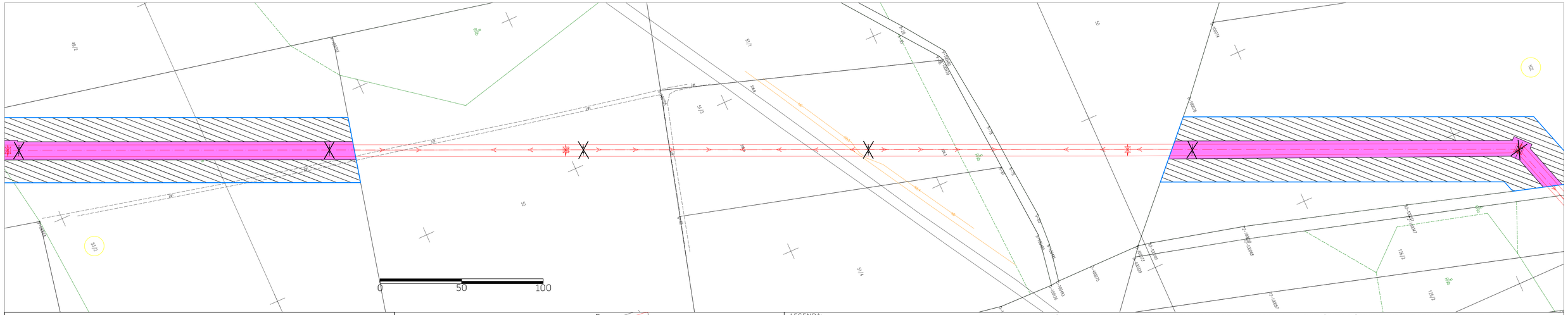

NAZWA INWESTYCJI:
"PRZEBUDOWA NAPOWIETRZNEJ LINII WN 110 kV relacji El. Pątnów - Witkowo na odc. El. Pątnów - Słup nr 61 - GPZ Kleczew"

TYTUŁ RYSUNKU:
OKREŚLENIE GRANIC TERENU OBJĘTEGO WNIOSKIEM O WYDANIE DECYZJI O USTALENIU LOKALIZACJI INWESTYCJI TOWARZYSZĄCEJ

SPORZĄDZONO NA PODKŁADZIE MAPY ZASADNICZEJ POZYSKANEJ Z PAŃSTWOWEGO ZASOBU GEODEZYJNEGO I KARTOGRAFICZNEGO, ZGODNIE Z LICENCJĄ:
1. GM.6642.1.2025_3062_CL2 - WYDANĄ PRZEZ PREZYDENTA MIASTA KONINA
2. K.40602.1.1570.2025_3010_CL2 - WYDANĄ PRZEZ STAROSTĘ KONIŃSKIEGO

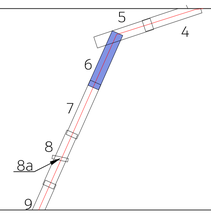

LEGENDA:

- OŚ NAPOWIETRZNEJ LINII WN 110 kV
- SKRAJNE PRZEWODY LINII WN 110 kV
- ISTNIEJĄCY SŁUP WN 110 kV
- PROJEKTOWANY SŁUP WN 110 kV
- DEMONTOWANY SŁUP WN 110 kV
- PROJEKTOWANA KABLOWA LINIA SN 15 kV
- PROJEKTOWANY SŁUP SN 15 kV
- PROJEKTOWANA KABLOWA LINIA nn 0,4 kV
- PROJEKTOWANY SŁUP nn 0,4 kV
- DEMONTOWANA NAPOWIETRZNA LINIA SN/nn
- DEMONTOWANY SŁUP SN/nn
- OBSZAR, W STOSUNKU DO KTÓREGO DECYZJA O USTALENIU LOKALIZACJI INWESTYCJI TOWARSZYSZĄCEJ W ZAKRESIE SIECI PRZESYŁOWEJ MA WYWOŁAĆ SKUTEK, O KTÓRYM MOWA W ART. 22 UST. 1 USTAWY (OGRANICZENIE SPOSOBU KORZYSTANIA Z NIERUCHOMOŚCI NA CZAS NIEOKREŚLONY, RÓWNOCZEŚNIE OBJĘTY ZAKAZEM WYKONYWANIA NASADZEŃ LUB UTRZYMYWANIA DRZEW, KRZEWÓW LUB INNEJ ROŚLINNOŚCI PRZEKRACZAJĄCYCH WYSOKOŚĆ 3 M, WYNIKAJĄCY Z ART. 22 UST. 2 PKT 3 USTAWY
- OBSZAR, W STOSUNKU DO KTÓREGO DECYZJA O USTALENIU LOKALIZACJI INWESTYCJI TOWARSZYSZĄCEJ W ZAKRESIE SIECI PRZESYŁOWEJ MA WYWOŁAĆ SKUTEK, O KTÓRYM MOWA W ART. 22 UST. 1 USTAWY (OGRANICZENIE SPOSOBU KORZYSTANIA Z NIERUCHOMOŚCI NA CZAS NIEOKREŚLONY
- OBSZAR, W STOSUNKU DO KTÓREGO DECYZJA O USTALENIU LOKALIZACJI INWESTYCJI TOWARSZYSZĄCEJ W ZAKRESIE SIECI PRZESYŁOWEJ MA WYWOŁAĆ SKUTEK, O KTÓRYM MOWA W ART. 22 UST. 1, 2 I 6 USTAWY, OGRANICZENIE SPOSOBU KORZYSTANIA Z NIERUCHOMOŚCI NASTĘPUJE BEZ ODSZKODOWANIA (GRUNTY STANOWIĄCE PAS DROGOWY DROGI PUBLICZNEJ, OBSZAR KOLEJOWY LUB POKRYTE WODAMI - OGRANICZENIE SPOSOBU KORZYSTANIA Z NIERUCHOMOŚCI NA CZAS NIEOKREŚLONY), RÓWNOCZEŚNIE OBJĘTY ZAKAZEM WYKONYWANIA NASADZEŃ LUB UTRZYMYWANIA DRZEW, KRZEWÓW LUB INNEJ ROŚLINNOŚCI PRZEKRACZAJĄCYCH WYSOKOŚĆ 3M, WYNIKAJĄCY Z ART. 22 UST. 2 PKT 3 USTAWY
- OBSZAR, W STOSUNKU DO KTÓREGO DECYZJA O USTALENIU LOKALIZACJI INWESTYCJI TOWARZYSZĄCEJ W ZAKRESIE SIECI PRZESYŁOWEJ MA WYWOŁAĆ SKUTEK, O KTÓRYM MOWA W ART. 22 UST. 1 I 6, OGRANICZENIE SPOSOBU KORZYSTANIA Z NIERUCHOMOŚCI NASTĘPUJE BEZ ODSZKODOWANIA (GRUNTY STANOWIĄCE PAS DROGOWY DROGI PUBLICZNEJ - OGRANICZENIE SPOSOBU KORZYSTANIA Z NIERUCHOMOŚCI NA CZAS NIEOKREŚLONY)
- OBSZAR, W STOSUNKU DO KTÓREGO DECYZJA O USTALENIU LOKALIZACJI INWESTYCJI TOWARZYSZĄCEJ W ZAKRESIE SIECI PRZESYŁOWEJ MA WYWOŁAĆ SKUTEK, O KTÓRYM MOWA W ART. 22 UST 1 I UST. 5 USTAWY (OGRANICZENIE SPOSOBU KORZYSTANIA Z NIERUCHOMOŚCI NA CZAS OKREŚLONY (SZRAF ZORIENTOWANY W KIERUNKU PÓŁNOCNYM)
- OBSZAR, W STOSUNKU DO KTÓREGO DECYZJA O USTALENIU LOKALIZACJI INWESTYCJI TOWARZYSZĄCEJ W ZAKRESIE SIECI PRZESYŁOWEJ MA WYWOŁAĆ SKUTEK, O KTÓRYM MOWA W ART. 22 UST. 1, 5 I 6, OGRANICZENIE SPOSOBU KORZYSTANIA Z NIERUCHOMOŚCI NASTĘPUJE BEZ ODSZKODOWANIA (GRUNTY STANOWIĄCE PAS DROGI PUBLICZNEJ, OBSZAR KOLEJOWY LUB POKRYTE WODAMI - OGRANICZENIE SPOSOBU KORZYSTANIA Z NIERUCHOMOŚCI NA CZAS OKREŚLONY)
- GRANICE TERENU OBJĘTEGO WNIOSKIEM O WYDANIE DECYZJI O USTALENIU LOKALIZACJI INWESTYCJI TOWARZYSZĄCEJ
- NUMER DZIAŁKI OBJĘTEJ WNIOSKIEM

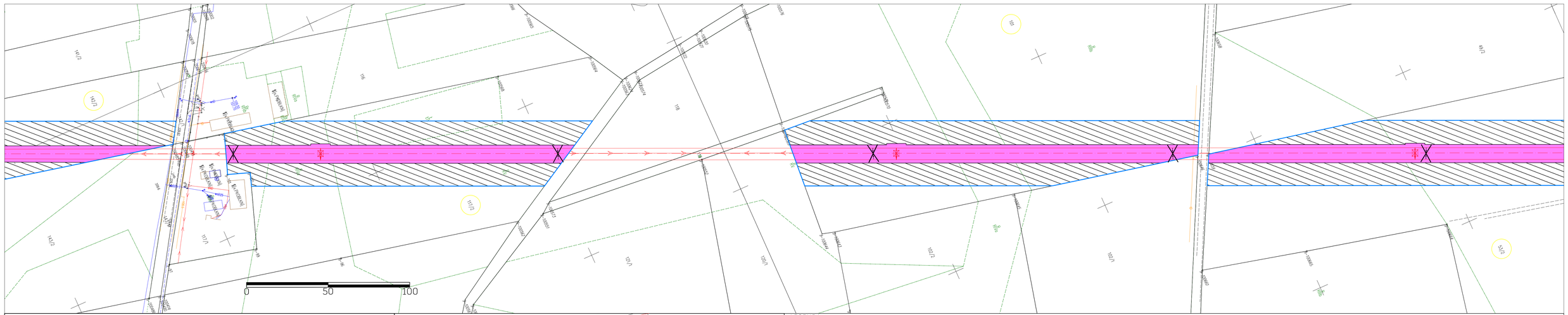

NAZWA INWESTYCJI:
"PRZEBUDOWA NAPOWIETRZNEJ LINII WN 110 kV relacji El. Pątnów - Witkowo na odc. El. Pątnów - Słup nr 61 - GPZ Kleczew"

TYTUŁ RYSUNKU:
OKREŚLENIE GRANIC TERENU OBJĘTEGO WNIOSKIEM O WYDANIE DECYZJI O USTALENIU LOKALIZACJI INWESTYCJI TOWARZYSZĄCEJ

SPORZĄDZONO NA PODKŁADZIE MAPY ZASADNICZEJ POZYSKANEJ Z PAŃSTWOWEGO ZASOBU GEODEZYJNEGO I KARTOGRAFICZNEGO, ZGODNIE Z LICENCJĄ:
1. GM.6642.1.2025_3062_CL2 - WYDANĄ PRZEZ PREZYDENTA MIASTA KONINA
2. K.40602.1.1570.2025_3010_CL2 - WYDANĄ PRZEZ STAROSTĘ KONIŃSKIEGO

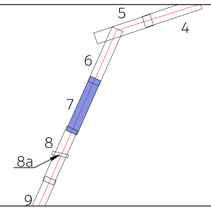

LEGENDA:

- OŚ NAPOWIETRZNEJ LINII WN 110 kV
- SKRAJNE PRZEWODY LINII WN 110 kV
- ISTNIEJĄCY SŁUP WN 110 kV
- PROJEKTOWANY SŁUP WN 110 kV
- DEMONTOWANY SŁUP WN 110 kV
- PROJEKTOWANA KABLOWA LINIA SN 15 kV
- PROJEKTOWANY SŁUP SN 15 kV
- PROJEKTOWANA KABLOWA LINIA nn 0,4 kV
- PROJEKTOWANY SŁUP nn 0,4 kV
- DEMONTOWANA NAPOWIETRZNA LINIA SN/nn
- DEMONTOWANY SŁUP SN/nn
- OBSZAR, W STOSUNKU DO KTÓREGO DECYZJA O USTALENIU LOKALIZACJI INWESTYCJI TOWARZYSZĄCEJ W ZAKRESIE SIECI PRZESYŁOWEJ MA WYWOŁAĆ SKUTEK, O KTÓRYM MOWA W ART. 22 UST. 1 USTAWY (OGRANICZENIE SPOSOBU KORZYSTANIA Z NIERUCHOMOŚCI NA CZAS NIEOKREŚLONY, RÓWNOCZEŚNIE OBJĘTY ZAKAZEM WYKONYWANIA NASADZEŃ LUB UTRZYMYWANIA DRZEW, KRZEWÓW LUB INNEJ ROŚLINNOŚCI PRZEKRACZAJĄCYCH WYSOKOŚĆ 3 M, WYNIKAJĄCY Z ART. 22 UST. 2 PKT 3 USTAWY
- OBSZAR, W STOSUNKU DO KTÓREGO DECYZJA O USTALENIU LOKALIZACJI INWESTYCJI TOWARZYSZĄCEJ W ZAKRESIE SIECI PRZESYŁOWEJ MA WYWOŁAĆ SKUTEK, O KTÓRYM MOWA W ART. 22 UST. 1 USTAWY (OGRANICZENIE SPOSOBU KORZYSTANIA Z NIERUCHOMOŚCI NA CZAS NIEOKREŚLONY
- OBSZAR, W STOSUNKU DO KTÓREGO DECYZJA O USTALENIU LOKALIZACJI INWESTYCJI TOWARZYSZĄCEJ W ZAKRESIE SIECI PRZESYŁOWEJ MA WYWOŁAĆ SKUTEK, O KTÓRYM MOWA W ART. 22 UST. 1, 2 I 6 USTAWY, OGRANICZENIE SPOSOBU KORZYSTANIA Z NIERUCHOMOŚCI NASTĘPUJE BEZ ODSZKODOWANIA (GRUNTY STANOWIĄCE PAS DROGOWY DROGI PUBLICZNEJ, OBSZAR KOLEJOWY LUB POKRYTE WODAMI - OGRANICZENIE SPOSOBU KORZYSTANIA Z NIERUCHOMOŚCI NA CZAS NIEOKREŚLONY), RÓWNOCZEŚNIE OBJĘTY ZAKAZEM WYKONYWANIA NASADZEŃ LUB UTRZYMYWANIA DRZEW, KRZEWÓW LUB INNEJ ROŚLINNOŚCI PRZEKRACZAJĄCYCH WYSOKOŚĆ 3M, WYNIKAJĄCY Z ART. 22 UST. 2 PKT 3 USTAWY
- OBSZAR, W STOSUNKU DO KTÓREGO DECYZJA O USTALENIU LOKALIZACJI INWESTYCJI TOWARZYSZĄCEJ W ZAKRESIE SIECI PRZESYŁOWEJ MA WYWOŁAĆ SKUTEK, O KTÓRYM MOWA W ART. 22 UST. 1 I 6, OGRANICZENIE SPOSOBU KORZYSTANIA Z NIERUCHOMOŚCI NASTĘPUJE BEZ ODSZKODOWANIA (GRUNTY STANOWIĄCE PAS SROGOWY DROGI PUBLICZNEJ - OGRANICZENIE SPOSOBU KORZYSTANIA Z NIERUCHOMOŚCI NA CZAS NIEOKREŚLONY)
- OBSZAR, W STOSUNKU DO KTÓREGO DECYZJA O USTALENIU LOKALIZACJI INWESTYCJI TOWARZYSZĄCEJ W ZAKRESIE SIECI PRZESYŁOWEJ MA WYWOŁAĆ SKUTEK, O KTÓRYM MOWA W ART. 22 UST 1 I UST. 5 USTAWY (OGRANICZENIE SPOSOBU KORZYSTANIA Z NIERUCHOMOŚCI NA CZAS OKREŚLONY (SZRAF ZORIENTOWANY W KIERUNKU PÓŁNOCNYM)
- OBSZAR, W STOSUNKU DO KTÓREGO DECYZJA O USTALENIU LOKALIZACJI INWESTYCJI TOWARZYSZĄCEJ W ZAKRESIE SIECI PRZESYŁOWEJ MA WYWOŁAĆ SKUTEK, O KTÓRYM MOWA W ART. 22 UST. 1, 5 I 6, OGRANICZENIE SPOSOBU KORZYSTANIA Z NIERUCHOMOŚCI NASTĘPUJE BEZ ODSZKODOWANIA (GRUNTY STANOWIĄCE PAS DROGI PUBLICZNEJ, OBSZAR KOLEJOWY LUB POKRYTE WODAMI - OGRANICZENIE SPOSOBU KORZYSTANIA Z NIERUCHOMOŚCI NA CZAS OKREŚLONY)
- GRANICE TERENU OBJĘTEGO WNIOSKIEM O WYDANIE DECYZJI O USTALENIU LOKALIZACJI INWESTYCJI TOWARZYSZĄCEJ
- NUMER DZIAŁKI OBJĘTEJ WNIOSKIEM

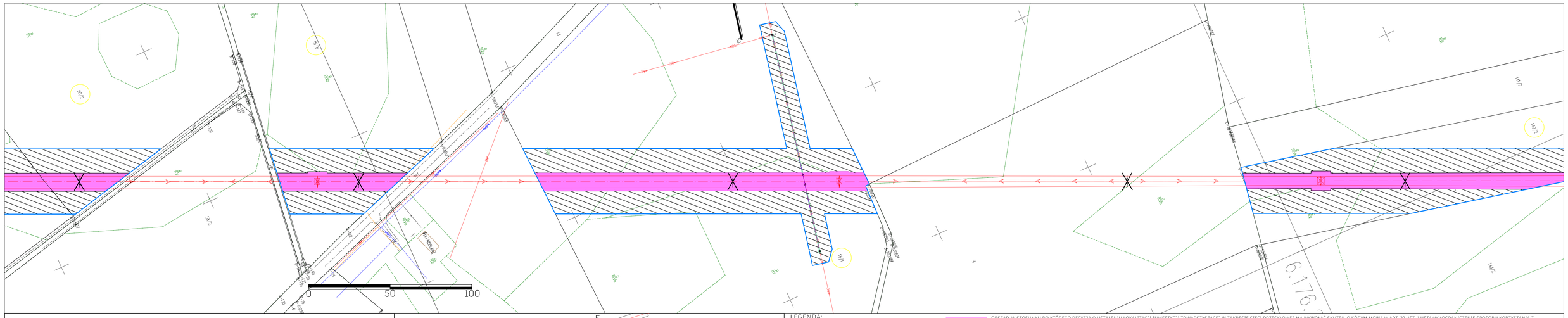

NAZWA INWESTYCJI:
"PRZEBUDOWA NAPOWIETRZNEJ LINII WN 110 kV relacji El. Pątnów - Witkowo na odc. El. Pątnów - Słup nr 61 - GPZ Kleczew"

TYTUŁ RYSUNKU:
OKREŚLENIE GRANIC TERENU OBJĘTEGO WNIOSKIEM O WYDANIE DECYZJI O USTALENIU LOKALIZACJI INWESTYCJI TOWARZYSZĄCEJ

SPORZĄDZONO NA PODKŁADZIE MAPY ZASADNICZEJ POZYSKANEJ Z PAŃSTWOWEGO ZASOBU GEODEZYJNEGO I KARTOGRAFICZNEGO, ZGODNIE Z LICENCJĄ:

1. GM.6642.1.2025_3062_CL2 - WYDANĄ PRZEZ PREZYDENTA MIASTA KONINA
2. K.40602.1.1570.2025_3010_CL2 - WYDANĄ PRZEZ STAROSTĘ KONIŃSKIEGO

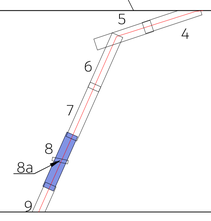

LEGENDA:

- OŚ NAPOWIETRZNEJ LINII WN 110 kV
- SKRAJNE PRZEWODY LINII WN 110 kV
- ISTNIEJĄCY SŁUP WN 110 kV
- PROJEKTOWANY SŁUP WN 110 kV
- DEMONTOWANY SŁUP WN 110 kV
- PROJEKTOWANA KABLOWA LINIA SN 15 kV
- PROJEKTOWANY SŁUP SN 15 kV
- PROJEKTOWANA KABLOWA LINIA nn 0,4 kV
- PROJEKTOWANY SŁUP nn 0,4 kV
- DEMONTOWANA NAPOWIETRZNA LINIA SN/nn
- DEMONTOWANY SŁUP SN/nn
- OBSZAR, W STOSUNKU DO KTÓREGO DECYZJA O USTALENIU LOKALIZACJI INWESTYCJI TOWARZYSZĄCEJ W ZAKRESIE SIECI PRZESYŁOWEJ MA WYWOŁAĆ SKUTEK, O KTÓRYM MOWA W ART. 22 UST. 1 USTAWY (OGRANICZENIE SPOSOBU KORZYSTANIA Z NIERUCHOMOŚCI NA CZAS NIEOKREŚLONY, RÓWNOCZEŚNIE OBJĘTY ZAKAZEM WYKONYWANIA NASADZEŃ LUB UTRZYMYWANIA DRZEW, KRZEWÓW LUB INNEJ ROŚLINNOŚCI PRZEKRACZAJĄCYCH WYSOKOŚĆ 3 M, WYNIKAJĄCY Z ART. 22 UST. 2 PKT 3 USTAWY
- OBSZAR, W STOSUNKU DO KTÓREGO DECYZJA O USTALENIU LOKALIZACJI INWESTYCJI TOWARZYSZĄCEJ W ZAKRESIE SIECI PRZESYŁOWEJ MA WYWOŁAĆ SKUTEK, O KTÓRYM MOWA W ART. 22 UST. 1 USTAWY (OGRANICZENIE SPOSOBU KORZYSTANIA Z NIERUCHOMOŚCI NA CZAS NIEOKREŚLONY
- OBSZAR, W STOSUNKU DO KTÓREGO DECYZJA O USTALENIU LOKALIZACJI INWESTYCJI TOWARZYSZĄCEJ W ZAKRESIE SIECI PRZESYŁOWEJ MA WYWOŁAĆ SKUTEK, O KTÓRYM MOWA W ART. 22 UST. 1, 2 I 6 USTAWY, OGRANICZENIE SPOSOBU KORZYSTANIA Z NIERUCHOMOŚCI NASTĘPUJE BEZ ODSZKODOWANIA (GRUNTY STANOWIĄCE PAS DROGOWY DROGI PUBLICZNEJ, OBSZAR KOLEJOWY LUB POKRYTE WODAMI - OGRANICZENIE SPOSOBU KORZYSTANIA Z NIERUCHOMOŚCI NA CZAS NIEOKREŚLONY), RÓWNOCZEŚNIE OBJĘTY ZAKAZEM WYKONYWANIA NASADZEŃ LUB UTRZYMYWANIA DRZEW, KRZEWÓW LUB INNEJ ROŚLINNOŚCI PRZEKRACZAJĄCYCH WYSOKOŚĆ 3M, WYNIKAJĄCY Z ART. 22 UST. 2 PKT 3 USTAWY
- OBSZAR, W STOSUNKU DO KTÓREGO DECYZJA O USTALENIU LOKALIZACJI INWESTYCJI TOWARZYSZĄCEJ W ZAKRESIE SIECI PRZESYŁOWEJ MA WYWOŁAĆ SKUTEK, O KTÓRYM MOWA W ART. 22 UST. 1 I 6, OGRANICZENIE SPOSOBU KORZYSTANIA Z NIERUCHOMOŚCI NASTĘPUJE BEZ ODSZKODOWANIA (GRUNTY STANOWIĄCE PAS SROGOWY DROGI PUBLICZNEJ - OGRANICZENIE SPOSOBU KORZYSTANIA Z NIERUCHOMOŚCI NA CZAS NIEOKREŚLONY)
- OBSZAR, W STOSUNKU DO KTÓREGO DECYZJA O USTALENIU LOKALIZACJI INWESTYCJI TOWARZYSZĄCEJ W ZAKRESIE SIECI PRZESYŁOWEJ MA WYWOŁAĆ SKUTEK, O KTÓRYM MOWA W ART. 22 UST 1 I UST. 5 USTAWY (OGRANICZENIE SPOSOBU KORZYSTANIA Z NIERUCHOMOŚCI NA CZAS OKREŚLONY (SZRAF ZORIENTOWANY W KIERUNKU PÓŁNOCNYM)
- OBSZAR, W STOSUNKU DO KTÓREGO DECYZJA O USTALENIU LOKALIZACJI INWESTYCJI TOWARZYSZĄCEJ W ZAKRESIE SIECI PRZESYŁOWEJ MA WYWOŁAĆ SKUTEK, O KTÓRYM MOWA W ART. 22 UST. 1, 5 I 6, OGRANICZENIE SPOSOBU KORZYSTANIA Z NIERUCHOMOŚCI NASTĘPUJE BEZ ODSZKODOWANIA (GRUNTY STANOWIĄCE PAS DROGI PUBLICZNEJ, OBSZAR KOLEJOWY LUB POKRYTE WODAMI - OGRANICZENIE SPOSOBU KORZYSTANIA Z NIERUCHOMOŚCI NA CZAS OKREŚLONY)
- GRANICE TERENU OBJĘTEGO WNIOSKIEM O WYDANIE DECYZJI O USTALENIU LOKALIZACJI INWESTYCJI TOWARZYSZĄCEJ
- NUMER DZIAŁKI OBJĘTEJ WNIOSKIEM

NAZWA INWESTYCJI:
"PRZEBUDOWA NAPOWIETRZNEJ LINII WN 110 kV relacji El. Pątnów - Witkowo na odc. El. Pątnów - Słup nr 61 - GPZ Kleczew"

TYTUŁ RYSUNKU:
OKREŚLENIE GRANIC TERENU OBJĘTEGO WNIOSKIEM O WYDANIE DECYZJI O USTALENIU LOKALIZACJI INWESTYCJI TOWARZYSZĄCEJ

SPORZĄDZONO NA PODKŁADZIE MAPY ZASADNICZEJ POZYSKANEJ Z PAŃSTWOWEGO ZASOBU GEODEZYJNEGO I KARTOGRAFICZNEGO, ZGODNIE Z LICENCJĄ:

1. GM.6642.1.2025_3062_CL2 - WYDANĄ PRZEZ PREZYDENTA MIASTA KONINA
2. K.40602.1.1570.2025_3010_CL2 - WYDANĄ PRZEZ STAROSTĘ KONIŃSKIEGO

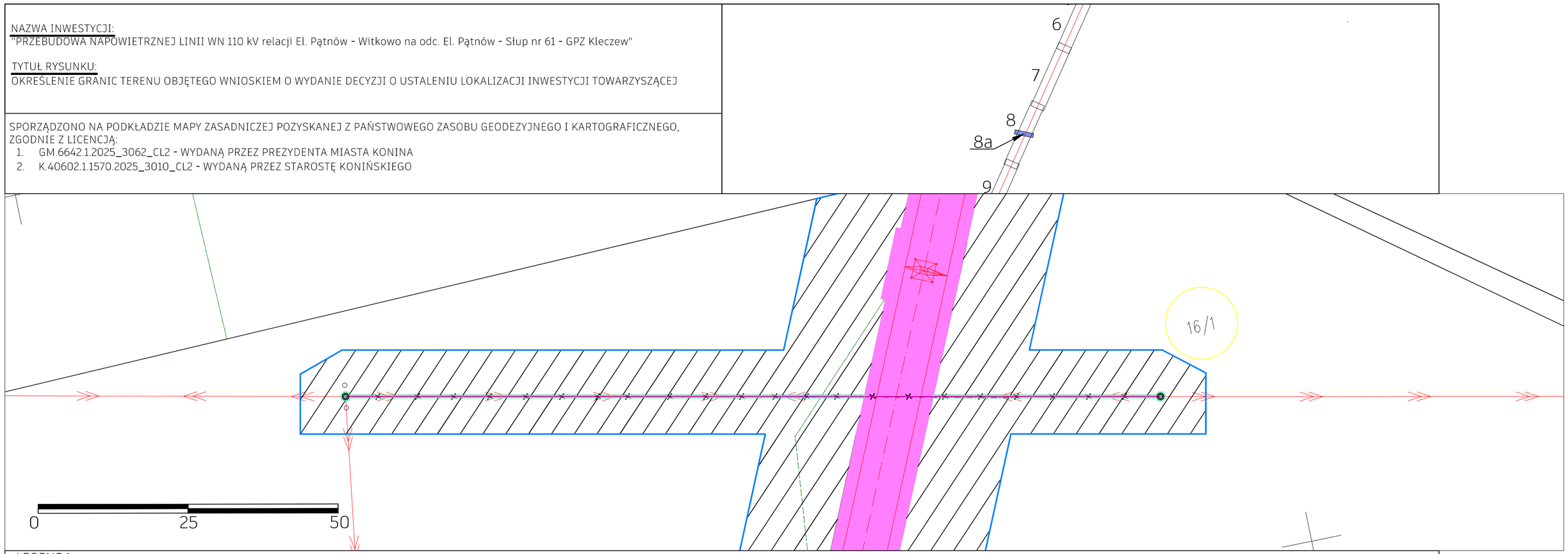

LEGENDA:

- OŚ NAPOWIETRZNEJ LINII WN 110 kV
- SKRAJNE PRZEWODY LINII WN 110 kV
- ISTNIEJĄCY SŁUP WN 110 kV
- PROJEKTOWANY SŁUP WN 110 kV
- DEMONTOWANY SŁUP WN 110 kV
- PROJEKTOWANA KABLOWA LINIA SN 15 kV
- PROJEKTOWANY SŁUP SN 15 kV
- PROJEKTOWANA KABLOWA LINIA nn 0,4 kV
- PROJEKTOWANY SŁUP nn 0,4 kV
- DEMONTOWANA NAPOWIETRZNA LINIA SN/nn
- DEMONTOWANY SŁUP SN/nn
- OBSZAR, W STOSUNKU DO KTÓREGO DECYZJA O USTALENIU LOKALIZACJI INWESTYCJI TOWARSZYSZĄCEJ W ZAKRESIE SIECI PRZESYŁOWEJ MA WYWOŁAĆ SKUTEK, O KÓRYM MOWA W ART. 22 UST. 1 USTAWY (OGRANICZENIE SPOSOBU KORZYSTANIA Z NIERUCHOMOŚCI NA CZAS NIEOKREŚLONY, RÓWNOCZEŚNIE OBJĘTY ZAKAZEM WYKONYWANIA NASADZEŃ LUB UTRZYMYWANIA DRZEW, KRZEWÓW LUB INNEJ ROŚLINNOŚCI PRZEKRACZAJĄCYCH WYSOKOŚĆ 3 M, WYNIKAJĄCY Z ART, 22 UST. 2 PKT 3 USTAWY
- OBSZAR, W STOSUNKU DO KTÓREGO DECYZJA O USTALENIU LOKALIZACJI INWESTYCJI TOWARSZYSZĄCEJ W ZAKRESIE SIECI PRZESYŁOWEJ MA WYWOŁAĆ SKUTEK, O KÓRYM MOWA W ART. 22 UST. 1 USTAWY (OGRANICZENIE SPOSOBU KORZYSTANIA Z NIERUCHOMOŚCI NA CZAS NIEOKREŚLONY
- OBSZAR, W STOSUNKU DO KTÓREGO DECYZJA O USTALENIU LOKALIZACJI INWESTYCJI TOWARSZYSZĄCEJ W ZAKRESIE SIECI PRZESYŁOWEJ MA WYWOŁAĆ SKUTEK, O KÓRYM MOWA W ART. 22 UST. 1, 2 I 6 USTAWY, OGRANICZENIE SPOSOBU KORZYSTANIA Z NIERUCHOMOŚCI NASTĘPUJE BEZ ODSZKODOWANIA (GRUNTY STANOWIĄCE PAS DROGOWY DROGI PUBLICZNEJ, OBSZAR KOLEJOWY LUB POKRYTE WODAMI - OGRANICZENIE SPOSOBU KORZYSTANIA Z NIERUCHOMOŚCI NA CZAS NIEOKREŚLONY), RÓWNOCZEŚNIE OBJĘTY ZAKAZEM WYKONYWANIA NASADZEŃ LUB UTRZYMYWANIA DRZEW, KRZEWÓW LUB INNEJ ROŚLINNOŚCI PRZEKRACZAJĄCYCH WYSOKOŚĆ 3M, WYNIKAJĄCY Z ART. 22 UST. 2 PKT 3 USTAWY
- OBSZAR, W STOSUNKU DO KTÓREGO DECYZJA O USTALENIU LOKALIZACJI INWESTYCJI TOWARZYSZĄCEJ W ZAKRESIE SIECI PRZESYŁOWEJ MA WYWOŁAĆ SKUTEK, O KTÓRYM MOWA W ART. 22 UST. 1 I 6, OGRANICZENIE SPOSOBU KORZYSTANIA Z NIERUCHOMOŚCI NASTĘPUJE BEZ ODSZKODOWANIA (GRUNTY STANOWIĄCE PAS SROGOWY DROGI PUBLICZNEJ - OGRANICZENIE SPOSOBU KORZYSTANIA Z NIERUCHOMOŚCI NA CZAS NIEOKREŚLONY)
- OBSZAR, W STOSUNKU DO KTÓREGO DECYZJA O USTALENIU LOKALIZACJI INWESTYCJI TOWARZYSZĄCEJ W ZAKRESIE SIECI PRZESYŁOWEJ MA WYWOŁAĆ SKUTEK, O KTÓRYM MOWA W ART. 22 UST 1 I UST. 5 USTAWY (OGRANICZENIE SPOSOBU KORZYSTANIA Z NIERUCHOMOŚCI NA CZAS OKREŚLONY (SZRAF ZORIENTOWANY W KIERUNKU PÓŁNOCNYM)
- OBSZAR, W STOSUNKU DO KTÓREGO DECYZJA O USTALENIU LOKALIZACJI INWESTYCJI TOWARZYSZĄCEJ W ZAKRESIE SIECI PRZESYŁOWEJ MA WYWOŁAĆ SKLUTEK, O KTÓRYM MOWA W ART. 22 UST. 1, 5 I 6, OGRANICZENIE SPOSOBU KORZYSTANIA Z NIERUCHOMOŚCI NASTĘPUJE BEZ ODSZKODOWANIA (GRUNTY STANOWIĄCE PAS DROGI PUBLICZNEJ, OBSZAR KOLEJOWY LUB POKRYTE WODAMI - OGRANICZENIE SPOSOBU KORZYSTANIA Z NIERUCHOMOŚCI NA CZAS OKREŚLONY)
- GRANICE TERENU OBJĘTEGO WNIOSKIEM O WYDANIE DECYZJI O USTALENIU LOKALIZACJI INWESTYCJI TOWARZYSZĄCEJ
- NUMER DZIAŁKI OBJĘTEJ WNIOSKIEM

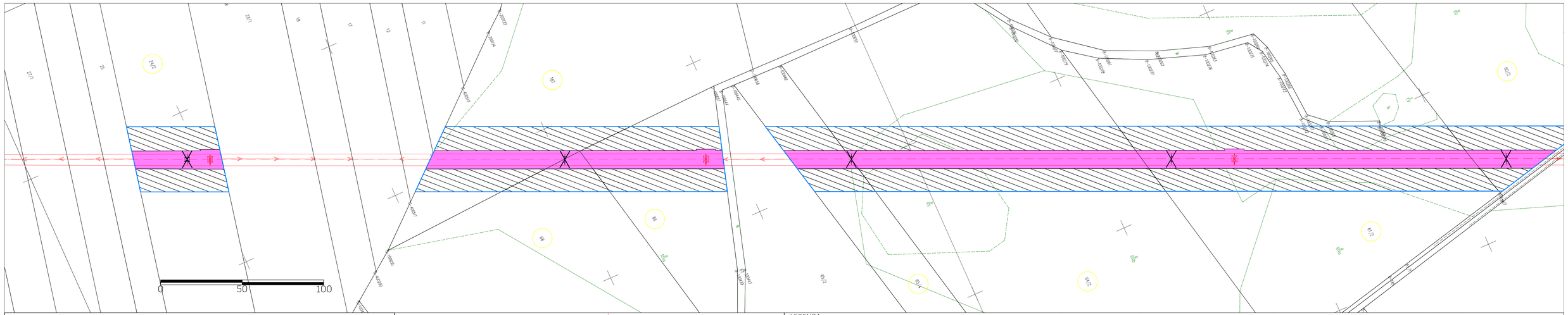

NAZWA INWESTYCJI:
"PRZEBUDOWA NAPOWIETRZNEJ LINII WN 110 kV relacji El. Pątnów - Witkowo na odc. El. Pątnów - Słup nr 61 - GPZ Kleczew"

TYTUŁ RYSUNKU:
OKREŚLENIE GRANIC TERENU OBJĘTEGO WNIOSKIEM O WYDANIE DECYZJI O USTALENIU LOKALIZACJI INWESTYCJI TOWARZYSZĄCEJ

SPORZĄDZONO NA PODKŁADZIE MAPY ZASADNICZEJ POZYSKANEJ Z PAŃSTWOWEGO ZASOBU GEODEZYJNEGO I KARTOGRAFICZNEGO, ZGODNIE Z LICENCJĄ:
1. GM.6642.1.2025_3062_CL2 - WYDANĄ PRZEZ PREZYDENTA MIASTA KONINA
2. K.40602.1.1570.2025_3010_CL2 - WYDANĄ PRZEZ STAROSTĘ KONIŃSKIEGO

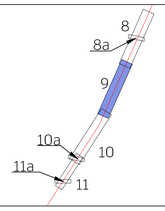

LEGENDA:

- OŚ NAPOWIETRZNEJ LINII WN 110 kV
- SKRAJNE PRZEWODY LINII WN 110 kV
- ISTNIEJĄCY SŁUP WN 110 kV
- PROJEKTOWANY SŁUP WN 110 kV
- DEMONTOWANY SŁUP WN 110 kV
- PROJEKTOWANA KABLOWA LINIA SN 15 kV
- PROJEKTOWANY SŁUP SN 15 kV
- PROJEKTOWANA KABLOWA LINIA nn 0,4 kV
- PROJEKTOWANY SŁUP nn 0,4 kV
- DEMONTOWANA NAPOWIETRZNA LINIA SN/nn
- DEMONTOWANY SŁUP SN/nn
- OBSZAR, W STOSUNKU DO KTÓREGO DECYZJA O USTALENIU LOKALIZACJI INWESTYCJI TOWARZYSZĄCEJ W ZAKRESIE SIECI PRZESYŁOWEJ MA WYWOŁAĆ SKUTEK, O KÓRYM MOWA W ART. 22 UST. 1 USTAWY (OGRANICZENIE SPOSOBU KORZYSTANIA Z NIERUCHOMOŚCI NA CZAS NIEOKREŚLONY, RÓWNOCZEŚNIE OBJĘTY ZAKAZEM WYKONYWANIA NASADZEŃ LUB UTRZYMYWANIA DRZEW, KRZEWÓW LUB INNEJ ROŚLINNOŚCI PRZEKRACZAJĄCYCH WYSOKOŚĆ 3 M, WYNIKAJĄCY Z ART. 22 UST. 2 PKT 3 USTAWY
- OBSZAR, W STOSUNKU DO KTÓREGO DECYZJA O USTALENIU LOKALIZACJI INWESTYCJI TOWARZYSZĄCEJ W ZAKRESIE SIECI PRZESYŁOWEJ MA WYWOŁAĆ SKUTEK, O KÓRYM MOWA W ART. 22 UST. 1 USTAWY (OGRANICZENIE SPOSOBU KORZYSTANIA Z NIERUCHOMOŚCI NA CZAS NIEOKREŚLONY
- OBSZAR, W STOSUNKU DO KTÓREGO DECYZJA O USTALENIU LOKALIZACJI INWESTYCJI TOWARZYSZĄCEJ W ZAKRESIE SIECI PRZESYŁOWEJ MA WYWOŁAĆ SKUTEK, O KÓRYM MOWA W ART. 22 UST. 1, 2 I 6 USTAWY, OGRANICZENIE SPOSOBU KORZYSTANIA Z NIERUCHOMOŚCI NASTĘPUJE BEZ ODSZKODOWANIA (GRUNTY STANOWIĄCE PAS DROGOWY DROGI PUBLICZNEJ, OBSZAR KOLEJOWY LUB POKRYTE WODAMI - OGRANICZENIE SPOSOBU KORZYSTANIA Z NIERUCHOMOŚCI NA CZAS NIEOKREŚLONY), RÓWNOCZEŚNIE OBJĘTY ZAKAZEM WYKONYWANIA NASADZEŃ LUB UTRZYMYWANIA DRZEW, KRZEWÓW LUB INNEJ ROŚLINNOŚCI PRZEKRACZAJĄCYCH WYSOKOŚĆ 3M, WYNIKAJĄCY Z ART. 22 UST. 2 PKT 3 USTAWY
- OBSZAR, W STOSUNKU DO KTÓREGO DECYZJA O USTALENIU LOKALIZACJI INWESTYCJI TOWARZYSZĄCEJ W ZAKRESIE SIECI PRZESYŁOWEJ MA WYWOŁAĆ SKUTEK, O KTÓRYM MOWA W ART. 22 UST. 1 I 6, OGRANICZENIE SPOSOBU KORZYSTANIA Z NIERUCHOMOŚCI NASTĘPUJE BEZ ODSZKODOWANIA (GRUNTY STANOWIĄCE PAS SROGOWY DROGI PUBLICZNEJ - OGRANICZENIE SPOSOBU KORZYSTANIA Z NIERUCHOMOŚCI NA CZAS NIEOKREŚLONY)
- OBSZAR, W STOSUNKU DO KTÓREGO DECYZJA O USTALENIU LOKALIZACJI INWESTYCJI TOWARZYSZĄCEJ W ZAKRESIE SIECI PRZESYŁOWEJ MA WYWOŁAĆ SKUTEK, O KTÓRYM MOWA W ART. 22 UST 1 I UST. 5 USTAWY (OGRANICZENIE SPOSOBU KORZYSTANIA Z NIERUCHOMOŚCI NA CZAS OKREŚLONY (SZRAF ZORIENTOWANY W KIERUNKU PÓŁNOCNYM)
- OBSZAR, W STOSUNKU DO KTÓREGO DECYZJA O USTALENIU LOKALIZACJI INWESTYCJI TOWARZYSZĄCEJ W ZAKRESIE SIECI PRZESYŁOWEJ MA WYWOŁAĆ SKUTEK, O KTÓRYM MOWA W ART. 22 UST. 1, 5 I 6, OGRANICZENIE SPOSOBU KORZYSTANIA Z NIERUCHOMOŚCI NASTĘPUJE BEZ ODSZKODOWANIA (GRUNTY STANOWIĄCE PAS DROGI PUBLICZNEJ, OBSZAR KOLEJOWY LUB POKRYTE WODAMI - OGRANICZENIE SPOSOBU KORZYSTANIA Z NIERUCHOMOŚCI NA CZAS OKREŚLONY)
- GRANICE TERENU OBJĘTEGO WNIOSKIEM O WYDANIE DECYZJI O USTALENIU LOKALIZACJI INWESTYCJI TOWARZYSZĄCEJ
- NUMER DZIAŁKI OBJĘTEJ WNIOSKIEM

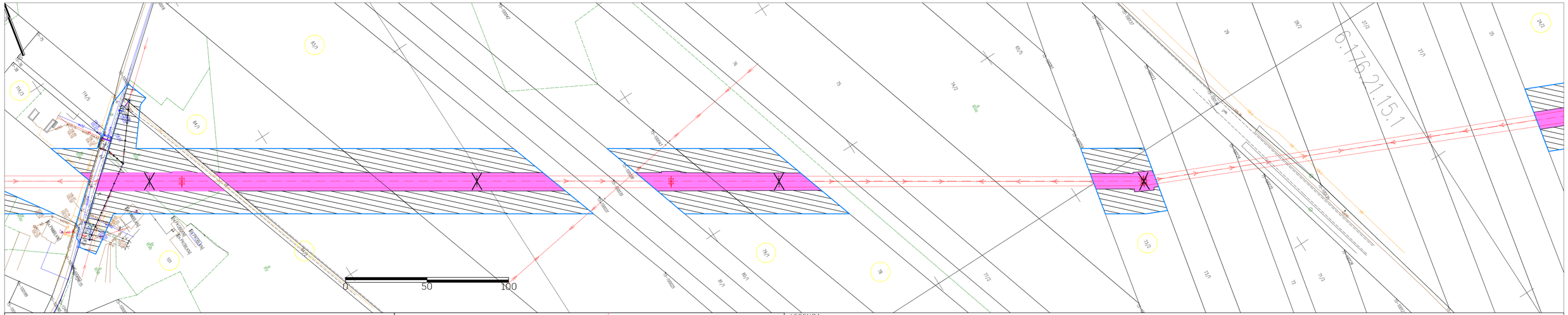

NAZWA INWESTYCJI:
"PRZEBUDOWA NAPOWIETRZNEJ LINII WN 110 kV relacji El. Pątnów - Witkowo na odc. El. Pątnów - Słup nr 61 - GPZ Kleczew"

TYTUŁ RYSUNKU:
OKREŚLENIE GRANIC TERENU OBJĘTEGO WNIOSKIEM O WYDANIE DECYZJI O USTALENIU LOKALIZACJI INWESTYCJI TOWARZYSZĄCEJ

SPORZĄDZONO NA PODKŁADZIE MAPY ZASADNICZEJ POZYSKANEJ Z PAŃSTWOWEGO ZASOBU GEODEZYJNEGO I KARTOGRAFICZNEGO, ZGODNIE Z LICENCJĄ:
1. GM.6642.1.2025_3062_CL2 - WYDANĄ PRZEZ PREZYDENTA MIASTA KONINA
2. K.40602.1.1570.2025_3010_CL2 - WYDANĄ PRZEZ STAROSTĘ KONIŃSKIEGO

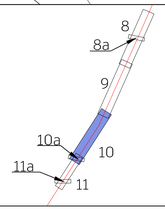

LEGENDA:

- OŚ NAPOWIETRZNEJ LINII WN 110 kV
- SKRAJNE PRZEWODY LINII WN 110 kV
- ISTNIEJĄCY SŁUP WN 110 kV
- PROJEKTOWANY SŁUP WN 110 kV
- DEMONTOWANY SŁUP WN 110 kV
- PROJEKTOWANA KABLOWA LINIA SN 15 kV
- PROJEKTOWANY SŁUP SN 15 kV
- PROJEKTOWANA KABLOWA LINIA nn 0,4 kV
- PROJEKTOWANY SŁUP nn 0,4 kV
- DEMONTOWANA NAPOWIETRZNA LINIA SN/nn
- DEMONTOWANY SŁUP SN/nn
- OBSZAR, W STOSUNKU DO KTÓREGO DECYZJA O USTALENIU LOKALIZACJI INWESTYCJI TOWARSZYSZĄCEJ W ZAKRESIE SIECI PRZESYŁOWEJ MA WYWOŁAĆ SKUTEK, O KTÓRYM MOWA W ART. 22 UST. 1 USTAWY (OGRANICZENIE SPOSOBU KORZYSTANIA Z NIERUCHOMOŚCI NA CZAS NIEOKREŚLONY, RÓWNOCZEŚNIE OBJĘTY ZAKAZEM WYKONYWANIA NASADZEŃ LUB UTRZYMYWANIA DRZEW, KRZEWÓW LUB INNEJ ROŚLINNOŚCI PRZEKRACZAJĄCYCH WYSOKOŚĆ 3 M, WYNIKAJĄCY Z ART. 22 UST. 2 PKT 3 USTAWY
- OBSZAR, W STOSUNKU DO KTÓREGO DECYZJA O USTALENIU LOKALIZACJI INWESTYCJI TOWARSZYSZĄCEJ W ZAKRESIE SIECI PRZESYŁOWEJ MA WYWOŁAĆ SKUTEK, O KTÓRYM MOWA W ART. 22 UST. 1 USTAWY (OGRANICZENIE SPOSOBU KORZYSTANIA Z NIERUCHOMOŚCI NA CZAS NIEOKREŚLONY)
- OBSZAR, W STOSUNKU DO KTÓREGO DECYZJA O USTALENIU LOKALIZACJI INWESTYCJI TOWARSZYSZĄCEJ W ZAKRESIE SIECI PRZESYŁOWEJ MA WYWOŁAĆ SKUTEK, O KTÓRYM MOWA W ART. 22 UST. 1, 2 I 6 USTAWY, OGRANICZENIE SPOSOBU KORZYSTANIA Z NIERUCHOMOŚCI NASTĘPUJE BEZ ODSZKODOWANIA (GRUNTY STANOWIĄCE PAS DROGOWY DROGI PUBLICZNEJ, OBSZAR KOLEJOWY LUB POKRYTE WODAMI - OGRANICZENIE SPOSOBU KORZYSTANIA Z NIERUCHOMOŚCI NA CZAS NIEOKREŚLONY), RÓWNOCZEŚNIE OBJĘTY ZAKAZEM WYKONYWANIA NASADZEŃ LUB UTRZYMYWANIA DRZEW, KRZEWÓW LUB INNEJ ROŚLINNOŚCI PRZEKRACZAJĄCYCH WYSOKOŚĆ 3M, WYNIKAJĄCY Z ART. 22 UST. 2 PKT 3 USTAWY
- OBSZAR, W STOSUNKU DO KTÓREGO DECYZJA O USTALENIU LOKALIZACJI INWESTYCJI TOWARZYSZĄCEJ W ZAKRESIE SIECI PRZESYŁOWEJ MA WYWOŁAĆ SKUTEK, O KTÓRYM MOWA W ART. 22 UST. 1 I 6, OGRANICZENIE SPOSOBU KORZYSTANIA Z NIERUCHOMOŚCI NASTĘPUJE BEZ ODSZKODOWANIA (GRUNTY STANOWIĄCE PAS SROGOWY DROGI PUBLICZNEJ - OGRANICZENIE SPOSOBU KORZYSTANIA Z NIERUCHOMOŚCI NA CZAS NIEOKREŚLONY)
- OBSZAR, W STOSUNKU DO KTÓREGO DECYZJA O USTALENIU LOKALIZACJI INWESTYCJI TOWARZYSZĄCEJ W ZAKRESIE SIECI PRZESYŁOWEJ MA WYWOŁAĆ SKUTEK, O KTÓRYM MOWA W ART. 22 UST 1 I UST. 5 USTAWY (OGRANICZENIE SPOSOBU KORZYSTANIA Z NIERUCHOMOŚCI NA CZAS OKREŚLONY (SZRAF ZORIENTOWANY W KIERUNKU PÓŁNOCNYM)
- OBSZAR, W STOSUNKU DO KTÓREGO DECYZJA O USTALENIU LOKALIZACJI INWESTYCJI TOWARZYSZĄCEJ W ZAKRESIE SIECI PRZESYŁOWEJ MA WYWOŁAĆ SKUTEK, O KTÓRYM MOWA W ART. 22 UST. 1, 5 I 6, OGRANICZENIE SPOSOBU KORZYSTANIA Z NIERUCHOMOŚCI NASTĘPUJE BEZ ODSZKODOWANIA (GRUNTY STANOWIĄCE PAS DROGI PUBLICZNEJ, OBSZAR KOLEJOWY LUB POKRYTE WODAMI - OGRANICZENIE SPOSOBU KORZYSTANIA Z NIERUCHOMOŚCI NA CZAS OKREŚLONY)
- GRANICE TERENU OBJĘTEGO WNIOSKIEM O WYDANIE DECYZJI O USTALENIU LOKALIZACJI INWESTYCJI TOWARZYSZĄCEJ
- NUMER DZIAŁKI OBJĘTEJ WNIOSKIEM

NAZWA INWESTYCJI:
"PRZEBUDOWA NAPOWIETRZNEJ LINII WN 110 kV relacji El. Pątnów - Witkowo na odc. El. Pątnów - Słup nr 61 - GPZ Kleczew"

TYTUŁ RYSUNKU:
OKREŚLENIE GRANIC TERENU OBJĘTEGO WNIOSKIEM O WYDANIE DECYZJI O USTALENIU LOKALIZACJI INWESTYCJI TOWARZYSZĄCEJ

SPORZĄDZONO NA PODKŁADZIE MAPY ZASADNICZEJ POZYSKANEJ Z PAŃSTWOWEGO ZASOBU GEODEZYJNEGO I KARTOGRAFICZNEGO, ZGODNIE Z LICENCJĄ:

1. GM.6642.1.2025_3062_CL2 - WYDANĄ PRZEZ PREZYDENTA MIASTA KONINA
2. K.40602.1.1570.2025_3010_CL2 - WYDANĄ PRZEZ STAROSTĘ KONIŃSKIEGO

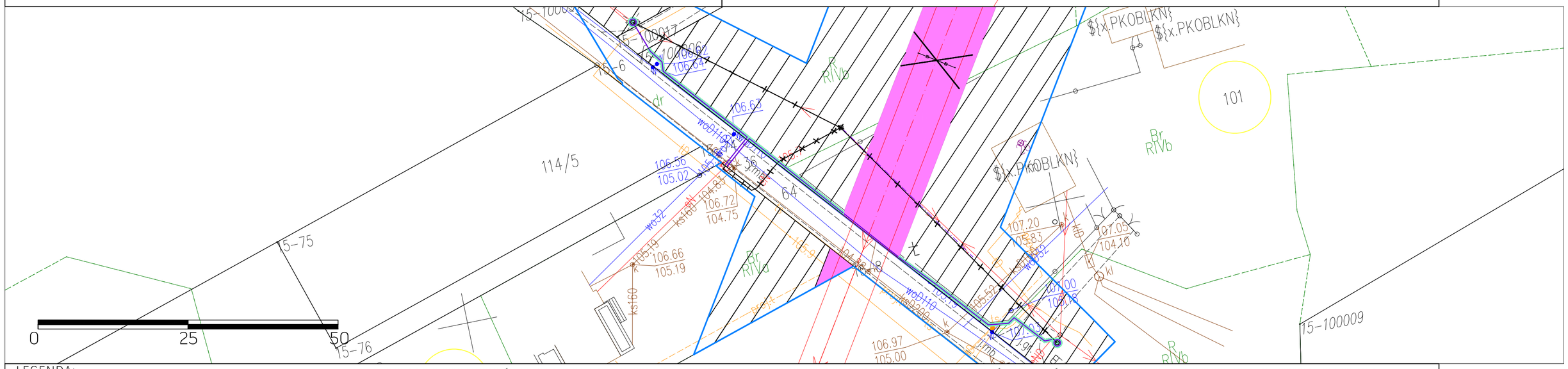

LEGENDA:

- OŚ NAPOWIETRZNEJ LINII WN 110 kV
- SKRAJNE PRZEWODY LINII WN 110 kV
- ISTNIEJĄCY SŁUP WN 110 kV
- PROJEKTOWANY SŁUP WN 110 kV
- DEMONTOWANY SŁUP WN 110 kV
- PROJEKTOWANA KABLOWA LINIA SN 15 kV
- PROJEKTOWANY SŁUP SN 15 kV
- PROJEKTOWANA KABLOWA LINIA nn 0,4 kV
- PROJEKTOWANY SŁUP nn 0,4 kV
- DEMONTOWANA NAPOWIETRZNA LINIA SN/nn
- DEMONTOWANY SŁUP SN/nn
- OBSZAR, W STOSUNKU DO KTÓREGO DECYZJA O USTALENIU LOKALIZACJI INWESTYCJI TOWARSZYSZĄCEJ W ZAKRESIE SIECI PRZESYŁOWEJ MA WYWOŁAĆ SKUTEK, O KÓRYM MOWA W ART. 22 UST. 1 USTAWY (OGRANICZENIE SPOSOBU KORZYSTANIA Z NIERUCHOMOŚCI NA CZAS NIEOKREŚLONY, RÓWNOCZEŚNIE OBJĘTY ZAKAZEM WYKONYWANIA NASADZEŃ LUB UTRZYMYWANIA DRZEW, KRZEWÓW LUB INNEJ ROŚLINNOŚCI PRZEKRACZAJĄCYCH WYSOKOŚĆ 3 M, WYNIKAJĄCY Z ART, 22 UST. 2 PKT 3 USTAWY
- OBSZAR, W STOSUNKU DO KTÓREGO DECYZJA O USTALENIU LOKALIZACJI INWESTYCJI TOWARSZYSZĄCEJ W ZAKRESIE SIECI PRZESYŁOWEJ MA WYWOŁAĆ SKUTEK, O KÓRYM MOWA W ART. 22 UST. 1 USTAWY (OGRANICZENIE SPOSOBU KORZYSTANIA Z NIERUCHOMOŚCI NA CZAS NIEOKREŚLONY
- OBSZAR, W STOSUNKU DO KTÓREGO DECYZJA O USTALENIU LOKALIZACJI INWESTYCJI TOWARSZYSZĄCEJ W ZAKRESIE SIECI PRZESYŁOWEJ MA WYWOŁAĆ SKUTEK, O KÓRYM MOWA W ART. 22 UST. 1, 2 I 6 USTAWY, OGRANICZENIE SPOSOBU KORZYSTANIA Z NIERUCHOMOŚCI NASTĘPUJE BEZ ODSZKODOWANIA (GRUNTY STANOWIĄCE PAS DROGOWY DROGI PUBLICZNEJ, OBSZAR KOLEJOWY LUB POKRYTE WODAMI - OGRANICZENIE SPOSOBU KORZYSTANIA Z NIERUCHOMOŚCI NA CZAS NIEOKREŚLONY), RÓWNOCZEŚNIE OBJĘTY ZAKAZEM WYKONYWANIA NASADZEŃ LUB UTRZYMYWANIA DRZEW, KRZEWÓW LUB INNEJ ROŚLINNOŚCI PRZEKRACZAJĄCYCH WYSOKOŚĆ 3M, WYNIKAJĄCY Z ART. 22 UST. 2 PKT 3 USTAWY
- OBSZAR, W STOSUNKU DO KTÓREGO DECYZJA O USTALENIU LOKALIZACJI INWESTYCJI TOWARZYSZĄCEJ W ZAKRESIE SIECI PRZESYŁOWEJ MA WYWOŁAĆ SKUTEK, O KTÓRYM MOWA W ART. 22 UST. 1 I 6, OGRANICZENIE SPOSOBU KORZYSTANIA Z NIERUCHOMOŚCI NASTĘPUJE BEZ ODSZKODOWANIA (GRUNTY STANOWIĄCE PAS SROGOWY DROGI PUBLICZNEJ - OGRANICZENIE SPOSOBU KORZYSTANIA Z NIERUCHOMOŚCI NA CZAS NIEOKREŚLONY)
- OBSZAR, W STOSUNKU DO KTÓREGO DECYZJA O USTALENIU LOKALIZACJI INWESTYCJI TOWARZYSZĄCEJ W ZAKRESIE SIECI PRZESYŁOWEJ MA WYWOŁAĆ SKUTEK, O KTÓRYM MOWA W ART. 22 UST 1 I UST. 5 USTAWY (OGRANICZENIE SPOSOBU KORZYSTANIA Z NIERUCHOMOŚCI NA CZAS OKREŚLONY (SZRAF ZORIENTOWANY W KIERUNKU PÓŁNOCNYM)
- OBSZAR, W STOSUNKU DO KTÓREGO DECYZJA O USTALENIU LOKALIZACJI INWESTYCJI TOWARZYSZĄCEJ W ZAKRESIE SIECI PRZESYŁOWEJ MA WYWOŁAĆ SKLUTEK, O KTÓRYM MOWA W ART. 22 UST. 1, 5 I 6, OGRANICZENIE SPOSOBU KORZYSTANIA Z NIERUCHOMOŚCI NASTĘPUJE BEZ ODSZKODOWANIA (GRUNTY STANOWIĄCE PAS DROGI PUBLICZNEJ, OBSZAR KOLEJOWY LUB POKRYTE WODAMI - OGRANICZENIE SPOSOBU KORZYSTANIA Z NIERUCHOMOŚCI NA CZAS OKREŚLONY)
- GRANICE TERENU OBJĘTEGO WNIOSKIEM O WYDANIE DECYZJI O USTALENIU LOKALIZACJI INWESTYCJI TOWARZYSZĄCEJ
- NUMER DZIAŁKI OBJĘTEJ WNIOSKIEM

NAZWA INWESTYCJI:
"PRZEBUDOWA NAPOWIETRZNEJ LINII WN 110 kV relacji El. Pątnów - Witkowo na odc. El. Pątnów - Słup nr 61 - GPZ Kleczew"

TYTUŁ RYSUNKU:
OKREŚLENIE GRANIC TERENU OBJĘTEGO WNIOSKIEM O WYDANIE DECYZJI O USTALENIU LOKALIZACJI INWESTYCJI TOWARZYSZĄCEJ

SPORZĄDZONO NA PODKŁADZIE MAPY ZASADNICZEJ POZYSKANEJ Z PAŃSTWOWEGO ZASOBU GEODEZYJNEGO I KARTOGRAFICZNEGO, ZGODNIE Z LICENCJĄ:

1. GM.6642.1.2025_3062_CL2 - WYDANĄ PRZEZ PREZYDENTA MIASTA KONINA
2. K.40602.1.1570.2025_3010_CL2 - WYDANĄ PRZEZ STAROSTĘ KONIŃSKIEGO

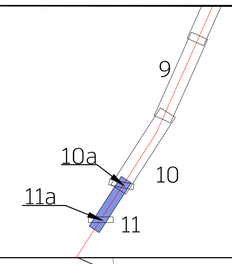

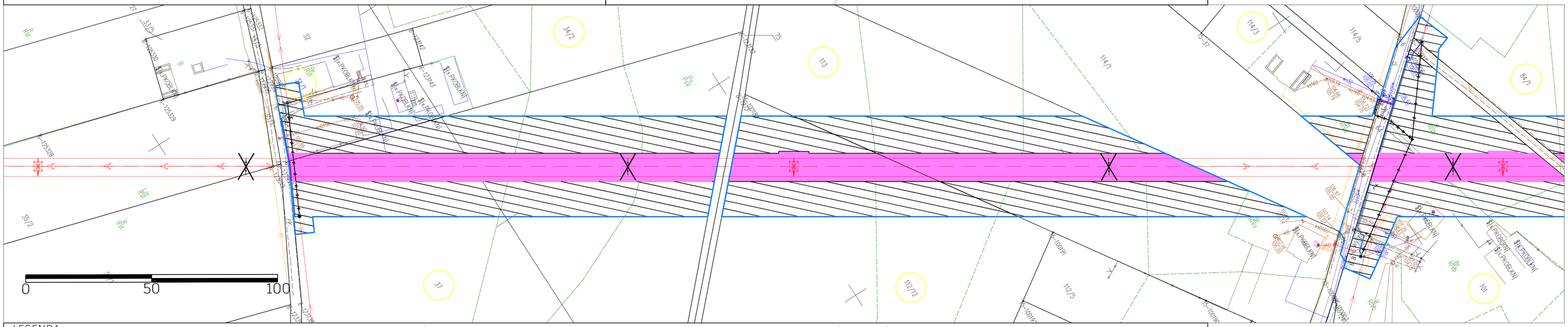

LEGENDA:

- OŚ NAPOWIETRZNEJ LINII WN 110 kV
- SKRAJNE PRZEWODY LINII WN 110 kV
- ISTNIEJĄCY SŁUP WN 110 kV
- PROJEKTOWANY SŁUP WN 110 kV
- DEMONTOWANY SŁUP WN 110 kV
- PROJEKTOWANA KABLOWA LINIA SN 15 kV
- PROJEKTOWANY SŁUP SN 15 kV
- PROJEKTOWANA KABLOWA LINIA nn 0,4 kV
- PROJEKTOWANY SŁUP nn 0,4 kV
- DEMONTOWANA NAPOWIETRZNA LINIA SN/nn
- DEMONTOWANY SŁUP SN/nn

- OBSZAR, W STOSUNKU DO KTÓREGO DECYZJA O USTALENIU LOKALIZACJI INWESTYCJI TOWARSZYSZĄCEJ W ZAKRESIE SIECI PRZESYŁOWEJ MA WYWOŁAĆ SKUTEK, O KÓRYM MOWA W ART. 22 UST. 1 USTAWY (OGRANICZENIE SPOSOBU KORZYSTANIA Z NIERUCHOMOŚCI NA CZAS NIEOKREŚLONY, RÓWNOCZEŚNIE OBJĘTY ZAKAZEM WYKONYWANIA NASADZEŃ LUB UTRZYMYWANIA DRZEW, KRZEWÓW LUB INNEJ ROŚLINNOŚCI PRZEKRACZAJĄCYCH WYSOKOŚĆ 3 M, WYNIKAJĄCY Z ART, 22 UST. 2 PKT 3 USTAWY
- OBSZAR, W STOSUNKU DO KTÓREGO DECYZJA O USTALENIU LOKALIZACJI INWESTYCJI TOWARSZYSZĄCEJ W ZAKRESIE SIECI PRZESYŁOWEJ MA WYWOŁAĆ SKUTEK, O KÓRYM MOWA W ART. 22 UST. 1 USTAWY (OGRANICZENIE SPOSOBU KORZYSTANIA Z NIERUCHOMOŚCI NA CZAS NIEOKREŚLONY
- OBSZAR, W STOSUNKU DO KTÓREGO DECYZJA O USTALENIU LOKALIZACJI INWESTYCJI TOWARSZYSZĄCEJ W ZAKRESIE SIECI PRZESYŁOWEJ MA WYWOŁAĆ SKUTEK, O KÓRYM MOWA W ART. 22 UST. 1, 2 I 6 USTAWY, OGRANICZENIE SPOSOBU KORZYSTANIA Z NIERUCHOMOŚCI NASTĘPUJE BEZ ODSZKODOWANIA (GRUNTY STANOWIĄCE PAS DROGOWY DROGI PUBLICZNEJ, OBSZAR KOLEJOWY LUB POKRYTE WODAMI - OGRANICZENIE SPOSOBU KORZYSTANIA Z NIERUCHOMOŚCI NA CZAS NIEOKREŚLONY), RÓWNOCZEŚNIE OBJĘTY ZAKAZEM WYKONYWANIA NASADZEŃ LUB UTRZYMYWANIA DRZEW, KRZEWÓW LUB INNEJ ROŚLINNOŚCI PRZEKRACZAJĄCYCH WYSOKOŚĆ 3M, WYNIKAJĄCY Z ART. 22 UST. 2 PKT 3 USTAWY
- OBSZAR, W STOSUNKU DO KTÓREGO DECYZJA O USTALENIU LOKALIZACJI INWESTYCJI TOWARZYSZĄCEJ W ZAKRESIE SIECI PRZESYŁOWEJ MA WYWOŁAĆ SKUTEK, O KTÓRYM MOWA W ART. 22 UST. 1 I 6, OGRANICZENIE SPOSOBU KORZYSTANIA Z NIERUCHOMOŚCI NASTĘPUJE BEZ ODSZKODOWANIA (GRUNTY STANOWIĄCE PAS SROGOWY DROGI PUBLICZNEJ - OGRANICZENIE SPOSOBU KORZYSTANIA Z NIERUCHOMOŚCI NA CZAS NIEOKREŚLONY)
- OBSZAR, W STOSUNKU DO KTÓREGO DECYZJA O USTALENIU LOKALIZACJI INWESTYCJI TOWARZYSZĄCEJ W ZAKRESIE SIECI PRZESYŁOWEJ MA WYWOŁAĆ SKUTEK, O KTÓRYM MOWA W ART. 22 UST 1 I UST. 5 USTAWY (OGRANICZENIE SPOSOBU KORZYSTANIA Z NIERUCHOMOŚCI NA CZAS OKREŚLONY (SZRAF ZORIENTOWANY W KIERUNKU PÓŁNOCNYM)
- OBSZAR, W STOSUNKU DO KTÓREGO DECYZJA O USTALENIU LOKALIZACJI INWESTYCJI TOWARZYSZĄCEJ W ZAKRESIE SIECI PRZESYŁOWEJ MA WYWOŁAĆ SKLUTEK, O KTÓRYM MOWA W ART. 22 UST. 1, 5 I 6, OGRANICZENIE SPOSOBU KORZYSTANIA Z NIERUCHOMOŚCI NASTĘPUJE BEZ ODSZKODOWANIA (GRUNTY STANOWIĄCE PAS DROGI PUBLICZNEJ, OBSZAR KOLEJOWY LUB POKRYTE WODAMI - OGRANICZENIE SPOSOBU KORZYSTANIA Z NIERUCHOMOŚCI NA CZAS OKREŚLONY)
- GRANICE TERENU OBJĘTEGO WNIOSKIEM O WYDANIE DECYZJI O USTALENIU LOKALIZACJI INWESTYCJI TOWARZYSZĄCEJ
- NUMER DZIAŁKI OBJĘTEJ WNIOSKIEM

NAZWA INWESTYCJI:
"PRZEBUDOWA NAPOWIETRZNEJ LINII WN 110 kV relacji El. Pątnów - Witkowo na odc. El. Pątnów - Słup nr 61 - GPZ Kleczew"

TYTUŁ RYSUNKU:
OKREŚLENIE GRANIC TERENU OBJĘTEGO WNIOSKIEM O WYDANIE DECYZJI O USTALENIU LOKALIZACJI INWESTYCJI TOWARZYSZĄCEJ

SPORZĄDZONO NA PODKŁADZIE MAPY ZASADNICZEJ POZYSKANEJ Z PAŃSTWOWEGO ZASOBU GEODEZYJNEGO I KARTOGRAFICZNEGO, ZGODNIE Z LICENCJĄ:

1. GM.6642.1.2025_3062_CL2 - WYDANĄ PRZEZ PREZYDENTA MIASTA KONINA
2. K.40602.1.1570.2025_3010_CL2 - WYDANĄ PRZEZ STAROSTĘ KONIŃSKIEGO

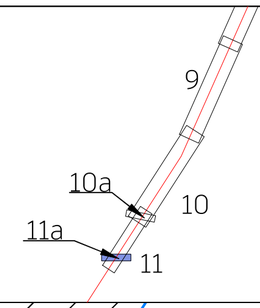

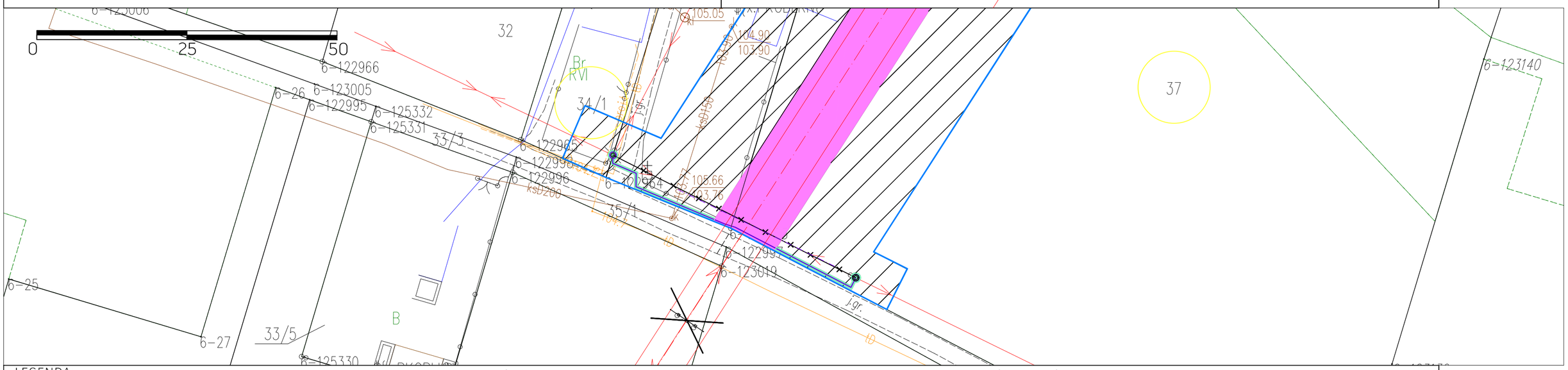

LEGENDA:

- OŚ NAPOWIETRZNEJ LINII WN 110 kV
- SKRAJNE PRZEWODY LINII WN 110 kV
- ISTNIEJĄCY SŁUP WN 110 kV
- PROJEKTOWANY SŁUP WN 110 kV
- DEMONTOWANY SŁUP WN 110 kV
- PROJEKTOWANA KABLOWA LINIA SN 15 kV
- PROJEKTOWANY SŁUP SN 15 kV
- PROJEKTOWANA KABLOWA LINIA nn 0,4 kV
- PROJEKTOWANY SŁUP nn 0,4 kV
- DEMONTOWANA NAPOWIETRZNA LINIA SN/nn
- DEMONTOWANY SŁUP SN/nn
- OBSZAR, W STOSUNKU DO KTÓREGO DECYZJA O USTALENIU LOKALIZACJI INWESTYCJI TOWARSZYSZĄCEJ W ZAKRESIE SIECI PRZESYŁOWEJ MA WYWOŁAĆ SKUTEK, O KÓRYM MOWA W ART. 22 UST. 1 USTAWY (OGRANICZENIE SPOSOBU KORZYSTANIA Z NIERUCHOMOŚCI NA CZAS NIEOKREŚLONY, RÓWNOCZEŚNIE OBJĘTY ZAKAZEM WYKONYWANIA NASADZEŃ LUB UTRZYMYWANIA DRZEW, KRZEWÓW LUB INNEJ ROŚLINNOŚCI PRZEKRACZAJĄCYCH WYSOKOŚĆ 3 M, WYNIKAJĄCY Z ART, 22 UST. 2 PKT 3 USTAWY
- OBSZAR, W STOSUNKU DO KTÓREGO DECYZJA O USTALENIU LOKALIZACJI INWESTYCJI TOWARSZYSZĄCEJ W ZAKRESIE SIECI PRZESYŁOWEJ MA WYWOŁAĆ SKUTEK, O KÓRYM MOWA W ART. 22 UST. 1 USTAWY (OGRANICZENIE SPOSOBU KORZYSTANIA Z NIERUCHOMOŚCI NA CZAS NIEOKREŚLONY
- OBSZAR, W STOSUNKU DO KTÓREGO DECYZJA O USTALENIU LOKALIZACJI INWESTYCJI TOWARSZYSZĄCEJ W ZAKRESIE SIECI PRZESYŁOWEJ MA WYWOŁAĆ SKUTEK, O KÓRYM MOWA W ART. 22 UST. 1, 2 I 6 USTAWY, OGRANICZENIE SPOSOBU KORZYSTANIA Z NIERUCHOMOŚCI NASTĘPUJE BEZ ODSZKODOWANIA (GRUNTY STANOWIĄCE PAS DROGOWY DROGI PUBLICZNEJ, OBSZAR KOLEJOWY LUB POKRYTE WODAMI - OGRANICZENIE SPOSOBU KORZYSTANIA Z NIERUCHOMOŚCI NA CZAS NIEOKREŚLONY), RÓWNOCZEŚNIE OBJĘTY ZAKAZEM WYKONYWANIA NASADZEŃ LUB UTRZYMYWANIA DRZEW, KRZEWÓW LUB INNEJ ROŚLINNOŚCI PRZEKRACZAJĄCYCH WYSOKOŚĆ 3M, WYNIKAJĄCY Z ART. 22 UST. 2 PKT 3 USTAWY
- OBSZAR, W STOSUNKU DO KTÓREGO DECYZJA O USTALENIU LOKALIZACJI INWESTYCJI TOWARZYSZĄCEJ W ZAKRESIE SIECI PRZESYŁOWEJ MA WYWOŁAĆ SKUTEK, O KTÓRYM MOWA W ART. 22 UST. 1 I 6, OGRANICZENIE SPOSOBU KORZYSTANIA Z NIERUCHOMOŚCI NASTĘPUJE BEZ ODSZKODOWANIA (GRUNTY STANOWIĄCE PAS SROGOWY DROGI PUBLICZNEJ - OGRANICZENIE SPOSOBU KORZYSTANIA Z NIERUCHOMOŚCI NA CZAS NIEOKREŚLONY)
- OBSZAR, W STOSUNKU DO KTÓREGO DECYZJA O USTALENIU LOKALIZACJI INWESTYCJI TOWARZYSZĄCEJ W ZAKRESIE SIECI PRZESYŁOWEJ MA WYWOŁAĆ SKUTEK, O KTÓRYM MOWA W ART. 22 UST 1 I UST. 5 USTAWY (OGRANICZENIE SPOSOBU KORZYSTANIA Z NIERUCHOMOŚCI NA CZAS OKREŚLONY (SZRAF ZORIENTOWANY W KIERUNKU PÓŁNOCNYM)
- OBSZAR, W STOSUNKU DO KTÓREGO DECYZJA O USTALENIU LOKALIZACJI INWESTYCJI TOWARZYSZĄCEJ W ZAKRESIE SIECI PRZESYŁOWEJ MA WYWOŁAĆ SKLUTEK, O KTÓRYM MOWA W ART. 22 UST. 1, 5 I 6, OGRANICZENIE SPOSOBU KORZYSTANIA Z NIERUCHOMOŚCI NASTĘPUJE BEZ ODSZKODOWANIA (GRUNTY STANOWIĄCE PAS DROGI PUBLICZNEJ, OBSZAR KOLEJOWY LUB POKRYTE WODAMI - OGRANICZENIE SPOSOBU KORZYSTANIA Z NIERUCHOMOŚCI NA CZAS OKREŚLONY)
- GRANICE TERENU OBJĘTEGO WNIOSKIEM O WYDANIE DECYZJI O USTALENIU LOKALIZACJI INWESTYCJI TOWARZYSZĄCEJ
- NUMER DZIAŁKI OBJĘTEJ WNIOSKIEM

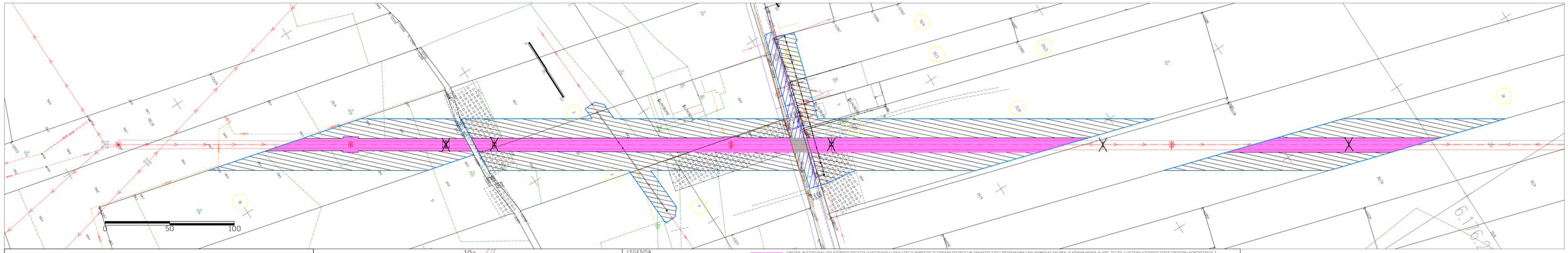

NAZWA INWESTYCJI:
„PRZEBUDOWA NAPOWIETRZNEJ LINII WN 110 kV relacji El. Pątnów - Witkowo na odc. El. Pątnów - Słup nr 61 - GPZ Kleczew"

TYTUŁ RYSUNKU:
OKREŚLENIE GRANIC TERENU OBJĘTEGO WNIOSKIEM O WYDANIE DECYZJI O USTALENIU LOKALIZACJI INWESTYCJI TOWARZYSZĄCEJ

SPORZĄDZONO NA PODKŁADZIE MAPY ZASADNICZEJ POZYSKANEJ Z PAŃSTWOWEGO ZASOBU GEODEZYJNEGO I KARTOGRAFICZNEGO, ZGODNIE Z LICENCJĄ:
1. GM.6642.1.2025._3062_CL2 - WYDANĄ PRZEZ PREZYDENTA MIASTA KONINA
2. K.40602.1.1570.2025_3010_CL2 - WYDANĄ PRZEZ STAROSTĘ KONIŃSKIEGO

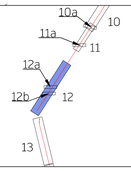

LEGENDA:

- OS NAPOWIETRZNEJ LINII WN 110 kV
- SKRAJNE PRZEWODY LINII WN 110 kV
- ISTNIEJĄCY SŁUP WN 110 kV
- PROJEKTOWANY SŁUP WN 110 kV
- DEMONTOWANY SŁUP WN 110 kV
- PROJEKTOWANA KABLOWA LINIA SN 15 kV
- PROJEKTOWANY SŁUP SN 15 kV
- PROJEKTOWANA KABLOWA LINIA nn 0.4 kV
- PROJEKTOWANY SŁUP nn 0.4 kV
- DEMONTOWANA NAPOWIETRZNA LINIA SN/nn
- DEMONTOWANY SŁUP SN/nn
- OBSZAR, W STOSUNKU DO KTÓREGO DECYZJA O USTALENIU LOKALIZACJI INWESTYCJI TOWARSZYSZĄCEJ W ZAKRESIE SIECI PRZESYŁOWEJ MA WYWOŁAĆ SKUTEK, O KTÓRYM MOWA W ART. 22 UST. 1 USTAWY (OGRANICZENIE SPOSOBU KORZYSTANIA Z NIERUCHOMOŚCI NA CZAS NIEOKREŚLONY, RÓWNOCZEŚNIE OBJĘTY ZAKAZEM WYKONYWANIA NASADZEŃ LUB UTRZYMYWANIA DRZEW, KRZEWÓW LUB INNEJ ROŚLINNOŚCI PRZEKRACZAJĄCYCH WYSOKOŚĆ 3 M, WYNIKAJĄCY Z ART. 22 UST. 2 PKT 3 USTAWY
- OBSZAR, W STOSUNKU DO KTÓREGO DECYZJA O USTALENIU LOKALIZACJI INWESTYCJI TOWARSZYSZĄCEJ W ZAKRESIE SIECI PRZESYŁOWEJ MA WYWOŁAĆ SKUTEK, O KTÓRYM MOWA W ART. 22 UST. 1 USTAWY (OGRANICZENIE SPOSOBU KORZYSTANIA Z NIERUCHOMOŚCI NA CZAS NIEOKREŚLONY
- OBSZAR, W STOSUNKU DO KTÓREGO DECYZJA O USTALENIU LOKALIZACJI INWESTYCJI TOWARSZYSZĄCEJ W ZAKRESIE SIECI PRZESYŁOWEJ MA WYWOŁAĆ SKUTEK, O KTÓRYM MOWA W ART. 22 UST. 1, 2 I 6 USTAWY, OGRANICZENIE SPOSOBU KORZYSTANIA Z NIERUCHOMOŚCI NASTĘPUJE BEZ ODSZKODOWANIA (GRUNTY STANOWIĄCE PAS DROGOWY DROGI PUBLICZNEJ, OBSZAR KOLEJOWY LUB POKRYTE WODAMI + OGRANICZENIE SPOSOBU KORZYSTANIA Z NIERUCHOMOŚCI NA CZAS NIEOKREŚLONY), RÓWNOCZEŚNIE OBJĘTY ZAKAZEM WYKONYWANIA NASADZEŃ LUB UTRZYMYWANIA DRZEW, KRZEWÓW LUB INNEJ ROŚLINNOŚCI PRZEKRACZAJĄCYCH WYSOKOŚĆ 3M, WYNIKAJĄCY Z ART. 22 UST. 2 PKT 3 USTAWY
- OBSZAR, W STOSUNKU DO KTÓREGO DECYZJA O USTALENIU LOKALIZACJI INWESTYCJI TOWARSZYSZĄCEJ W ZAKRESIE SIECI PRZESYŁOWEJ MA WYWOŁAĆ SKUTEK, O KTÓRYM MOWA W ART. 22 UST. 1 I 6, OGRANICZENIE SPOSOBU KORZYSTANIA Z NIERUCHOMOŚCI NASTĘPUJE BEZ ODSZKODOWANIA (GRUNTY STANOWIĄCE PAS DROGOWY DROGI PUBLICZNEJ – OGRANICZENIE SPOSOBU KORZYSTANIA Z NIERUCHOMOŚCI NA CZAS NIEOKREŚLONY)
- OBSZAR, W STOSUNKU DO KTÓREGO DECYZJA O USTALENIU LOKALIZACJI INWESTYCJI TOWARSZYSZĄCEJ W ZAKRESIE SIECI PRZESYŁOWEJ MA WYWOŁAĆ SKUTEK, O KTÓRYM MOWA W ART. 22 UST. 1 I UST. 5 USTAWY (OGRANICZENIE SPOSOBU KORZYSTANIA Z NIERUCHOMOŚCI NA CZAS OKREŚLONY (SZRAF ZORIENTOWANY W KIERUNKU PÓŁNOCNYM)
- OBSZAR, W STOSUNKU DO KTÓREGO DECYZJA O USTALENIU LOKALIZACJI INWESTYCJI TOWARSZYSZĄCEJ W ZAKRESIE SIECI PRZESYŁOWEJ MA WYWOŁAĆ SKUTEK, O KTÓRYM MOWA W ART. 22 UST. 1, 5 I 6, OGRANICZENIE SPOSOBU KORZYSTANIA Z NIERUCHOMOŚCI NASTĘPUJE BEZ ODSZKODOWANIA (GRUNTY STANOWIĄCE PAS DROGI PUBLICZNEJ, OBSZAR KOLEJOWY LUB POKRYTE WODAMI + OGRANICZENIE SPOSOBU KORZYSTANIA Z NIERUCHOMOŚCI NA CZAS OKREŚLONY)
- GRANICE TERENU OBJĘTEGO WNIOSKIEM O WYDANIE DECYZJI O USTALENIU LOKALIZACJI INWESTYCJI TOWARZYSZĄCEJ
- NUMER DZIAŁKI OBJĘTEJ WNIOSKIEM

NAZWA INWESTYCJI:
"PRZEBUDOWA NAPOWIETRZNEJ LINII WN 110 kV relacji El. Pątnów - Witkowo na odc. El. Pątnów - Słup nr 61 - GPZ Kleczew"

TYTUŁ RYSUNKU:
OKREŚLENIE GRANIC TERENU OBJĘTEGO WNIOSKIEM O WYDANIE DECYZJI O USTALENIU LOKALIZACJI INWESTYCJI TOWARZYSZĄCEJ

SPORZĄDZONO NA PODKŁADZIE MAPY ZASADNICZEJ POZYSKANEJ Z PAŃSTWOWEGO ZASOBU GEODEZYJNEGO I KARTOGRAFICZNEGO, ZGODNIE Z LICENCJĄ:

1. GM.6642.1.2025_3062_CL2 - WYDANĄ PRZEZ PREZYDENTA MIASTA KONINA
2. K.40602.1.1570.2025_3010_CL2 - WYDANĄ PRZEZ STAROSTĘ KONIŃSKIEGO

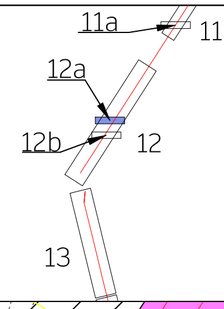

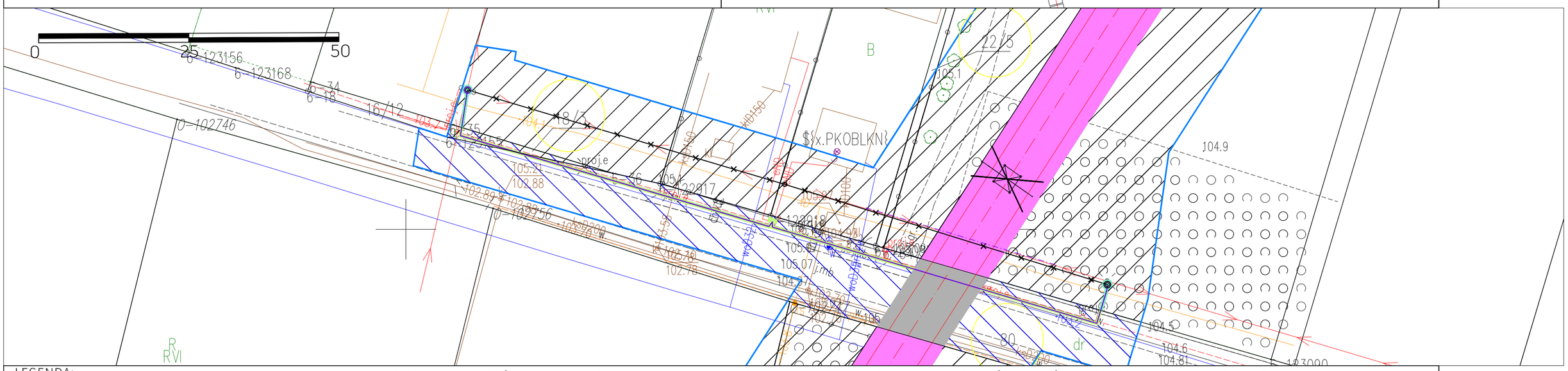

LEGENDA:

- OŚ NAPOWIETRZNEJ LINII WN 110 kV
- SKRAJNE PRZEWODY LINII WN 110 kV
- ISTNIEJĄCY SŁUP WN 110 kV
- PROJEKTOWANY SŁUP WN 110 kV
- DEMONTOWANY SŁUP WN 110 kV
- PROJEKTOWANA KABLOWA LINIA SN 15 kV
- PROJEKTOWANY SŁUP SN 15 kV
- PROJEKTOWANA KABLOWA LINIA nn 0,4 kV
- PROJEKTOWANY SŁUP nn 0,4 kV
- DEMONTOWANA NAPOWIETRZNA LINIA SN/nn
- DEMONTOWANY SŁUP SN/nn

- OBSZAR, W STOSUNKU DO KTÓREGO DECYZJA O USTALENIU LOKALIZACJI INWESTYCJI TOWARSZYSZĄCEJ W ZAKRESIE SIECI PRZESYŁOWEJ MA WYWOŁAĆ SKUTEK, O KÓRYM MOWA W ART. 22 UST. 1 USTAWY (OGRANICZENIE SPOSOBU KORZYSTANIA Z NIERUCHOMOŚCI NA CZAS NIEOKREŚLONY, RÓWNOCZEŚNIE OBJĘTY ZAKAZEM WYKONYWANIA NASADZEŃ LUB UTRZYMYWANIA DRZEW, KRZEWÓW LUB INNEJ ROŚLINNOŚCI PRZEKRACZAJĄCYCH WYSOKOŚĆ 3 M, WYNIKAJĄCY Z ART, 22 UST. 2 PKT 3 USTAWY
- OBSZAR, W STOSUNKU DO KTÓREGO DECYZJA O USTALENIU LOKALIZACJI INWESTYCJI TOWARSZYSZĄCEJ W ZAKRESIE SIECI PRZESYŁOWEJ MA WYWOŁAĆ SKUTEK, O KÓRYM MOWA W ART. 22 UST. 1 USTAWY (OGRANICZENIE SPOSOBU KORZYSTANIA Z NIERUCHOMOŚCI NA CZAS NIEOKREŚLONY
- OBSZAR, W STOSUNKU DO KTÓREGO DECYZJA O USTALENIU LOKALIZACJI INWESTYCJI TOWARSZYSZĄCEJ W ZAKRESIE SIECI PRZESYŁOWEJ MA WYWOŁAĆ SKUTEK, O KÓRYM MOWA W ART. 22 UST. 1, 2 I 6 USTAWY, OGRANICZENIE SPOSOBU KORZYSTANIA Z NIERUCHOMOŚCI NASTĘPUJE BEZ ODSZKODOWANIA (GRUNTY STANOWIĄCE PAS DROGOWY DROGI PUBLICZNEJ, OBSZAR KOLEJOWY LUB POKRYTE WODAMI - OGRANICZENIE SPOSOBU KORZYSTANIA Z NIERUCHOMOŚCI NA CZAS NIEOKREŚLONY), RÓWNOCZEŚNIE OBJĘTY ZAKAZEM WYKONYWANIA NASADZEŃ LUB UTRZYMYWANIA DRZEW, KRZEWÓW LUB INNEJ ROŚLINNOŚCI PRZEKRACZAJĄCYCH WYSOKOŚĆ 3M, WYNIKAJĄCY Z ART. 22 UST. 2 PKT 3 USTAWY
- OBSZAR, W STOSUNKU DO KTÓREGO DECYZJA O USTALENIU LOKALIZACJI INWESTYCJI TOWARZYSZĄCEJ W ZAKRESIE SIECI PRZESYŁOWEJ MA WYWOŁAĆ SKUTEK, O KTÓRYM MOWA W ART. 22 UST. 1 I 6, OGRANICZENIE SPOSOBU KORZYSTANIA Z NIERUCHOMOŚCI NASTĘPUJE BEZ ODSZKODOWANIA (GRUNTY STANOWIĄCE PAS SROGOWY DROGI PUBLICZNEJ - OGRANICZENIE SPOSOBU KORZYSTANIA Z NIERUCHOMOŚCI NA CZAS NIEOKREŚLONY)
- OBSZAR, W STOSUNKU DO KTÓREGO DECYZJA O USTALENIU LOKALIZACJI INWESTYCJI TOWARZYSZĄCEJ W ZAKRESIE SIECI PRZESYŁOWEJ MA WYWOŁAĆ SKUTEK, O KTÓRYM MOWA W ART. 22 UST 1 I UST. 5 USTAWY (OGRANICZENIE SPOSOBU KORZYSTANIA Z NIERUCHOMOŚCI NA CZAS OKREŚLONY (SZRAF ZORIENTOWANY W KIERUNKU PÓŁNOCNYM)
- OBSZAR, W STOSUNKU DO KTÓREGO DECYZJA O USTALENIU LOKALIZACJI INWESTYCJI TOWARZYSZĄCEJ W ZAKRESIE SIECI PRZESYŁOWEJ MA WYWOŁAĆ SKLUTEK, O KTÓRYM MOWA W ART. 22 UST. 1, 5 I 6, OGRANICZENIE SPOSOBU KORZYSTANIA Z NIERUCHOMOŚCI NASTĘPUJE BEZ ODSZKODOWANIA (GRUNTY STANOWIĄCE PAS DROGI PUBLICZNEJ, OBSZAR KOLEJOWY LUB POKRYTE WODAMI - OGRANICZENIE SPOSOBU KORZYSTANIA Z NIERUCHOMOŚCI NA CZAS OKREŚLONY)
- GRANICE TERENU OBJĘTEGO WNIOSKIEM O WYDANIE DECYZJI O USTALENIU LOKALIZACJI INWESTYCJI TOWARZYSZĄCEJ
- NUMER DZIAŁKI OBJĘTEJ WNIOSKIEM

NAZWA INWESTYCJI:
"PRZEBUDOWA NAPOWIETRZNEJ LINII WN 110 kV relacji El. Pątnów - Witkowo na odc. El. Pątnów - Słup nr 61 - GPZ Kleczew"

TYTUŁ RYSUNKU:
OKREŚLENIE GRANIC TERENU OBJĘTEGO WNIOSKIEM O WYDANIE DECYZJI O USTALENIU LOKALIZACJI INWESTYCJI TOWARZYSZĄCEJ

SPORZĄDZONO NA PODKŁADZIE MAPY ZASADNICZEJ POZYSKANEJ Z PAŃSTWOWEGO ZASOBU GEODEZYJNEGO I KARTOGRAFICZNEGO, ZGODNIE Z LICENCJĄ:

1. GM.6642.1.2025_3062_CL2 - WYDANĄ PRZEZ PREZYDENTA MIASTA KONINA
2. K.40602.1.1570.2025_3010_CL2 - WYDANĄ PRZEZ STAROSTĘ KONIŃSKIEGO

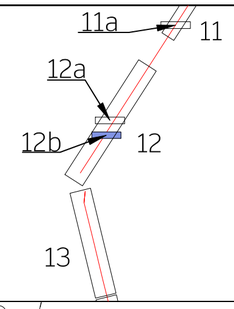

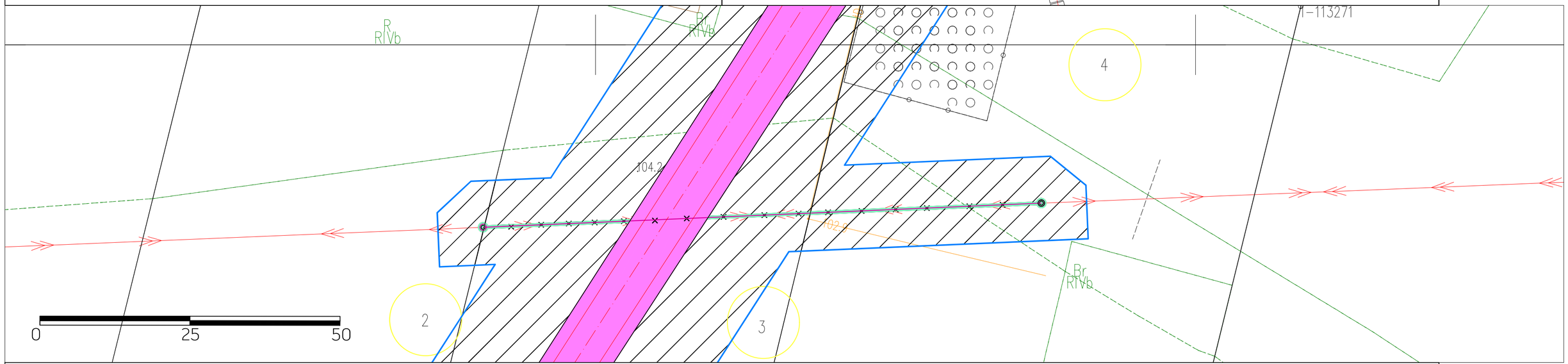

LEGENDA:

- OŚ NAPOWIETRZNEJ LINII WN 110 kV
- SKRAJNE PRZEWODY LINII WN 110 kV
- ISTNIEJĄCY SŁUP WN 110 kV
- PROJEKTOWANY SŁUP WN 110 kV
- DEMONTOWANY SŁUP WN 110 kV
- PROJEKTOWANA KABLOWA LINIA SN 15 kV
- PROJEKTOWANY SŁUP SN 15 kV
- PROJEKTOWANA KABLOWA LINIA nn 0,4 kV
- PROJEKTOWANY SŁUP nn 0,4 kV
- DEMONTOWANA NAPOWIETRZNA LINIA SN/nn
- DEMONTOWANY SŁUP SN/nn
- OBSZAR, W STOSUNKU DO KTÓREGO DECYZJA O USTALENIU LOKALIZACJI INWESTYCJI TOWARSZYSZĄCEJ W ZAKRESIE SIECI PRZESYŁOWEJ MA WYWOŁAĆ SKUTEK, O KÓRYM MOWA W ART. 22 UST. 1 USTAWY (OGRANICZENIE SPOSOBU KORZYSTANIA Z NIERUCHOMOŚCI NA CZAS NIEOKREŚLONY, RÓWNOCZEŚNIE OBJĘTY ZAKAZEM WYKONYWANIA NASADZEŃ LUB UTRZYMYWANIA DRZEW, KRZEWÓW LUB INNEJ ROŚLINNOŚCI PRZEKRACZAJĄCYCH WYSOKOŚĆ 3 M, WYNIKAJĄCY Z ART, 22 UST. 2 PKT 3 USTAWY
- OBSZAR, W STOSUNKU DO KTÓREGO DECYZJA O USTALENIU LOKALIZACJI INWESTYCJI TOWARSZYSZĄCEJ W ZAKRESIE SIECI PRZESYŁOWEJ MA WYWOŁAĆ SKUTEK, O KÓRYM MOWA W ART. 22 UST. 1 USTAWY (OGRANICZENIE SPOSOBU KORZYSTANIA Z NIERUCHOMOŚCI NA CZAS NIEOKREŚLONY
- OBSZAR, W STOSUNKU DO KTÓREGO DECYZJA O USTALENIU LOKALIZACJI INWESTYCJI TOWARSZYSZĄCEJ W ZAKRESIE SIECI PRZESYŁOWEJ MA WYWOŁAĆ SKUTEK, O KÓRYM MOWA W ART. 22 UST. 1, 2 I 6 USTAWY, OGRANICZENIE SPOSOBU KORZYSTANIA Z NIERUCHOMOŚCI NASTĘPUJE BEZ ODSZKODOWANIA (GRUNTY STANOWIĄCE PAS DROGOWY DROGI PUBLICZNEJ, OBSZAR KOLEJOWY LUB POKRYTE WODAMI - OGRANICZENIE SPOSOBU KORZYSTANIA Z NIERUCHOMOŚCI NA CZAS NIEOKREŚLONY), RÓWNOCZEŚNIE OBJĘTY ZAKAZEM WYKONYWANIA NASADZEŃ LUB UTRZYMYWANIA DRZEW, KRZEWÓW LUB INNEJ ROŚLINNOŚCI PRZEKRACZAJĄCYCH WYSOKOŚĆ 3M, WYNIKAJĄCY Z ART. 22 UST. 2 PKT 3 USTAWY
- OBSZAR, W STOSUNKU DO KTÓREGO DECYZJA O USTALENIU LOKALIZACJI INWESTYCJI TOWARZYSZĄCEJ W ZAKRESIE SIECI PRZESYŁOWEJ MA WYWOŁAĆ SKUTEK, O KTÓRYM MOWA W ART. 22 UST. 1 I 6, OGRANICZENIE SPOSOBU KORZYSTANIA Z NIERUCHOMOŚCI NASTĘPUJE BEZ ODSZKODOWANIA (GRUNTY STANOWIĄCE PAS SROGOWY DROGI PUBLICZNEJ - OGRANICZENIE SPOSOBU KORZYSTANIA Z NIERUCHOMOŚCI NA CZAS NIEOKREŚLONY)
- OBSZAR, W STOSUNKU DO KTÓREGO DECYZJA O USTALENIU LOKALIZACJI INWESTYCJI TOWARZYSZĄCEJ W ZAKRESIE SIECI PRZESYŁOWEJ MA WYWOŁAĆ SKUTEK, O KTÓRYM MOWA W ART. 22 UST 1 I UST. 5 USTAWY (OGRANICZENIE SPOSOBU KORZYSTANIA Z NIERUCHOMOŚCI NA CZAS OKREŚLONY (SZRAF ZORIENTOWANY W KIERUNKU PÓŁNOCNYM)
- OBSZAR, W STOSUNKU DO KTÓREGO DECYZJA O USTALENIU LOKALIZACJI INWESTYCJI TOWARZYSZĄCEJ W ZAKRESIE SIECI PRZESYŁOWEJ MA WYWOŁAĆ SKLUTEK, O KTÓRYM MOWA W ART. 22 UST. 1, 5 I 6, OGRANICZENIE SPOSOBU KORZYSTANIA Z NIERUCHOMOŚCI NASTĘPUJE BEZ ODSZKODOWANIA (GRUNTY STANOWIĄCE PAS DROGI PUBLICZNEJ, OBSZAR KOLEJOWY LUB POKRYTE WODAMI - OGRANICZENIE SPOSOBU KORZYSTANIA Z NIERUCHOMOŚCI NA CZAS OKREŚLONY)
- GRANICE TERENU OBJĘTEGO WNIOSKIEM O WYDANIE DECYZJI O USTALENIU LOKALIZACJI INWESTYCJI TOWARZYSZĄCEJ
- NUMER DZIAŁKI OBJĘTEJ WNIOSKIEM

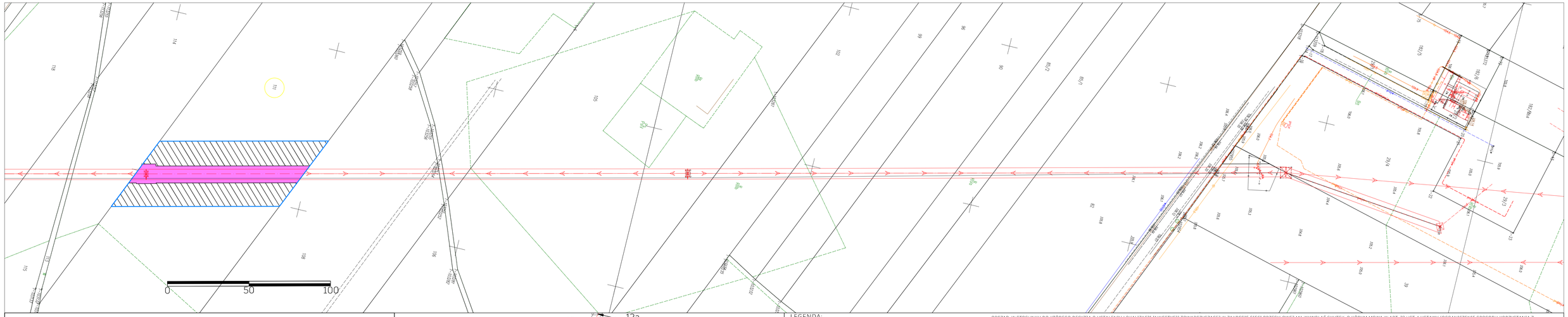

NAZWA INWESTYCJI:
"PRZEBUDOWA NAPOWIETRZNEJ LINII WN 110 kV relacji El. Pątnów - Witkowo na odc. El. Pątnów - Słup nr 61 - GPZ Kleczew"

TYTUŁ RYSUNKU:
OKREŚLENIE GRANIC TERENU OBJĘTEGO WNIOSKIEM O WYDANIE DECYZJI O USTALENIU LOKALIZACJI INWESTYCJI TOWARZYSZĄCEJ

SPORZĄDZONO NA PODKŁADZIE MAPY ZASADNICZEJ POZYSKANEJ Z PAŃSTWOWEGO ZASOBU GEODEZYJNEGO I KARTOGRAFICZNEGO, ZGODNIE Z LICENCJĄ:

1. GM.6642.1.2025_3062_CL2 - WYDANĄ PRZEZ PREZYDENTA MIASTA KONINA
2. K.40602.1.1570.2025_3010_CL2 - WYDANĄ PRZEZ STAROSTĘ KONIŃSKIEGO

LEGENDA:

- OŚ NAPOWIETRZNEJ LINII WN 110 kV
- SKRAJNE PRZEWODY LINII WN 110 kV
- ISTNIEJĄCY SŁUP WN 110 kV
- PROJEKTOWANY SŁUP WN 110 kV
- DEMONTOWANY SŁUP WN 110 kV
- PROJEKTOWANA KABLOWA LINIA SN 15 kV
- PROJEKTOWANY SŁUP SN 15 kV
- PROJEKTOWANA KABLOWA LINIA nn 0,4 kV
- PROJEKTOWANY SŁUP nn 0,4 kV
- DEMONTOWANA NAPOWIETRZNA LINIA SN/nn
- DEMONTOWANY SŁUP SN/nn
- OBSZAR, W STOSUNKU DO KTÓREGO DECYZJA O USTALENIU LOKALIZACJI INWESTYCJI TOWARSZYSZĄCEJ W ZAKRESIE SIECI PRZESYŁOWEJ MA WYWOŁAĆ SKUTEK, O KTÓRYM MOWA W ART. 22 UST. 1 USTAWY (OGRANICZENIE SPOSOBU KORZYSTANIA Z NIERUCHOMOŚCI NA CZAS NIEOKREŚLONY, RÓWNOCZEŚNIE OBJĘTY ZAKAZEM WYKONYWANIA NASADZEŃ LUB UTRZYMYWANIA DRZEW, KRZEWÓW LUB INNEJ ROŚLINNOŚCI PRZEKRACZAJĄCYCH WYSOKOŚĆ 3 M, WYNIKAJĄCY Z ART. 22 UST. 2 PKT 3 USTAWY
- OBSZAR, W STOSUNKU DO KTÓREGO DECYZJA O USTALENIU LOKALIZACJI INWESTYCJI TOWARSZYSZĄCEJ W ZAKRESIE SIECI PRZESYŁOWEJ MA WYWOŁAĆ SKUTEK, O KTÓRYM MOWA W ART. 22 UST. 1 USTAWY (OGRANICZENIE SPOSOBU KORZYSTANIA Z NIERUCHOMOŚCI NA CZAS NIEOKREŚLONY)
- OBSZAR, W STOSUNKU DO KTÓREGO DECYZJA O USTALENIU LOKALIZACJI INWESTYCJI TOWARSZYSZĄCEJ W ZAKRESIE SIECI PRZESYŁOWEJ MA WYWOŁAĆ SKUTEK, O KTÓRYM MOWA W ART. 22 UST. 1, 2 I 6 USTAWY, OGRANICZENIE SPOSOBU KORZYSTANIA Z NIERUCHOMOŚCI NASTĘPUJE BEZ ODSZKODOWANIA (GRUNTY STANOWIĄCE PAS DROGOWY DROGI PUBLICZNEJ, OBSZAR KOLEJOWY LUB POKRYTE WODAMI - OGRANICZENIE SPOSOBU KORZYSTANIA Z NIERUCHOMOŚCI NA CZAS NIEOKREŚLONY), RÓWNOCZEŚNIE OBJĘTY ZAKAZEM WYKONYWANIA NASADZEŃ LUB UTRZYMYWANIA DRZEW, KRZEWÓW LUB INNEJ ROŚLINNOŚCI PRZEKRACZAJĄCYCH WYSOKOŚĆ 3M, WYNIKAJĄCY Z ART. 22 UST. 2 PKT 3 USTAWY
- OBSZAR, W STOSUNKU DO KTÓREGO DECYZJA O USTALENIU LOKALIZACJI INWESTYCJI TOWARZYSZĄCEJ W ZAKRESIE SIECI PRZESYŁOWEJ MA WYWOŁAĆ SKUTEK, O KTÓRYM MOWA W ART. 22 UST. 1 I 6, OGRANICZENIE SPOSOBU KORZYSTANIA Z NIERUCHOMOŚCI NASTĘPUJE BEZ ODSZKODOWANIA (GRUNTY STANOWIĄCE PAS SROGOWY DROGI PUBLICZNEJ - OGRANICZENIE SPOSOBU KORZYSTANIA Z NIERUCHOMOŚCI NA CZAS NIEOKREŚLONY)
- OBSZAR, W STOSUNKU DO KTÓREGO DECYZJA O USTALENIU LOKALIZACJI INWESTYCJI TOWARZYSZĄCEJ W ZAKRESIE SIECI PRZESYŁOWEJ MA WYWOŁAĆ SKUTEK, O KTÓRYM MOWA W ART. 22 UST 1 I UST. 5 USTAWY (OGRANICZENIE SPOSOBU KORZYSTANIA Z NIERUCHOMOŚCI NA CZAS OKREŚLONY (SZRAF ZORIENTOWANY W KIERUNKU PÓŁNOCNYM)
- OBSZAR, W STOSUNKU DO KTÓREGO DECYZJA O USTALENIU LOKALIZACJI INWESTYCJI TOWARZYSZĄCEJ W ZAKRESIE SIECI PRZESYŁOWEJ MA WYWOŁAĆ SKUTEK, O KTÓRYM MOWA W ART. 22 UST. 1, 5 I 6, OGRANICZENIE SPOSOBU KORZYSTANIA Z NIERUCHOMOŚCI NASTĘPUJE BEZ ODSZKODOWANIA (GRUNTY STANOWIĄCE PAS DROGI PUBLICZNEJ, OBSZAR KOLEJOWY LUB POKRYTE WODAMI - OGRANICZENIE SPOSOBU KORZYSTANIA Z NIERUCHOMOŚCI NA CZAS OKREŚLONY)
- GRANICE TERENU OBJĘTEGO WNIOSKIEM O WYDANIE DECYZJI O USTALENIU LOKALIZACJI INWESTYCJI TOWARZYSZĄCEJ
- NUMER DZIAŁKI OBJĘTEJ WNIOSKIEM

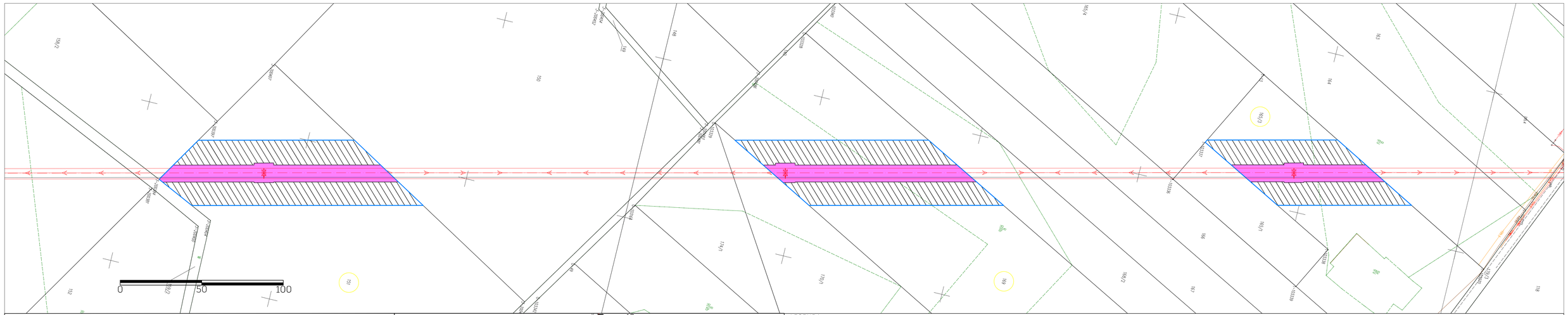
0
50
100
150
149
148
150/2
150/1
150/4
151
152
153
154
155
156
157
158
159
160
161
162
163
164
165/1
165/2
166/1
166/2
167
168
169
170/1
170/2
171/1
172/1
173/1
174/1
175/1
176
177
178
179/1
179/2
179/3
179/4
179/5
179/6
179/7
179/8
179/9
179/10
179/11
179/12
179/13
179/14
179/15
179/16
179/17
179/18
179/19
179/20
179/21
179/22
179/23
179/24
179/25
179/26
179/27
179/28
179/29
179/30
179/31
179/32
179/33
179/34
179/35
179/36
179/37
179/38
179/39
179/40

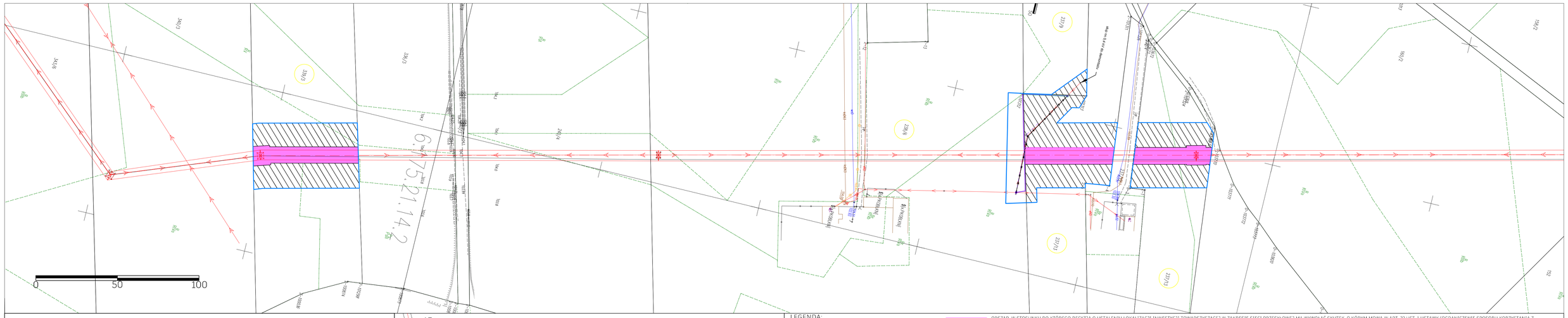
0
50
100
6°15'11.42"
Budynek mieszkalny
Budynek mieszkalny
Budynek mieszkalny

NAZWA INWESTYCJI:
"PRZEBUDOWA NAPOWIETRZNEJ LINII WN 110 kV relacji El. Pątnów - Witkowo na odc. El. Pątnów - Słup nr 61 - GPZ Kleczew"

TYTUŁ RYSUNKU:
OKREŚLENIE GRANIC TERENU OBJĘTEGO WNIOSKIEM O WYDANIE DECYZJI O USTALENIU LOKALIZACJI INWESTYCJI TOWARZYSZĄCEJ

SPORZĄDZONO NA PODKŁADZIE MAPY ZASADNICZEJ POZYSKANEJ Z PAŃSTWOWEGO ZASOBU GEODEZYJNEGO I KARTOGRAFICZNEGO, ZGODNIE Z LICENCJĄ:

1. GM.6642.1.2025_3062_CL2 - WYDANĄ PRZEZ PREZYDENTA MIASTA KONINA
2. K.40602.1.1570.2025_3010_CL2 - WYDANĄ PRZEZ STAROSTĘ KONIŃSKIEGO

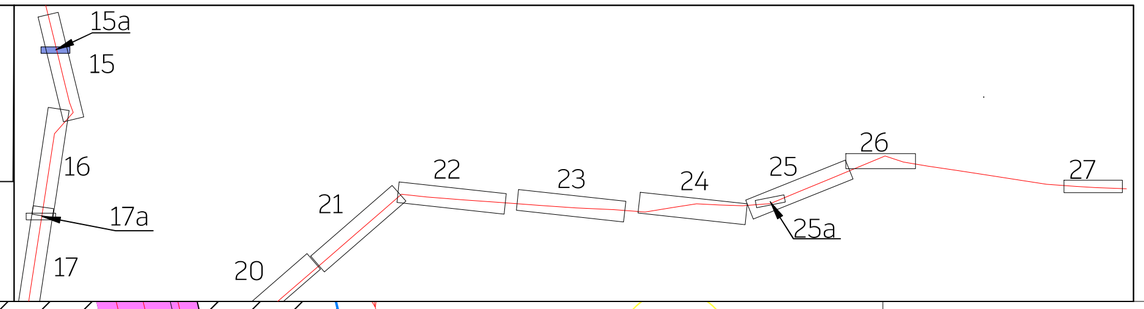

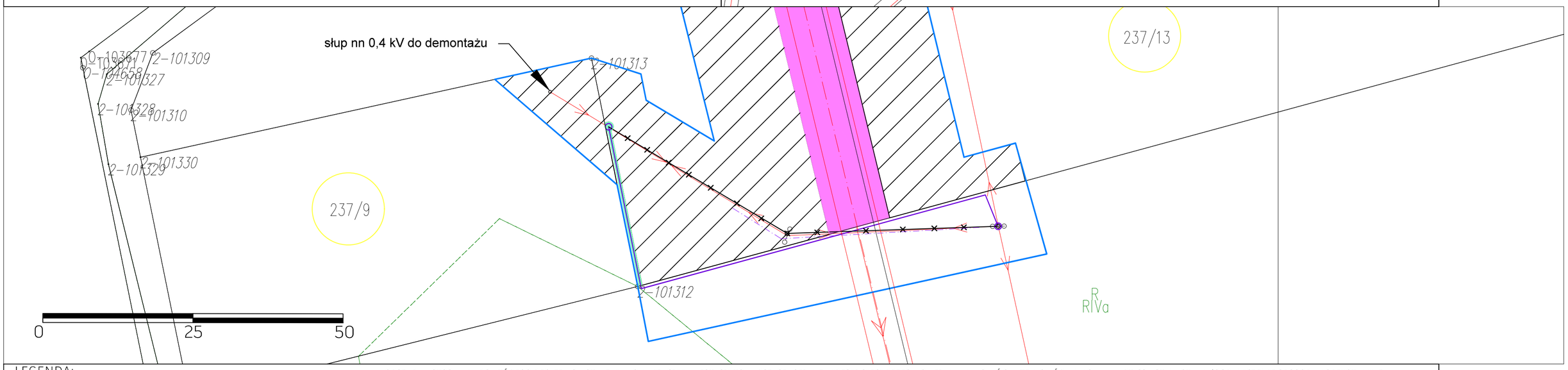

LEGENDA:

- OŚ NAPOWIETRZNEJ LINII WN 110 kV
- SKRAJNE PRZEWODY LINII WN 110 kV
- ISTNIEJĄCY SŁUP WN 110 kV
- PROJEKTOWANY SŁUP WN 110 kV
- DEMONTOWANY SŁUP WN 110 kV
- PROJEKTOWANA KABLOWA LINIA SN 15 kV
- PROJEKTOWANY SŁUP SN 15 kV
- PROJEKTOWANA KABLOWA LINIA nn 0,4 kV
- PROJEKTOWANY SŁUP nn 0,4 kV
- DEMONTOWANA NAPOWIETRZNA LINIA SN/nn
- DEMONTOWANY SŁUP SN/nn

- OBSZAR, W STOSUNKU DO KTÓREGO DECYZJA O USTALENIU LOKALIZACJI INWESTYCJI TOWARSZYSZĄCEJ W ZAKRESIE SIECI PRZESYŁOWEJ MA WYWOŁAĆ SKUTEK, O KÓRYM MOWA W ART. 22 UST. 1 USTAWY (OGRANICZENIE SPOSOBU KORZYSTANIA Z NIERUCHOMOŚCI NA CZAS NIEOKREŚLONY, RÓWNOCZEŚNIE OBJĘTY ZAKAZEM WYKONYWANIA NASADZEŃ LUB UTRZYMYWANIA DRZEW, KRZEWÓW LUB INNEJ ROŚLINNOŚCI PRZEKRACZAJĄCYCH WYSOKOŚĆ 3 M, WYNIKAJĄCY Z ART, 22 UST. 2 PKT 3 USTAWY
- OBSZAR, W STOSUNKU DO KTÓREGO DECYZJA O USTALENIU LOKALIZACJI INWESTYCJI TOWARSZYSZĄCEJ W ZAKRESIE SIECI PRZESYŁOWEJ MA WYWOŁAĆ SKUTEK, O KÓRYM MOWA W ART. 22 UST. 1 USTAWY (OGRANICZENIE SPOSOBU KORZYSTANIA Z NIERUCHOMOŚCI NA CZAS NIEOKREŚLONY
- OBSZAR, W STOSUNKU DO KTÓREGO DECYZJA O USTALENIU LOKALIZACJI INWESTYCJI TOWARSZYSZĄCEJ W ZAKRESIE SIECI PRZESYŁOWEJ MA WYWOŁAĆ SKUTEK, O KÓRYM MOWA W ART. 22 UST. 1, 2 I 6 USTAWY, OGRANICZENIE SPOSOBU KORZYSTANIA Z NIERUCHOMOŚCI NASTĘPUJE BEZ ODSZKODOWANIA (GRUNTY STANOWIĄCE PAS DROGOWY DROGI PUBLICZNEJ, OBSZAR KOLEJOWY LUB POKRYTE WODAMI - OGRANICZENIE SPOSOBU KORZYSTANIA Z NIERUCHOMOŚCI NA CZAS NIEOKREŚLONY), RÓWNOCZEŚNIE OBJĘTY ZAKAZEM WYKONYWANIA NASADZEŃ LUB UTRZYMYWANIA DRZEW, KRZEWÓW LUB INNEJ ROŚLINNOŚCI PRZEKRACZAJĄCYCH WYSOKOŚĆ 3M, WYNIKAJĄCY Z ART. 22 UST. 2 PKT 3 USTAWY
- OBSZAR, W STOSUNKU DO KTÓREGO DECYZJA O USTALENIU LOKALIZACJI INWESTYCJI TOWARZYSZĄCEJ W ZAKRESIE SIECI PRZESYŁOWEJ MA WYWOŁAĆ SKUTEK, O KTÓRYM MOWA W ART. 22 UST. 1 I 6, OGRANICZENIE SPOSOBU KORZYSTANIA Z NIERUCHOMOŚCI NASTĘPUJE BEZ ODSZKODOWANIA (GRUNTY STANOWIĄCE PAS SROGOWY DROGI PUBLICZNEJ - OGRANICZENIE SPOSOBU KORZYSTANIA Z NIERUCHOMOŚCI NA CZAS NIEOKREŚLONY)
- OBSZAR, W STOSUNKU DO KTÓREGO DECYZJA O USTALENIU LOKALIZACJI INWESTYCJI TOWARZYSZĄCEJ W ZAKRESIE SIECI PRZESYŁOWEJ MA WYWOŁAĆ SKUTEK, O KTÓRYM MOWA W ART. 22 UST 1 I UST. 5 USTAWY (OGRANICZENIE SPOSOBU KORZYSTANIA Z NIERUCHOMOŚCI NA CZAS OKREŚLONY (SZRAF ZORIENTOWANY W KIERUNKU PÓŁNOCNYM)
- OBSZAR, W STOSUNKU DO KTÓREGO DECYZJA O USTALENIU LOKALIZACJI INWESTYCJI TOWARZYSZĄCEJ W ZAKRESIE SIECI PRZESYŁOWEJ MA WYWOŁAĆ SKLUTEK, O KTÓRYM MOWA W ART. 22 UST. 1, 5 I 6, OGRANICZENIE SPOSOBU KORZYSTANIA Z NIERUCHOMOŚCI NASTĘPUJE BEZ ODSZKODOWANIA (GRUNTY STANOWIĄCE PAS DROGI PUBLICZNEJ, OBSZAR KOLEJOWY LUB POKRYTE WODAMI - OGRANICZENIE SPOSOBU KORZYSTANIA Z NIERUCHOMOŚCI NA CZAS OKREŚLONY)
- GRANICE TERENU OBJĘTEGO WNIOSKIEM O WYDANIE DECYZJI O USTALENIU LOKALIZACJI INWESTYCJI TOWARZYSZĄCEJ
- NUMER DZIAŁKI OBJĘTEJ WNIOSKIEM

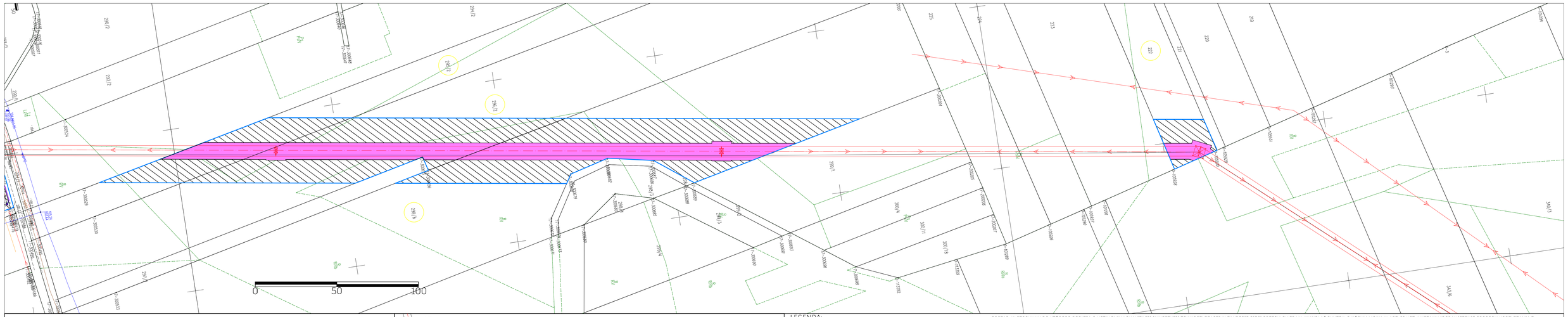

NAZWA INWESTYCJI:
"PRZEBUDOWA NAPOWIETRZNEJ LINII WN 110 kV relacji El. Pątnów - Witkowo na odc. El. Pątnów - Słup nr 61 - GPZ Kleczew"

TYTUŁ RYSUNKU:
OKREŚLENIE GRANIC TERENU OBJĘTEGO WNIOSKIEM O WYDANIE DECYZJI O USTALENIU LOKALIZACJI INWESTYCJI TOWARZYSZĄCEJ

SPORZĄDZONO NA PODKŁADZIE MAPY ZASADNICZEJ POZYSKANEJ Z PAŃSTWOWEGO ZASOBU GEODEZYJNEGO I KARTOGRAFICZNEGO, ZGODNIE Z LICENCJĄ:
1. GM.6642.1.2025_3062_CL2 - WYDANĄ PRZEZ PREZYDENTA MIASTA KONINA
2. K.40602.1.1570.2025_3010_CL2 - WYDANĄ PRZEZ STAROSTĘ KONIŃSKIEGO

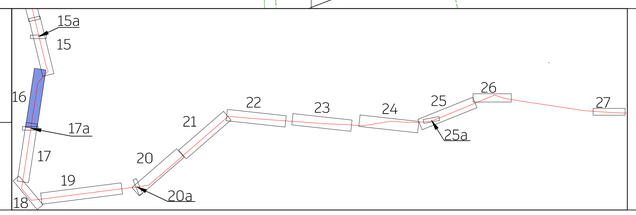

LEGENDA:

- OŚ NAPOWIETRZNEJ LINII WN 110 kV
- SKRAJNE PRZEWODY LINII WN 110 kV
- ISTNIEJĄCY SŁUP WN 110 kV
- PROJEKTOWANY SŁUP WN 110 kV
- DEMONTOWANY SŁUP WN 110 kV
- PROJEKTOWANA KABLOWA LINIA SN 15 kV
- PROJEKTOWANY SŁUP SN 15 kV
- PROJEKTOWANA KABLOWA LINIA nn 0,4 kV
- PROJEKTOWANY SŁUP nn 0,4 kV
- DEMONTOWANA NAPOWIETRZNA LINIA SN/nn
- DEMONTOWANY SŁUP SN/nn
- OBSZAR, W STOSUNKU DO KTÓREGO DECYZJA O USTALENIU LOKALIZACJI INWESTYCJI TOWARSZYSZĄCEJ W ZAKRESIE SIECI PRZESYŁOWEJ MA WYWOŁAĆ SKUTEK, O KTÓRYM MOWA W ART. 22 UST. 1 USTAWY (OGRANICZENIE SPOSOBU KORZYSTANIA Z NIERUCHOMOŚCI NA CZAS NIEOKREŚLONY, RÓWNOCZEŚNIE OBJĘTY ZAKAZEM WYKONYWANIA NASADZEŃ LUB UTRZYMYWANIA DRZEW, KRZEWÓW LUB INNEJ ROŚLINNOŚCI PRZEKRACZAJĄCYCH WYSOKOŚĆ 3 M, WYNIKAJĄCY Z ART. 22 UST. 2 PKT 3 USTAWY
- OBSZAR, W STOSUNKU DO KTÓREGO DECYZJA O USTALENIU LOKALIZACJI INWESTYCJI TOWARSZYSZĄCEJ W ZAKRESIE SIECI PRZESYŁOWEJ MA WYWOŁAĆ SKUTEK, O KTÓRYM MOWA W ART. 22 UST. 1 USTAWY (OGRANICZENIE SPOSOBU KORZYSTANIA Z NIERUCHOMOŚCI NA CZAS NIEOKREŚLONY
- OBSZAR, W STOSUNKU DO KTÓREGO DECYZJA O USTALENIU LOKALIZACJI INWESTYCJI TOWARSZYSZĄCEJ W ZAKRESIE SIECI PRZESYŁOWEJ MA WYWOŁAĆ SKUTEK, O KTÓRYM MOWA W ART. 22 UST. 1, 2 I 6 USTAWY, OGRANICZENIE SPOSOBU KORZYSTANIA Z NIERUCHOMOŚCI NASTĘPUJE BEZ ODSZKODOWANIA (GRUNTY STANOWIĄCE PAS DROGOWY DROGI PUBLICZNEJ, OBSZAR KOLEJOWY LUB POKRYTE WODAMI - OGRANICZENIE SPOSOBU KORZYSTANIA Z NIERUCHOMOŚCI NA CZAS NIEOKREŚLONY), RÓWNOCZEŚNIE OBJĘTY ZAKAZEM WYKONYWANIA NASADZEŃ LUB UTRZYMYWANIA DRZEW, KRZEWÓW LUB INNEJ ROŚLINNOŚCI PRZEKRACZAJĄCYCH WYSOKOŚĆ 3M, WYNIKAJĄCY Z ART. 22 UST. 2 PKT 3 USTAWY
- OBSZAR, W STOSUNKU DO KTÓREGO DECYZJA O USTALENIU LOKALIZACJI INWESTYCJI TOWARZYSZĄCEJ W ZAKRESIE SIECI PRZESYŁOWEJ MA WYWOŁAĆ SKUTEK, O KTÓRYM MOWA W ART. 22 UST. 1 I 6, OGRANICZENIE SPOSOBU KORZYSTANIA Z NIERUCHOMOŚCI NASTĘPUJE BEZ ODSZKODOWANIA (GRUNTY STANOWIĄCE PAS SROGOWY DROGI PUBLICZNEJ - OGRANICZENIE SPOSOBU KORZYSTANIA Z NIERUCHOMOŚCI NA CZAS NIEOKREŚLONY)
- OBSZAR, W STOSUNKU DO KTÓREGO DECYZJA O USTALENIU LOKALIZACJI INWESTYCJI TOWARZYSZĄCEJ W ZAKRESIE SIECI PRZESYŁOWEJ MA WYWOŁAĆ SKUTEK, O KTÓRYM MOWA W ART. 22 UST.1 I UST. 5 USTAWY (OGRANICZENIE SPOSOBU KORZYSTANIA Z NIERUCHOMOŚCI NA CZAS OKREŚLONY (SZRAF ZORIENTOWANY W KIERUNKU PÓŁNOCNYM)
- OBSZAR, W STOSUNKU DO KTÓREGO DECYZJA O USTALENIU LOKALIZACJI INWESTYCJI TOWARZYSZĄCEJ W ZAKRESIE SIECI PRZESYŁOWEJ MA WYWOŁAĆ SKUTEK, O KTÓRYM MOWA W ART. 22 UST. 1, 5 I 6, OGRANICZENIE SPOSOBU KORZYSTANIA Z NIERUCHOMOŚCI NASTĘPUJE BEZ ODSZKODOWANIA (GRUNTY STANOWIĄCE PAS DROGI PUBLICZNEJ, OBSZAR KOLEJOWY LUB POKRYTE WODAMI - OGRANICZENIE SPOSOBU KORZYSTANIA Z NIERUCHOMOŚCI NA CZAS OKREŚLONY)
- GRANICE TERENU OBJĘTEGO WNIOSKIEM O WYDANIE DECYZJI O USTALENIU LOKALIZACJI INWESTYCJI TOWARZYSZĄCEJ
- NUMER DZIAŁKI OBJĘTEJ WNIOSKIEM

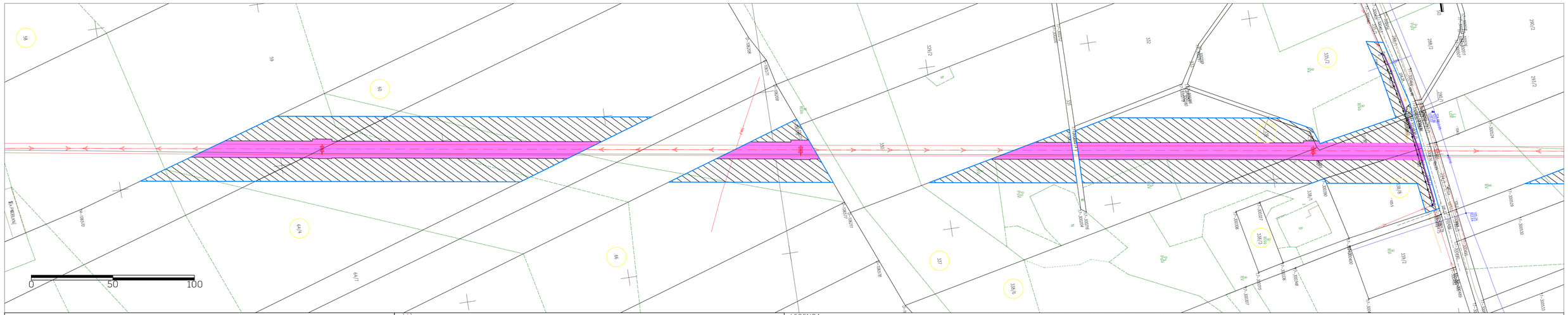

NAZWA INWESTYCJI:
"PRZEBUDOWA NAPOWIETRZNEJ LINII WN 110 kV relacji El. Pątnów - Witkowo na odc. El. Pątnów - Słup nr 61 - GPZ Kleczew"

TYTUŁ RYSUNKU:
OKREŚLENIE GRANIC TERENU OBJĘTEGO WNIOSKIEM O WYDANIE DECYZJI O USTALENIU LOKALIZACJI INWESTYCJI TOWARZYSZĄCEJ

SPORZĄDZONO NA PODKŁADZIE MAPY ZASADNICZEJ POZYSKANEJ Z PAŃSTWOWEGO ZASOBU GEODEZYJNEGO I KARTOGRAFICZNEGO, ZGODNIE Z LICENCJĄ:
1. GM.6642.1.2025_3062_CL2 - WYDANĄ PRZEZ PREZYDENTA MIASTA KONINA
2. K.40602.1.1570.2025_3010_CL2 - WYDANĄ PRZEZ STAROSTĘ KONIŃSKIEGO

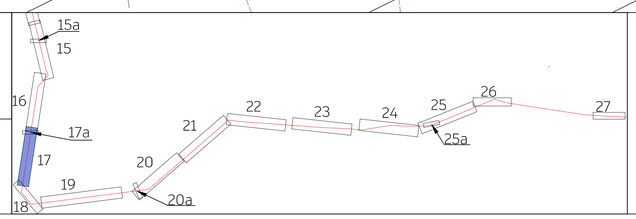

LEGENDA:

- OŚ NAPOWIETRZNEJ LINII WN 110 kV
- SKRAJNE PRZEWODY LINII WN 110 kV
- ISTNIEJĄCY SŁUP WN 110 kV
- PROJEKTOWANY SŁUP WN 110 kV
- DEMONTOWANY SŁUP WN 110 kV
- PROJEKTOWANA KABLOWA LINIA SN 15 kV
- PROJEKTOWANY SŁUP SN 15 kV
- PROJEKTOWANA KABLOWA LINIA nn 0,4 kV
- PROJEKTOWANY SŁUP nn 0,4 kV
- DEMONTOWANA NAPOWIETRZNA LINIA SN/nn
- DEMONTOWANY SŁUP SN/nn
- OBSZAR, W STOSUNKU DO KTÓREGO DECYZJA O USTALENIU LOKALIZACJI INWESTYCJI TOWARSZYSZĄCEJ W ZAKRESIE SIECI PRZESYŁOWEJ MA WYWOŁAĆ SKUTEK, O KÓRYM MOWA W ART. 22 UST. 1 USTAWY (OGRANICZENIE SPOSOBU KORZYSTANIA Z NIERUCHOMOŚCI NA CZAS NIEOKREŚLONY, RÓWNOCZEŚNIE OBJĘTY ZAKAZEM WYKONYWANIA NASADZEŃ LUB UTRZYMYWANIA DRZEW, KRZEWÓW LUB INNEJ ROŚLINNOŚCI PRZEKRACZAJĄCYCH WYSOKOŚĆ 3 M, WYNIKAJĄCY Z ART, 22 UST. 2 PKT 3 USTAWY
- OBSZAR, W STOSUNKU DO KTÓREGO DECYZJA O USTALENIU LOKALIZACJI INWESTYCJI TOWARSZYSZĄCEJ W ZAKRESIE SIECI PRZESYŁOWEJ MA WYWOŁAĆ SKUTEK, O KÓRYM MOWA W ART. 22 UST. 1 USTAWY (OGRANICZENIE SPOSOBU KORZYSTANIA Z NIERUCHOMOŚCI NA CZAS NIEOKREŚLONY
- OBSZAR, W STOSUNKU DO KTÓREGO DECYZJA O USTALENIU LOKALIZACJI INWESTYCJI TOWARSZYSZĄCEJ W ZAKRESIE SIECI PRZESYŁOWEJ MA WYWOŁAĆ SKUTEK, O KÓRYM MOWA W ART. 22 UST. 1, 2 I 6 USTAWY, OGRANICZENIE SPOSOBU KORZYSTANIA Z NIERUCHOMOŚCI NASTĘPUJE BEZ ODSZKODOWANIA (GRUNTY STANOWIĄCE PAS DROGOWY DROGI PUBLICZNEJ, OBSZAR KOLEJOWY LUB POKRYTE WODAMI - OGRANICZENIE SPOSOBU KORZYSTANIA Z NIERUCHOMOŚCI NA CZAS NIEOKREŚLONY), RÓWNOCZEŚNIE OBJĘTY ZAKAZEM WYKONYWANIA NASADZEŃ LUB UTRZYMYWANIA DRZEW, KRZEWÓW LUB INNEJ ROŚLINNOŚCI PRZEKRACZAJĄCYCH WYSOKOŚĆ 3M, WYNIKAJĄCY Z ART. 22 UST. 2 PKT 3 USTAWY
- OBSZAR, W STOSUNKU DO KTÓREGO DECYZJA O USTALENIU LOKALIZACJI INWESTYCJI TOWARZYSZĄCEJ W ZAKRESIE SIECI PRZESYŁOWEJ MA WYWOŁAĆ SKUTEK, O KTÓRYM MOWA W ART. 22 UST. 1 I 6, OGRANICZENIE SPOSOBU KORZYSTANIA Z NIERUCHOMOŚCI NASTĘPUJE BEZ ODSZKODOWANIA (GRUNTY STANOWIĄCE PAS DROGOWY DROGI PUBLICZNEJ - OGRANICZENIE SPOSOBU KORZYSTANIA Z NIERUCHOMOŚCI NA CZAS NIEOKREŚLONY)
- OBSZAR, W STOSUNKU DO KTÓREGO DECYZJA O USTALENIU LOKALIZACJI INWESTYCJI TOWARZYSZĄCEJ W ZAKRESIE SIECI PRZESYŁOWEJ MA WYWOŁAĆ SKUTEK, O KTÓRYM MOWA W ART. 22 UST 1 I UST. 5 USTAWY (OGRANICZENIE SPOSOBU KORZYSTANIA Z NIERUCHOMOŚCI NA CZAS OKREŚLONY (SZRAF ZORIENTOWANY W KIERUNKU PÓŁNOCNYM)
- OBSZAR, W STOSUNKU DO KTÓREGO DECYZJA O USTALENIU LOKALIZACJI INWESTYCJI TOWARZYSZĄCEJ W ZAKRESIE SIECI PRZESYŁOWEJ MA WYWOŁAĆ SKUTEK, O KTÓRYM MOWA W ART. 22 UST. 1, 5 I 6, OGRANICZENIE SPOSOBU KORZYSTANIA Z NIERUCHOMOŚCI NASTĘPUJE BEZ ODSZKODOWANIA (GRUNTY STANOWIĄCE PAS DROGI PUBLICZNEJ, OBSZAR KOLEJOWY LUB POKRYTE WODAMI - OGRANICZENIE SPOSOBU KORZYSTANIA Z NIERUCHOMOŚCI NA CZAS OKREŚLONY)
- GRANICE TERENU OBJĘTEGO WNIOSKIEM O WYDANIE DECYZJI O USTALENIU LOKALIZACJI INWESTYCJI TOWARZYSZĄCEJ
- NUMER DZIAŁKI OBJĘTEJ WNIOSKIEM

NAZWA INWESTYCJI:
"PRZEBUDOWA NAPOWIETRZNEJ LINII WN 110 kV relacji El. Pątnów - Witkowo na odc. El. Pątnów - Słup nr 61 - GPZ Kleczew"

TYTUŁ RYSUNKU:
OKREŚLENIE GRANIC TERENU OBJĘTEGO WNIOSKIEM O WYDANIE DECYZJI O USTALENIU LOKALIZACJI INWESTYCJI TOWARZYSZĄCEJ

SPORZĄDZONO NA PODKŁADZIE MAPY ZASADNICZEJ POZYSKANEJ Z PAŃSTWOWEGO ZASOBU GEODEZYJNEGO I KARTOGRAFICZNEGO, ZGODNIE Z LICENCJĄ:

1. GM.6642.1.2025_3062_CL2 - WYDANĄ PRZEZ PREZYDENTA MIASTA KONINA
2. K.40602.1.1570.2025_3010_CL2 - WYDANĄ PRZEZ STAROSTĘ KONIŃSKIEGO

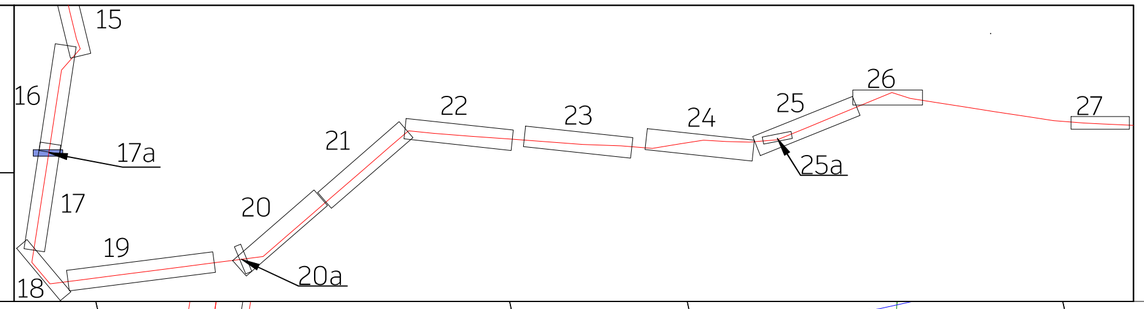

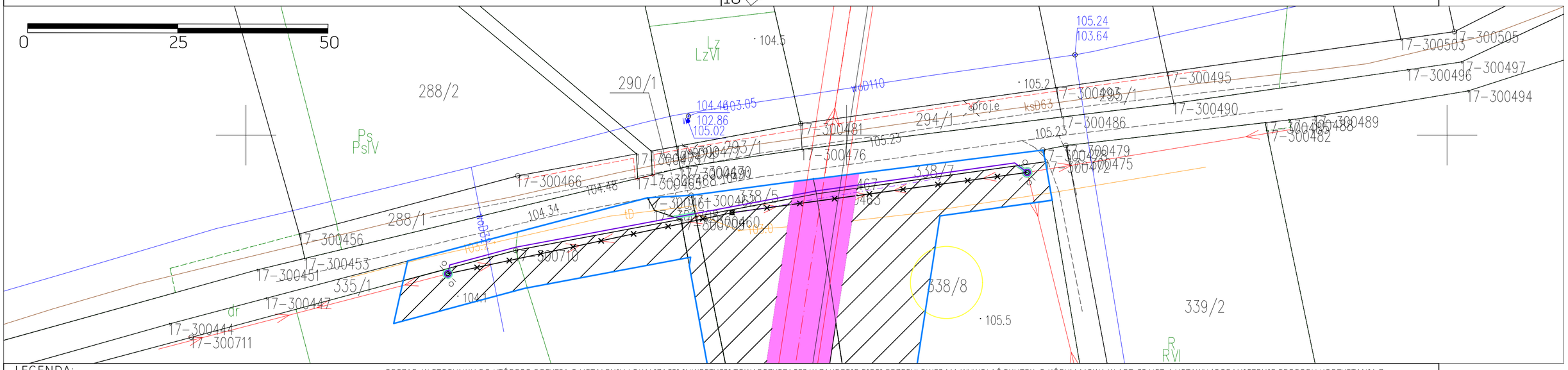

LEGENDA:

- OŚ NAPOWIETRZNEJ LINII WN 110 kV
- SKRAJNE PRZEWODY LINII WN 110 kV
- ISTNIEJĄCY SŁUP WN 110 kV
- PROJEKTOWANY SŁUP WN 110 kV
- DEMONTOWANY SŁUP WN 110 kV
- PROJEKTOWANA KABLOWA LINIA SN 15 kV
- PROJEKTOWANY SŁUP SN 15 kV
- PROJEKTOWANA KABLOWA LINIA nn 0,4 kV
- PROJEKTOWANY SŁUP nn 0,4 kV
- DEMONTOWANA NAPOWIETRZNA LINIA SN/nn
- DEMONTOWANY SŁUP SN/nn

- OBSZAR, W STOSUNKU DO KTÓREGO DECYZJA O USTALENIU LOKALIZACJI INWESTYCJI TOWARSZYSZĄCEJ W ZAKRESIE SIECI PRZESYŁOWEJ MA WYWOŁAĆ SKUTEK, O KÓRYM MOWA W ART. 22 UST. 1 USTAWY (OGRANICZENIE SPOSOBU KORZYSTANIA Z NIERUCHOMOŚCI NA CZAS NIEOKREŚLONY, RÓWNOCZEŚNIE OBJĘTY ZAKAZEM WYKONYWANIA NASADZEŃ LUB UTRZYMYWANIA DRZEW, KRZEWÓW LUB INNEJ ROŚLINNOŚCI PRZEKRACZAJĄCYCH WYSOKOŚĆ 3 M, WYNIKAJĄCY Z ART, 22 UST. 2 PKT 3 USTAWY
- OBSZAR, W STOSUNKU DO KTÓREGO DECYZJA O USTALENIU LOKALIZACJI INWESTYCJI TOWARSZYSZĄCEJ W ZAKRESIE SIECI PRZESYŁOWEJ MA WYWOŁAĆ SKUTEK, O KÓRYM MOWA W ART. 22 UST. 1 USTAWY (OGRANICZENIE SPOSOBU KORZYSTANIA Z NIERUCHOMOŚCI NA CZAS NIEOKREŚLONY
- OBSZAR, W STOSUNKU DO KTÓREGO DECYZJA O USTALENIU LOKALIZACJI INWESTYCJI TOWARSZYSZĄCEJ W ZAKRESIE SIECI PRZESYŁOWEJ MA WYWOŁAĆ SKUTEK, O KÓRYM MOWA W ART. 22 UST. 1, 2 I 6 USTAWY, OGRANICZENIE SPOSOBU KORZYSTANIA Z NIERUCHOMOŚCI NASTĘPUJE BEZ ODSZKODOWANIA (GRUNTY STANOWIĄCE PAS DROGOWY DROGI PUBLICZNEJ, OBSZAR KOLEJOWY LUB POKRYTE WODAMI - OGRANICZENIE SPOSOBU KORZYSTANIA Z NIERUCHOMOŚCI NA CZAS NIEOKREŚLONY), RÓWNOCZEŚNIE OBJĘTY ZAKAZEM WYKONYWANIA NASADZEŃ LUB UTRZYMYWANIA DRZEW, KRZEWÓW LUB INNEJ ROŚLINNOŚCI PRZEKRACZAJĄCYCH WYSOKOŚĆ 3M, WYNIKAJĄCY Z ART. 22 UST. 2 PKT 3 USTAWY
- OBSZAR, W STOSUNKU DO KTÓREGO DECYZJA O USTALENIU LOKALIZACJI INWESTYCJI TOWARZYSZĄCEJ W ZAKRESIE SIECI PRZESYŁOWEJ MA WYWOŁAĆ SKUTEK, O KTÓRYM MOWA W ART. 22 UST. 1 I 6, OGRANICZENIE SPOSOBU KORZYSTANIA Z NIERUCHOMOŚCI NASTĘPUJE BEZ ODSZKODOWANIA (GRUNTY STANOWIĄCE PAS SROGOWY DROGI PUBLICZNEJ - OGRANICZENIE SPOSOBU KORZYSTANIA Z NIERUCHOMOŚCI NA CZAS NIEOKREŚLONY)
- OBSZAR, W STOSUNKU DO KTÓREGO DECYZJA O USTALENIU LOKALIZACJI INWESTYCJI TOWARZYSZĄCEJ W ZAKRESIE SIECI PRZESYŁOWEJ MA WYWOŁAĆ SKUTEK, O KTÓRYM MOWA W ART. 22 UST 1 I UST. 5 USTAWY (OGRANICZENIE SPOSOBU KORZYSTANIA Z NIERUCHOMOŚCI NA CZAS OKREŚLONY (SZRAF ZORIENTOWANY W KIERUNKU PÓŁNOCNYM)
- OBSZAR, W STOSUNKU DO KTÓREGO DECYZJA O USTALENIU LOKALIZACJI INWESTYCJI TOWARZYSZĄCEJ W ZAKRESIE SIECI PRZESYŁOWEJ MA WYWOŁAĆ SKLUTEK, O KTÓRYM MOWA W ART. 22 UST. 1, 5 I 6, OGRANICZENIE SPOSOBU KORZYSTANIA Z NIERUCHOMOŚCI NASTĘPUJE BEZ ODSZKODOWANIA (GRUNTY STANOWIĄCE PAS DROGI PUBLICZNEJ, OBSZAR KOLEJOWY LUB POKRYTE WODAMI - OGRANICZENIE SPOSOBU KORZYSTANIA Z NIERUCHOMOŚCI NA CZAS OKREŚLONY)
- GRANICE TERENU OBJĘTEGO WNIOSKIEM O WYDANIE DECYZJI O USTALENIU LOKALIZACJI INWESTYCJI TOWARZYSZĄCEJ
- NUMER DZIAŁKI OBJĘTEJ WNIOSKIEM

NAZWA INWESTYCJI:
"PRZEBUDOWA NAPOWIETRZNEJ LINII WN 110 kV relacji El. Pątnów - Witkowo na odc. El. Pątnów - Słup nr 61 - GPZ Kleczew"

TYTUŁ RYSUNKU:
OKREŚLENIE GRANIC TERENU OBJĘTEGO WNIOSKIEM O WYDANIE DECYZJI O USTALENIU LOKALIZACJI INWESTYCJI TOWARZYSZĄCEJ

SPORZĄDZONO NA PODKŁADZIE MAPY ZASADNICZEJ POZYSKANEJ Z PAŃSTWOWEGO ZASOBU GEODEZYJNEGO I KARTOGRAFICZNEGO, ZGODNIE Z LICENCJĄ:

1. GM.6642.1.2025_3062_CL2 - WYDANĄ PRZEZ PREZYDENTA MIASTA KONINA
2. K.40602.1.1570.2025_3010_CL2 - WYDANĄ PRZEZ STAROSTĘ KONIŃSKIEGO

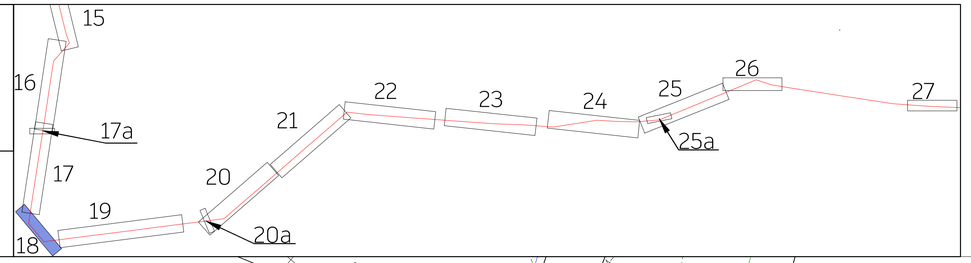

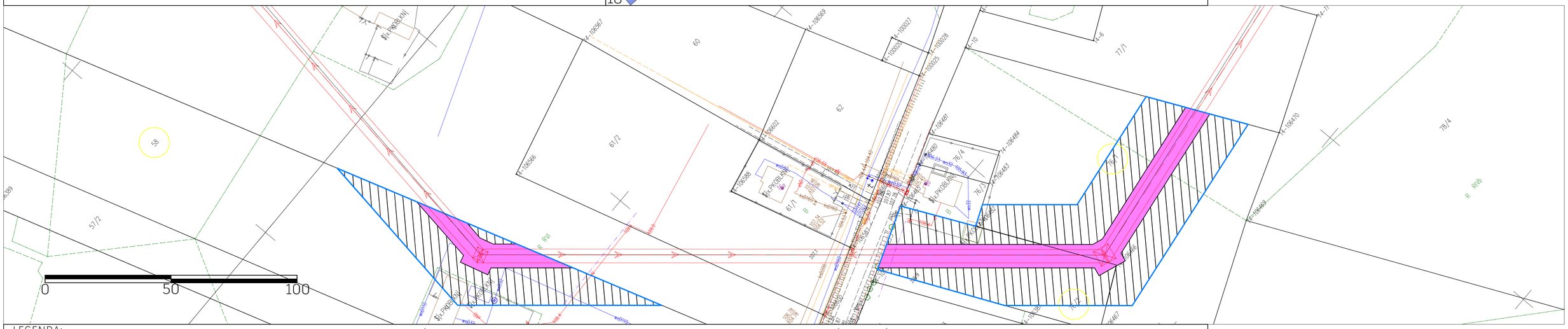

LEGENDA:

- OŚ NAPOWIETRZNEJ LINII WN 110 kV
- SKRAJNE PRZEWODY LINII WN 110 kV
- ISTNIEJĄCY SŁUP WN 110 kV
- PROJEKTOWANY SŁUP WN 110 kV
- DEMONTOWANY SŁUP WN 110 kV
- PROJEKTOWANA KABLOWA LINIA SN 15 kV
- PROJEKTOWANY SŁUP SN 15 kV
- PROJEKTOWANA KABLOWA LINIA nn 0,4 kV
- PROJEKTOWANY SŁUP nn 0,4 kV
- DEMONTOWANA NAPOWIETRZNA LINIA SN/nn
- DEMONTOWANY SŁUP SN/nn

- OBSZAR, W STOSUNKU DO KTÓREGO DECYZJA O USTALENIU LOKALIZACJI INWESTYCJI TOWARSZYSZĄCEJ W ZAKRESIE SIECI PRZESYŁOWEJ MA WYWOŁAĆ SKUTEK, O KÓRYM MOWA W ART. 22 UST. 1 USTAWY (OGRANICZENIE SPOSOBU KORZYSTANIA Z NIERUCHOMOŚCI NA CZAS NIEOKREŚLONY, RÓWNOCZEŚNIE OBJĘTY ZAKAZEM WYKONYWANIA NASADZEŃ LUB UTRZYMYWANIA DRZEW, KRZEWÓW LUB INNEJ ROŚLINNOŚCI PRZEKRACZAJĄCYCH WYSOKOŚĆ 3 M, WYNIKAJĄCY Z ART, 22 UST. 2 PKT 3 USTAWY
- OBSZAR, W STOSUNKU DO KTÓREGO DECYZJA O USTALENIU LOKALIZACJI INWESTYCJI TOWARSZYSZĄCEJ W ZAKRESIE SIECI PRZESYŁOWEJ MA WYWOŁAĆ SKUTEK, O KÓRYM MOWA W ART. 22 UST. 1 USTAWY (OGRANICZENIE SPOSOBU KORZYSTANIA Z NIERUCHOMOŚCI NA CZAS NIEOKREŚLONY
- OBSZAR, W STOSUNKU DO KTÓREGO DECYZJA O USTALENIU LOKALIZACJI INWESTYCJI TOWARSZYSZĄCEJ W ZAKRESIE SIECI PRZESYŁOWEJ MA WYWOŁAĆ SKUTEK, O KÓRYM MOWA W ART. 22 UST. 1, 2 I 6 USTAWY, OGRANICZENIE SPOSOBU KORZYSTANIA Z NIERUCHOMOŚCI NASTĘPUJE BEZ ODSZKODOWANIA (GRUNTY STANOWIĄCE PAS DROGOWY DROGI PUBLICZNEJ, OBSZAR KOLEJOWY LUB POKRYTE WODAMI - OGRANICZENIE SPOSOBU KORZYSTANIA Z NIERUCHOMOŚCI NA CZAS NIEOKREŚLONY), RÓWNOCZEŚNIE OBJĘTY ZAKAZEM WYKONYWANIA NASADZEŃ LUB UTRZYMYWANIA DRZEW, KRZEWÓW LUB INNEJ ROŚLINNOŚCI PRZEKRACZAJĄCYCH WYSOKOŚĆ 3M, WYNIKAJĄCY Z ART. 22 UST. 2 PKT 3 USTAWY
- OBSZAR, W STOSUNKU DO KTÓREGO DECYZJA O USTALENIU LOKALIZACJI INWESTYCJI TOWARZYSZĄCEJ W ZAKRESIE SIECI PRZESYŁOWEJ MA WYWOŁAĆ SKUTEK, O KTÓRYM MOWA W ART. 22 UST. 1 I 6, OGRANICZENIE SPOSOBU KORZYSTANIA Z NIERUCHOMOŚCI NASTĘPUJE BEZ ODSZKODOWANIA (GRUNTY STANOWIĄCE PAS SROGOWY DROGI PUBLICZNEJ - OGRANICZENIE SPOSOBU KORZYSTANIA Z NIERUCHOMOŚCI NA CZAS NIEOKREŚLONY)
- OBSZAR, W STOSUNKU DO KTÓREGO DECYZJA O USTALENIU LOKALIZACJI INWESTYCJI TOWARZYSZĄCEJ W ZAKRESIE SIECI PRZESYŁOWEJ MA WYWOŁAĆ SKUTEK, O KTÓRYM MOWA W ART. 22 UST 1 I UST. 5 USTAWY (OGRANICZENIE SPOSOBU KORZYSTANIA Z NIERUCHOMOŚCI NA CZAS OKREŚLONY (SZRAF ZORIENTOWANY W KIERUNKU PÓŁNOCNYM)
- OBSZAR, W STOSUNKU DO KTÓREGO DECYZJA O USTALENIU LOKALIZACJI INWESTYCJI TOWARZYSZĄCEJ W ZAKRESIE SIECI PRZESYŁOWEJ MA WYWOŁAĆ SKLUTEK, O KTÓRYM MOWA W ART. 22 UST. 1, 5 I 6, OGRANICZENIE SPOSOBU KORZYSTANIA Z NIERUCHOMOŚCI NASTĘPUJE BEZ ODSZKODOWANIA (GRUNTY STANOWIĄCE PAS DROGI PUBLICZNEJ, OBSZAR KOLEJOWY LUB POKRYTE WODAMI - OGRANICZENIE SPOSOBU KORZYSTANIA Z NIERUCHOMOŚCI NA CZAS OKREŚLONY)
- GRANICE TERENU OBJĘTEGO WNIOSKIEM O WYDANIE DECYZJI O USTALENIU LOKALIZACJI INWESTYCJI TOWARZYSZĄCEJ
- NUMER DZIAŁKI OBJĘTEJ WNIOSKIEM

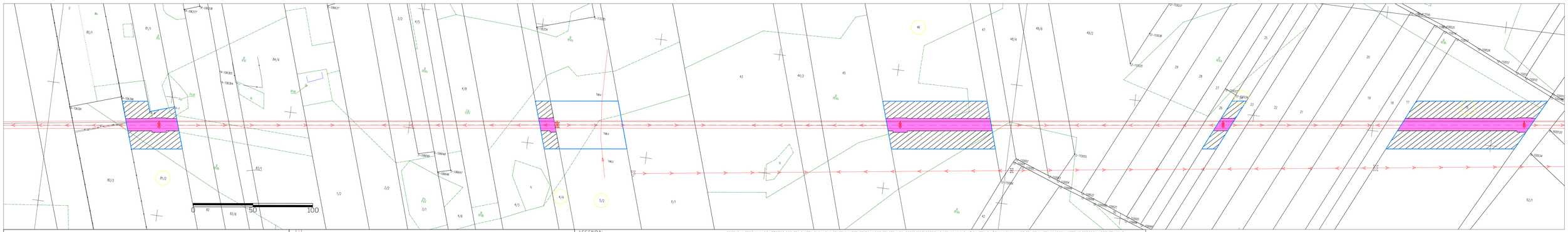

NAZWA INWESTYCJI:
"PRZEBUDOWA NAPOWIETRZNEJ LINII WN 110 kV relacji El. Pątnów - Witkowo na odc. El. Pątnów - Słup nr 61 - GPZ Kleczew"

TYTUŁ RYSUNKU:
OKREŚLENIE GRANIC TERENU OBJĘTEGO WNIOSKIEM O WYDANIE DECYZJI O USTALENIU LOKALIZACJI INWESTYCJI TOWARZYSZĄCEJ

SPORZĄDZONO NA PODKŁADZIE MAPY ZASADNICZEJ POZYSKANEJ Z PAŃSTWOWEGO ZASOBU GEODEZYJNEGO I KARTOGRAFICZNEGO, ZGODNIE Z LICENCJĄ:

1. GM.6642.1.2025_3062_CL2 - WYDANĄ PRZEZ PREZYDENTA MIASTA KONINA
2. K.4.0602.1.1570.2025_3010_CL2 - WYDANĄ PRZEZ STAROSTĘ KONIŃSKIEGO

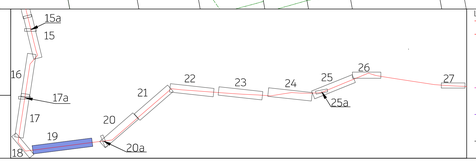

LEGENDA:

- OŚ NAPOWIETRZNEJ LINII WN 110 kV
- SKRAJNE PRZEWODY LINII WN 110 kV
- ISTNIEJĄCY SŁUP WN 110 kV
- PROJEKTOWANY SŁUP WN 110 kV
- DEMONTOWANY SŁUP WN 110 kV
- PROJEKTOWANA KABLOWA LINIA SN 15 kV
- PROJEKTOWANY SŁUP SN 15 kV
- PROJEKTOWANA KABLOWA LINIA nn 0,4 kV
- PROJEKTOWANY SŁUP nn 0,4 kV
- DEMONTOWANA NAPOWIETRZNA LINIA SN/nn
- DEMONTOWANY SŁUP SN/nn
- OBSZAR, W STOSUNKU DO KTÓREGO DECYZJA O USTALENIU LOKALIZACJI INWESTYCJI TOWARZYSZĄCEJ W ZAKRESIE SIECI PRZESYŁOWEJ MA WYWOŁAĆ SKUTEK, O KTÓRYM MOWA W ART. 22 UST. 1 USTAWY (OGRANICZENIE SPOSOBU KORZYSTANIA Z NIERUCHOMOŚCI NA CZAS NIEOKREŚLONY, RÓWNOCZEŚNIE OBJĘTY ZAKAZEM WYKONYWANIA NASADZEŃ LUB UTRZYMYWANIA DRZEW, KRZEWÓW LUB INNEJ ROŚLINNOŚCI PRZEKRACZAJĄCYCH WYSOKOŚĆ 3 M, WYNIKAJĄCY Z ART. 22 UST. 2 PKT 3 USTAWY
- OBSZAR, W STOSUNKU DO KTÓREGO DECYZJA O USTALENIU LOKALIZACJI INWESTYCJI TOWARZYSZĄCEJ W ZAKRESIE SIECI PRZESYŁOWEJ MA WYWOŁAĆ SKUTEK, O KTÓRYM MOWA W ART. 22 UST. 1 USTAWY (OGRANICZENIE SPOSOBU KORZYSTANIA Z NIERUCHOMOŚCI NA CZAS NIEOKREŚLONY
- OBSZAR, W STOSUNKU DO KTÓREGO DECYZJA O USTALENIU LOKALIZACJI INWESTYCJI TOWARZYSZĄCEJ W ZAKRESIE SIECI PRZESYŁOWEJ MA WYWOŁAĆ SKUTEK, O KTÓRYM MOWA W ART. 22 UST. 1, 2 I 6 USTAWY, OGRANICZENIE SPOSOBU KORZYSTANIA Z NIERUCHOMOŚCI NASTĘPUJE BEZ ODSZKODOWANIA (GRUNTY STANOWIĄCE PAS DROGOWY DROGI PUBLICZNEJ, OBSZAR KOLEJOWY LUB POKRYTE WODAMI - OGRANICZENIE SPOSOBU KORZYSTANIA Z NIERUCHOMOŚCI NA CZAS NIEOKREŚLONY), RÓWNOCZEŚNIE OBJĘTY ZAKAZEM WYKONYWANIA NASADZEŃ LUB UTRZYMYWANIA DRZEW, KRZEWÓW LUB INNEJ ROŚLINNOŚCI PRZEKRACZAJĄCYCH WYSOKOŚĆ 3M, WYNIKAJĄCY Z ART. 22 UST 2 PKT 3 USTAWY
- OBSZAR, W STOSUNKU DO KTÓREGO DECYZJA O USTALENIU LOKALIZACJI INWESTYCJI TOWARZYSZĄCEJ W ZAKRESIE SIECI PRZESYŁOWEJ MA WYWOŁAĆ SKUTEK, O KTÓRYM MOWA W ART. 22 UST. 1 I 6, OGRANICZENIE SPOSOBU KORZYSTANIA Z NIERUCHOMOŚCI NASTĘPUJE BEZ ODSZKODOWANIA (GRUNTY STANOWIĄCE PAS DROGOWY DROGI PUBLICZNEJ) - OGRANICZENIE SPOSOBU KORZYSTANIA Z NIERUCHOMOŚCI NA CZAS NIEOKREŚLONY)
- OBSZAR, W STOSUNKU DO KTÓREGO DECYZJA O USTALENIU LOKALIZACJI INWESTYCJI TOWARZYSZĄCEJ W ZAKRESIE SIECI PRZESYŁOWEJ MA WYWOŁAĆ SKUTEK, O KTÓRYM MOWA W ART. 22 UST. 1 I UST. 5 USTAWY (OGRANICZENIE SPOSOBU KORZYSTANIA Z NIERUCHOMOŚCI NA CZAS OKREŚLONY (SZRAF ZORIENTOWANY W KIERUNKU PÓŁNOCNYM)
- OBSZAR, W STOSUNKU DO KTÓREGO DECYZJA O USTALENIU LOKALIZACJI INWESTYCJI TOWARZYSZĄCEJ W ZAKRESIE SIECI PRZESYŁOWEJ MA WYWOŁAĆ SKUTEK, O KTÓRYM MOWA W ART. 22 UST. 1, 5 I 6, OGRANICZENIE SPOSOBU KORZYSTANIA Z NIERUCHOMOŚCI NASTĘPUJE BEZ ODSZKODOWANIA (GRUNTY STANOWIĄCE PAS DROGI PUBLICZNEJ, OBSZAR KOLEJOWY LUB POKRYTE WODAMI - OGRANICZENIE SPOSOBU KORZYSTANIA Z NIERUCHOMOŚCI NA CZAS OKREŚLONY)
- GRANICE TERENU OBJĘTEGO WNIOSKIEM O WYDANIE DECYZJI O USTALENIU LOKALIZACJI INWESTYCJI TOWARZYSZĄCEJ
- NUMER DZIAŁKI OBJĘTEJ WNIOSKIEM

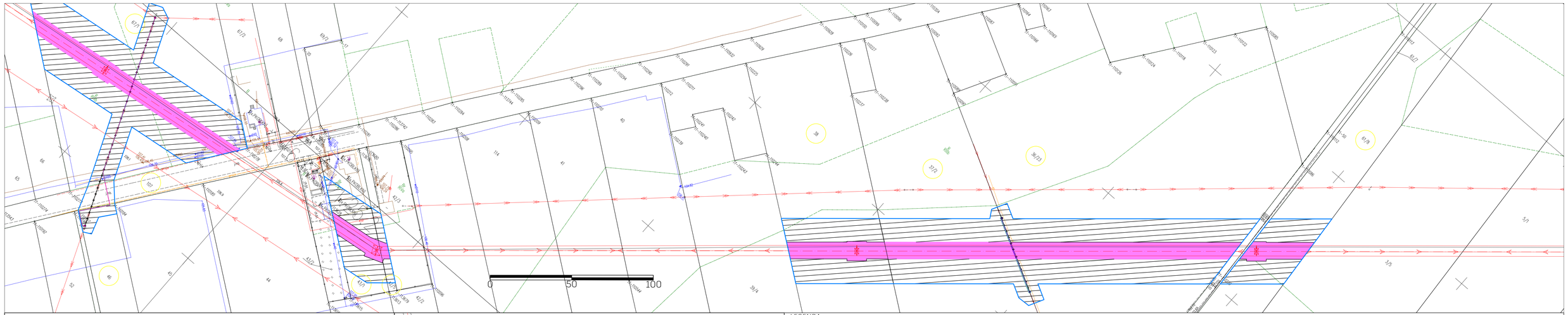

NAZWA INWESTYCJI:
"PRZEBUDOWA NAPOWIETRZNEJ LINII WN 110 kV relacji El. Pątnów - Witkowo na odc. El. Pątnów - Słup nr 61 - GPZ Kleczew"

TYTUŁ RYSUNKU:
OKREŚLENIE GRANIC TERENU OBJĘTEGO WNIOSKIEM O WYDANIE DECYZJI O USTALENIU LOKALIZACJI INWESTYCJI TOWARZYSZĄCEJ

SPORZĄDZONO NA PODKŁADZIE MAPY ZASADNICZEJ POZYSKANEJ Z PAŃSTWOWEGO ZASOBU GEODEZYJNEGO I KARTOGRAFICZNEGO, ZGODNIE Z LICENCJĄ:

1. GM.6642.1.2025_3062_CL2 - WYDANĄ PRZEZ PREZYDENTA MIASTA KONINA
2. K.40602.1.1570.2025_3010_CL2 - WYDANĄ PRZEZ STAROSTĘ KONIŃSKIEGO

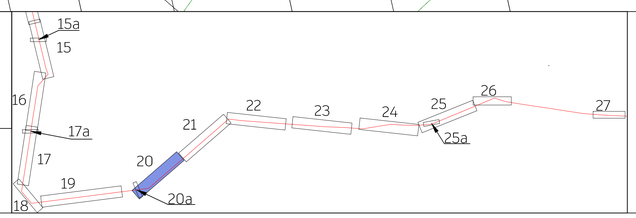

LEGENDA:

- OŚ NAPOWIETRZNEJ LINII WN 110 kV
- SKRAJNE PRZEWODY LINII WN 110 kV
- ISTNIEJĄCY SŁUP WN 110 kV
- PROJEKTOWANY SŁUP WN 110 kV
- DEMONTOWANY SŁUP WN 110 kV
- PROJEKTOWANA KABLOWA LINIA SN 15 kV
- PROJEKTOWANY SŁUP SN 15 kV
- PROJEKTOWANA KABLOWA LINIA nn 0,4 kV
- PROJEKTOWANY SŁUP nn 0,4 kV
- DEMONTOWANA NAPOWIETRZNA LINIA SN/nn
- DEMONTOWANY SŁUP SN/nn
- OBSZAR, W STOSUNKU DO KTÓREGO DECYZJA O USTALENIU LOKALIZACJI INWESTYCJI TOWARSZYSZĄCEJ W ZAKRESIE SIECI PRZESYŁOWEJ MA WYWOŁAĆ SKUTEK, O KÓRYM MOWA W ART. 22 UST. 1 USTAWY (OGRANICZENIE SPOSOBU KORZYSTANIA Z NIERUCHOMOŚCI NA CZAS NIEOKREŚLONY, RÓWNOCZEŚNIE OBJĘTY ZAKAZEM WYKONYWANIA NASADZEŃ LUB UTRZYMYWANIA DRZEW, KRZEWÓW LUB INNEJ ROŚLINNOŚCI PRZEKRACZAJĄCYCH WYSOKOŚĆ 3 M, WYNIKAJĄCY Z ART. 22 UST. 2 PKT 3 USTAWY
- OBSZAR, W STOSUNKU DO KTÓREGO DECYZJA O USTALENIU LOKALIZACJI INWESTYCJI TOWARZYSZĄCEJ W ZAKRESIE SIECI PRZESYŁOWEJ MA WYWOŁAĆ SKUTEK, O KÓRYM MOWA W ART. 22 UST. 1 USTAWY (OGRANICZENIE SPOSOBU KORZYSTANIA Z NIERUCHOMOŚCI NA CZAS NIEOKREŚLONY
- OBSZAR, W STOSUNKU DO KTÓREGO DECYZJA O USTALENIU LOKALIZACJI INWESTYCJI TOWARZYSZĄCEJ W ZAKRESIE SIECI PRZESYŁOWEJ MA WYWOŁAĆ SKUTEK, O KÓRYM MOWA W ART. 22 UST. 1, 2 I 6 USTAWY, OGRANICZENIE SPOSOBU KORZYSTANIA Z NIERUCHOMOŚCI NASTĘPUJE BEZ ODSZKODOWANIA (GRUNTY STANOWIĄCE PAS DROGOWY DROGI PUBLICZNEJ, OBSZAR KOLEJOWY LUB POKRYTE WODAMI - OGRANICZENIE SPOSOBU KORZYSTANIA Z NIERUCHOMOŚCI NA CZAS NIEOKREŚLONY), RÓWNOCZEŚNIE OBJĘTY ZAKAZEM WYKONYWANIA NASADZEŃ LUB UTRZYMYWANIA DRZEW, KRZEWÓW LUB INNEJ ROŚLINNOŚCI PRZEKRACZAJĄCYCH WYSOKOŚĆ 3M, WYNIKAJĄCY Z ART. 22 UST. 2 PKT 3 USTAWY
- OBSZAR, W STOSUNKU DO KTÓREGO DECYZJA O USTALENIU LOKALIZACJI INWESTYCJI TOWARZYSZĄCEJ W ZAKRESIE SIECI PRZESYŁOWEJ MA WYWOŁAĆ SKUTEK, O KTÓRYM MOWA W ART. 22 UST. 1 I 6, OGRANICZENIE SPOSOBU KORZYSTANIA Z NIERUCHOMOŚCI NASTĘPUJE BEZ ODSZKODOWANIA (GRUNTY STANOWIĄCE PAS SROGOWY DROGI PUBLICZNEJ - OGRANICZENIE SPOSOBU KORZYSTANIA Z NIERUCHOMOŚCI NA CZAS NIEOKREŚLONY)
- OBSZAR, W STOSUNKU DO KTÓREGO DECYZJA O USTALENIU LOKALIZACJI INWESTYCJI TOWARZYSZĄCEJ W ZAKRESIE SIECI PRZESYŁOWEJ MA WYWOŁAĆ SKUTEK, O KTÓRYM MOWA W ART. 22 UST 1 I UST. 5 USTAWY (OGRANICZENIE SPOSOBU KORZYSTANIA Z NIERUCHOMOŚCI NA CZAS OKREŚLONY (SZRAF ZORIENTOWANY W KIERUNKU PÓŁNOCNYM)
- OBSZAR, W STOSUNKU DO KTÓREGO DECYZJA O USTALENIU LOKALIZACJI INWESTYCJI TOWARZYSZĄCEJ W ZAKRESIE SIECI PRZESYŁOWEJ MA WYWOŁAĆ SKUTEK, O KTÓRYM MOWA W ART. 22 UST. 1, 5 I 6, OGRANICZENIE SPOSOBU KORZYSTANIA Z NIERUCHOMOŚCI NASTĘPUJE BEZ ODSZKODOWANIA (GRUNTY STANOWIĄCE PAS DROGI PUBLICZNEJ, OBSZAR KOLEJOWY LUB POKRYTE WODAMI - OGRANICZENIE SPOSOBU KORZYSTANIA Z NIERUCHOMOŚCI NA CZAS OKREŚLONY)
- GRANICE TERENU OBJĘTEGO WNIOSKIEM O WYDANIE DECYZJI O USTALENIU LOKALIZACJI INWESTYCJI TOWARZYSZĄCEJ
- NUMER DZIAŁKI OBJĘTEJ WNIOSKIEM

NAZWA INWESTYCJI:
"PRZEBUDOWA NAPOWIETRZNEJ LINII WN 110 kV relacji El. Pątnów - Witkowo na odc. El. Pątnów - Słup nr 61 - GPZ Kleczew"

TYTUŁ RYSUNKU:
OKREŚLENIE GRANIC TERENU OBJĘTEGO WNIOSKIEM O WYDANIE DECYZJI O USTALENIU LOKALIZACJI INWESTYCJI TOWARZYSZĄCEJ

SPORZĄDZONO NA PODKŁADZIE MAPY ZASADNICZEJ POZYSKANEJ Z PAŃSTWOWEGO ZASOBU GEODEZYJNEGO I KARTOGRAFICZNEGO, ZGODNIE Z LICENCJĄ:

1. GM.6642.1.2025_3062_CL2 - WYDANĄ PRZEZ PREZYDENTA MIASTA KONINA
2. K.40602.1.1570.2025_3010_CL2 - WYDANĄ PRZEZ STAROSTĘ KONIŃSKIEGO

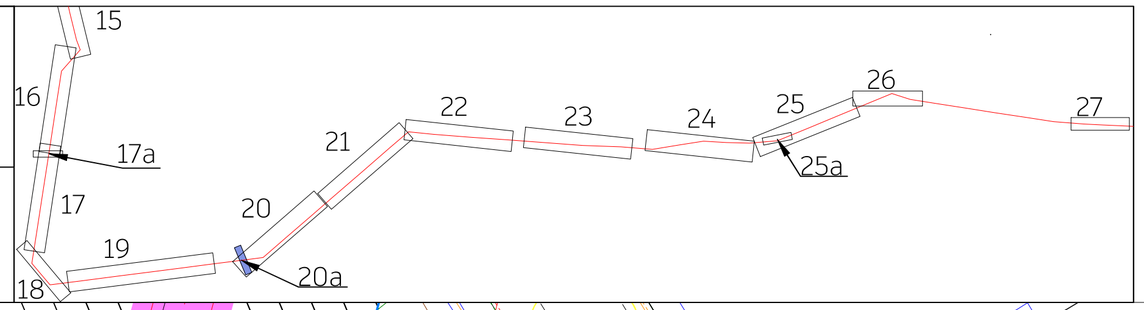

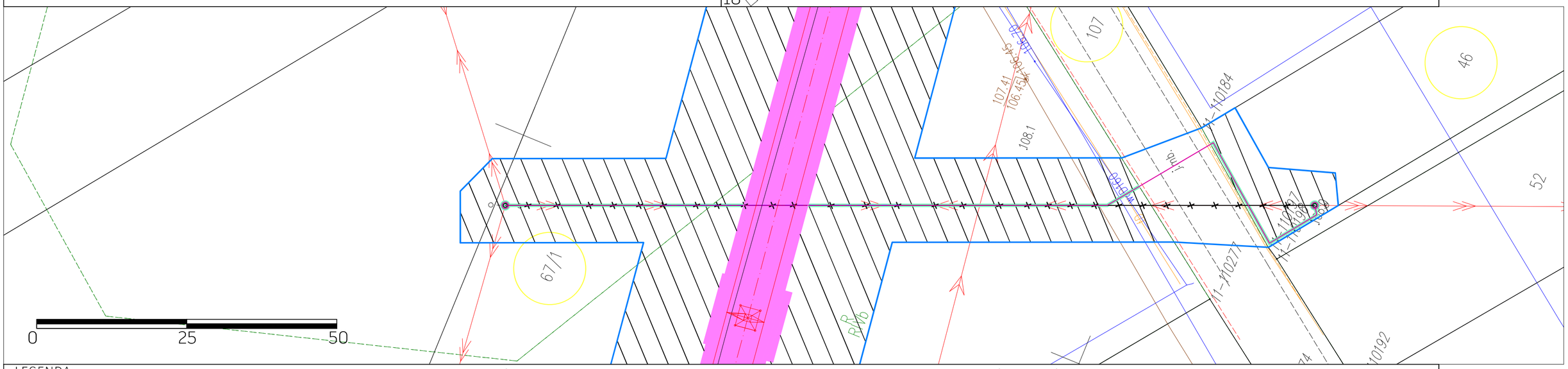

LEGENDA:

- OŚ NAPOWIETRZNEJ LINII WN 110 kV
- SKRAJNE PRZEWODY LINII WN 110 kV
- ISTNIEJĄCY SŁUP WN 110 kV
- PROJEKTOWANY SŁUP WN 110 kV
- DEMONTOWANY SŁUP WN 110 kV
- PROJEKTOWANA KABLOWA LINIA SN 15 kV
- PROJEKTOWANY SŁUP SN 15 kV
- PROJEKTOWANA KABLOWA LINIA nn 0,4 kV
- PROJEKTOWANY SŁUP nn 0,4 kV
- DEMONTOWANA NAPOWIETRZNA LINIA SN/nn
- DEMONTOWANY SŁUP SN/nn
- OBSZAR, W STOSUNKU DO KTÓREGO DECYZJA O USTALENIU LOKALIZACJI INWESTYCJI TOWARSZYSZĄCEJ W ZAKRESIE SIECI PRZESYŁOWEJ MA WYWOŁAĆ SKUTEK, O KÓRYM MOWA W ART. 22 UST. 1 USTAWY (OGRANICZENIE SPOSOBU KORZYSTANIA Z NIERUCHOMOŚCI NA CZAS NIEOKREŚLONY, RÓWNOCZEŚNIE OBJĘTY ZAKAZEM WYKONYWANIA NASADZEŃ LUB UTRZYMYWANIA DRZEW, KRZEWÓW LUB INNEJ ROŚLINNOŚCI PRZEKRACZAJĄCYCH WYSOKOŚĆ 3 M, WYNIKAJĄCY Z ART, 22 UST. 2 PKT 3 USTAWY
- OBSZAR, W STOSUNKU DO KTÓREGO DECYZJA O USTALENIU LOKALIZACJI INWESTYCJI TOWARSZYSZĄCEJ W ZAKRESIE SIECI PRZESYŁOWEJ MA WYWOŁAĆ SKUTEK, O KÓRYM MOWA W ART. 22 UST. 1 USTAWY (OGRANICZENIE SPOSOBU KORZYSTANIA Z NIERUCHOMOŚCI NA CZAS NIEOKREŚLONY
- OBSZAR, W STOSUNKU DO KTÓREGO DECYZJA O USTALENIU LOKALIZACJI INWESTYCJI TOWARSZYSZĄCEJ W ZAKRESIE SIECI PRZESYŁOWEJ MA WYWOŁAĆ SKUTEK, O KÓRYM MOWA W ART. 22 UST. 1, 2 I 6 USTAWY, OGRANICZENIE SPOSOBU KORZYSTANIA Z NIERUCHOMOŚCI NASTĘPUJE BEZ ODSZKODOWANIA (GRUNTY STANOWIĄCE PAS DROGOWY DROGI PUBLICZNEJ, OBSZAR KOLEJOWY LUB POKRYTE WODAMI - OGRANICZENIE SPOSOBU KORZYSTANIA Z NIERUCHOMOŚCI NA CZAS NIEOKREŚLONY), RÓWNOCZEŚNIE OBJĘTY ZAKAZEM WYKONYWANIA NASADZEŃ LUB UTRZYMYWANIA DRZEW, KRZEWÓW LUB INNEJ ROŚLINNOŚCI PRZEKRACZAJĄCYCH WYSOKOŚĆ 3M, WYNIKAJĄCY Z ART. 22 UST. 2 PKT 3 USTAWY
- OBSZAR, W STOSUNKU DO KTÓREGO DECYZJA O USTALENIU LOKALIZACJI INWESTYCJI TOWARZYSZĄCEJ W ZAKRESIE SIECI PRZESYŁOWEJ MA WYWOŁAĆ SKUTEK, O KTÓRYM MOWA W ART. 22 UST. 1 I 6, OGRANICZENIE SPOSOBU KORZYSTANIA Z NIERUCHOMOŚCI NASTĘPUJE BEZ ODSZKODOWANIA (GRUNTY STANOWIĄCE PAS SROGOWY DROGI PUBLICZNEJ - OGRANICZENIE SPOSOBU KORZYSTANIA Z NIERUCHOMOŚCI NA CZAS NIEOKREŚLONY)
- OBSZAR, W STOSUNKU DO KTÓREGO DECYZJA O USTALENIU LOKALIZACJI INWESTYCJI TOWARZYSZĄCEJ W ZAKRESIE SIECI PRZESYŁOWEJ MA WYWOŁAĆ SKUTEK, O KTÓRYM MOWA W ART. 22 UST 1 I UST. 5 USTAWY (OGRANICZENIE SPOSOBU KORZYSTANIA Z NIERUCHOMOŚCI NA CZAS OKREŚLONY (SZRAF ZORIENTOWANY W KIERUNKU PÓŁNOCNYM)
- OBSZAR, W STOSUNKU DO KTÓREGO DECYZJA O USTALENIU LOKALIZACJI INWESTYCJI TOWARZYSZĄCEJ W ZAKRESIE SIECI PRZESYŁOWEJ MA WYWOŁAĆ SKLUTEK, O KTÓRYM MOWA W ART. 22 UST. 1, 5 I 6, OGRANICZENIE SPOSOBU KORZYSTANIA Z NIERUCHOMOŚCI NASTĘPUJE BEZ ODSZKODOWANIA (GRUNTY STANOWIĄCE PAS DROGI PUBLICZNEJ, OBSZAR KOLEJOWY LUB POKRYTE WODAMI - OGRANICZENIE SPOSOBU KORZYSTANIA Z NIERUCHOMOŚCI NA CZAS OKREŚLONY)
- GRANICE TERENU OBJĘTEGO WNIOSKIEM O WYDANIE DECYZJI O USTALENIU LOKALIZACJI INWESTYCJI TOWARZYSZĄCEJ
- NUMER DZIAŁKI OBJĘTEJ WNIOSKIEM

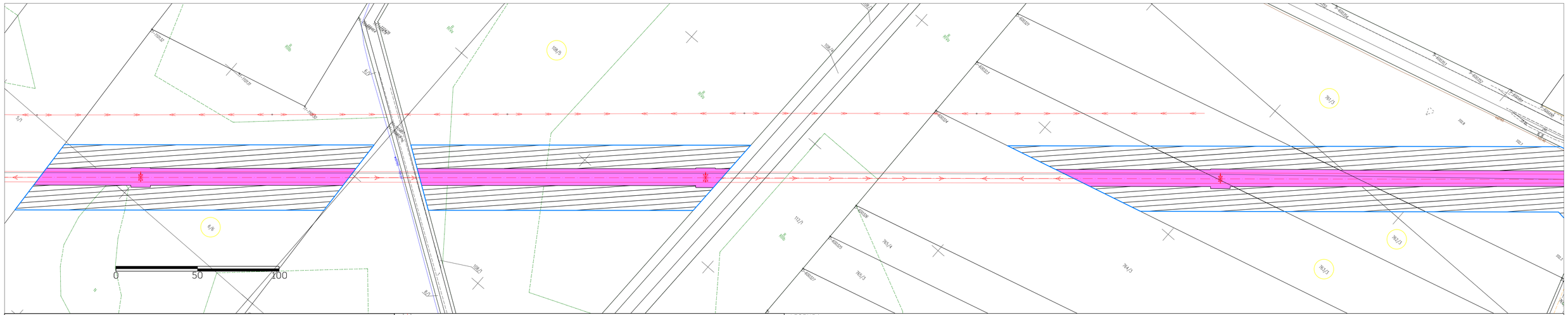

NAZWA INWESTYCJI:
"PRZEBUDOWA NAPOWIETRZNEJ LINII WN 110 kV relacji El. Pątnów - Witkowo na odc. El. Pątnów - Słup nr 61 - GPZ Kleczew"

TYTUŁ RYSUNKU:
OKREŚLENIE GRANIC TERENU OBJĘTEGO WNIOSKIEM O WYDANIE DECYZJI O USTALENIU LOKALIZACJI INWESTYCJI TOWARZYSZĄCEJ

SPORZĄDZONO NA PODKŁADZIE MAPY ZASADNICZEJ POZYSKANEJ Z PAŃSTWOWEGO ZASOBU GEODEZYJNEGO I KARTOGRAFICZNEGO, ZGODNIE Z LICENCJĄ:
1. GM.6642.1.2025_3062_CL2 - WYDANĄ PRZEZ PREZYDENTA MIASTA KONINA
2. K.40602.1.1570.2025_3010_CL2 - WYDANĄ PRZEZ STAROSTĘ KONIŃSKIEGO

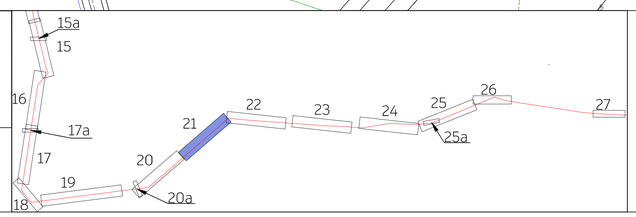

LEGENDA:

- OŚ NAPOWIETRZNEJ LINII WN 110 kV
- SKRAJNE PRZEWODY LINII WN 110 kV
- ISTNIEJĄCY SŁUP WN 110 kV
- PROJEKTOWANY SŁUP WN 110 kV
- DEMONTOWANY SŁUP WN 110 kV
- PROJEKTOWANA KABLOWA LINIA SN 15 kV
- PROJEKTOWANY SŁUP SN 15 kV
- PROJEKTOWANA KABLOWA LINIA nn 0,4 kV
- PROJEKTOWANY SŁUP nn 0,4 kV
- DEMONTOWANA NAPOWIETRZNA LINIA SN/nn
- DEMONTOWANY SŁUP SN/nn
- OBSZAR, W STOSUNKU DO KTÓREGO DECYZJA O USTALENIU LOKALIZACJI INWESTYCJI TOWARSZYSZĄCEJ W ZAKRESIE SIECI PRZESYŁOWEJ MA WYWOŁAĆ SKUTEK, O KTÓRYM MOWA W ART. 22 UST. 1 USTAWY (OGRANICZENIE SPOSOBU KORZYSTANIA Z NIERUCHOMOŚCI NA CZAS NIEOKREŚLONY, RÓWNOCZEŚNIE OBJĘTY ZAKAZEM WYKONYWANIA NASADZEŃ LUB UTRZYMYWANIA DRZEW, KRZEWÓW LUB INNEJ ROŚLINNOŚCI PRZEKRACZAJĄCYCH WYSOKOŚĆ 3 M, WYNIKAJĄCY Z ART. 22 UST. 2 PKT 3 USTAWY
- OBSZAR, W STOSUNKU DO KTÓREGO DECYZJA O USTALENIU LOKALIZACJI INWESTYCJI TOWARSZYSZĄCEJ W ZAKRESIE SIECI PRZESYŁOWEJ MA WYWOŁAĆ SKUTEK, O KTÓRYM MOWA W ART. 22 UST. 1 USTAWY (OGRANICZENIE SPOSOBU KORZYSTANIA Z NIERUCHOMOŚCI NA CZAS NIEOKREŚLONY
- OBSZAR, W STOSUNKU DO KTÓREGO DECYZJA O USTALENIU LOKALIZACJI INWESTYCJI TOWARSZYSZĄCEJ W ZAKRESIE SIECI PRZESYŁOWEJ MA WYWOŁAĆ SKUTEK, O KTÓRYM MOWA W ART. 22 UST. 1, 2 I 6 USTAWY, OGRANICZENIE SPOSOBU KORZYSTANIA Z NIERUCHOMOŚCI NASTĘPUJE BEZ ODSZKODOWANIA (GRUNTY STANOWIĄCE PAS DROGOWY DROGI PUBLICZNEJ, OBSZAR KOLEJOWY LUB POKRYTE WODAMI - OGRANICZENIE SPOSOBU KORZYSTANIA Z NIERUCHOMOŚCI NA CZAS NIEOKREŚLONY), RÓWNOCZEŚNIE OBJĘTY ZAKAZEM WYKONYWANIA NASADZEŃ LUB UTRZYMYWANIA DRZEW, KRZEWÓW LUB INNEJ ROŚLINNOŚCI PRZEKRACZAJĄCYCH WYSOKOŚĆ 3M, WYNIKAJĄCY Z ART. 22 UST. 2 PKT 3 USTAWY
- OBSZAR, W STOSUNKU DO KTÓREGO DECYZJA O USTALENIU LOKALIZACJI INWESTYCJI TOWARSZYSZĄCEJ W ZAKRESIE SIECI PRZESYŁOWEJ MA WYWOŁAĆ SKUTEK, O KTÓRYM MOWA W ART. 22 UST. 1 I 6, OGRANICZENIE SPOSOBU KORZYSTANIA Z NIERUCHOMOŚCI NASTĘPUJE BEZ ODSZKODOWANIA (GRUNTY STANOWIĄCE PAS SROGOWY DROGI PUBLICZNEJ - OGRANICZENIE SPOSOBU KORZYSTANIA Z NIERUCHOMOŚCI NA CZAS NIEOKREŚLONY)
- OBSZAR, W STOSUNKU DO KTÓREGO DECYZJA O USTALENIU LOKALIZACJI INWESTYCJI TOWARSZYSZĄCEJ W ZAKRESIE SIECI PRZESYŁOWEJ MA WYWOŁAĆ SKUTEK, O KTÓRYM MOWA W ART. 22 UST 1 I UST. 5 USTAWY (OGRANICZENIE SPOSOBU KORZYSTANIA Z NIERUCHOMOŚCI NA CZAS OKREŚLONY (SZRAF ZORIENTOWANY W KIERUNKU PÓŁNOCNYM)
- OBSZAR, W STOSUNKU DO KTÓREGO DECYZJA O USTALENIU LOKALIZACJI INWESTYCJI TOWARSZYSZĄCEJ W ZAKRESIE SIECI PRZESYŁOWEJ MA WYWOŁAĆ SKLUTEK, O KTÓRYM MOWA W ART. 22 UST. 1, 5 I 6, OGRANICZENIE SPOSOBU KORZYSTANIA Z NIERUCHOMOŚCI NASTĘPUJE BEZ ODSZKODOWANIA (GRUNTY STANOWIĄCE PAS DROGI PUBLICZNEJ, OBSZAR KOLEJOWY LUB POKRYTE WODAMI - OGRANICZENIE SPOSOBU KORZYSTANIA Z NIERUCHOMOŚCI NA CZAS OKREŚLONY)
- GRANICE TERENU OBJĘTEGO WNIOSKIEM O WYDANIE DECYZJI O USTALENIU LOKALIZACJI INWESTYCJI TOWARZYSZĄCEJ
- NUMER DZIAŁKI OBJĘTEJ WNIOSKIEM

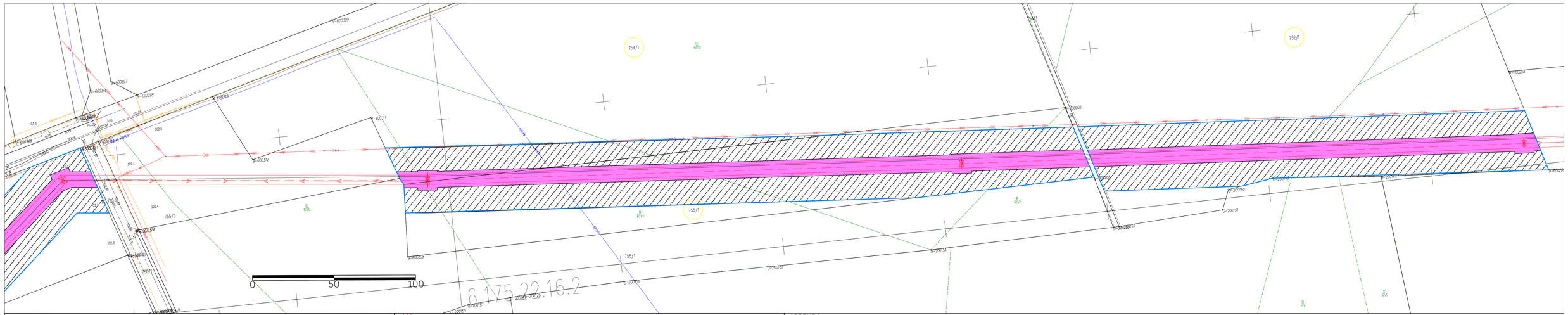

NAZWA INWESTYCJI:
"PRZEBUDOWA NAPOWIETRZNEJ LINII WN 110 kV relacji El. Pątnów - Witkowo na odc. El. Pątnów - Słup nr 61 - GPZ Kleczew"

TYTUŁ RYSUNKU:
OKREŚLENIE GRANIC TERENU OBJĘTEGO WNIOSKIEM O WYDANIE DECYZJI O USTALENIU LOKALIZACJI INWESTYCJI TOWARZYSZĄCEJ

SPORZĄDZONO NA PODKŁADZIE MAPY ZASADNICZEJ POZYSKANEJ Z PAŃSTWOWEGO ZASOBU GEODEZYJNEGO I KARTOGRAFICZNEGO, ZGODNIE Z LICENCJĄ:
1. GM.6642.1.2025_3062_CL2 - WYDANĄ PRZEZ PREZYDENTA MIASTA KONINA
2. K.40602.1.1570.2025_3010_CL2 - WYDANĄ PRZEZ STAROSTĘ KONIŃSKIEGO

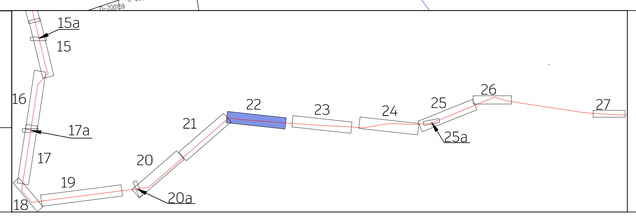

LEGENDA:

- OŚ NAPOWIETRZNEJ LINII WN 110 kV
- SKRAJNE PRZEWODY LINII WN 110 kV
- ISTNIEJĄCY SŁUP WN 110 kV
- PROJEKTOWANY SŁUP WN 110 kV
- DEMONTOWANY SŁUP WN 110 kV
- PROJEKTOWANA KABLOWA LINIA SN 15 kV
- PROJEKTOWANY SŁUP SN 15 kV
- PROJEKTOWANA KABLOWA LINIA nn 0,4 kV
- PROJEKTOWANY SŁUP nn 0,4 kV
- DEMONTOWANA NAPOWIETRZNA LINIA SN/nn
- DEMONTOWANY SŁUP SN/nn
- OBSZAR, W STOSUNKU DO KTÓREGO DECYZJA O USTALENIU LOKALIZACJI INWESTYCJI TOWARZYSZĄCEJ W ZAKRESIE SIECI PRZESYŁOWEJ MA WYWOŁAĆ SKUTEK, O KTÓRYM MOWA W ART. 22 UST. 1 USTAWY (OGRANICZENIE SPOSOBU KORZYSTANIA Z NIERUCHOMOŚCI NA CZAS NIEOKREŚLONY, RÓWNOCZEŚNIE OBJĘTY ZAKAZEM WYKONYWANIA NASADZEŃ LUB UTRZYMYWANIA DRZEW, KRZEWÓW LUB INNEJ ROŚLINNOŚCI PRZEKRACZAJĄCYCH WYSOKOŚĆ 3 M, WYNIKAJĄCY Z ART. 22 UST. 2 PKT 3 USTAWY
- OBSZAR, W STOSUNKU DO KTÓREGO DECYZJA O USTALENIU LOKALIZACJI INWESTYCJI TOWARZYSZĄCEJ W ZAKRESIE SIECI PRZESYŁOWEJ MA WYWOŁAĆ SKUTEK, O KTÓRYM MOWA W ART. 22 UST. 1 USTAWY (OGRANICZENIE SPOSOBU KORZYSTANIA Z NIERUCHOMOŚCI NA CZAS NIEOKREŚLONY
- OBSZAR, W STOSUNKU DO KTÓREGO DECYZJA O USTALENIU LOKALIZACJI INWESTYCJI TOWARZYSZĄCEJ W ZAKRESIE SIECI PRZESYŁOWEJ MA WYWOŁAĆ SKUTEK, O KTÓRYM MOWA W ART. 22 UST. 1, 2 I 6 USTAWY, OGRANICZENIE SPOSOBU KORZYSTANIA Z NIERUCHOMOŚCI NASTĘPUJE BEZ ODSZKODOWANIA (GRUNTY STANOWIĄCE PAS DROGOWY DROGI PUBLICZNEJ, OBSZAR KOLEJOWY LUB POKRYTE WODAMI - OGRANICZENIE SPOSOBU KORZYSTANIA Z NIERUCHOMOŚCI NA CZAS NIEOKREŚLONY), RÓWNOCZEŚNIE OBJĘTY ZAKAZEM WYKONYWANIA NASADZEŃ LUB UTRZYMYWANIA DRZEW, KRZEWÓW LUB INNEJ ROŚLINNOŚCI PRZEKRACZAJĄCYCH WYSOKOŚĆ 3M, WYNIKAJĄCY Z ART. 22 UST. 2 PKT 3 USTAWY
- OBSZAR, W STOSUNKU DO KTÓREGO DECYZJA O USTALENIU LOKALIZACJI INWESTYCJI TOWARZYSZĄCEJ W ZAKRESIE SIECI PRZESYŁOWEJ MA WYWOŁAĆ SKUTEK, O KTÓRYM MOWA W ART. 22 UST. 1 I 6, OGRANICZENIE SPOSOBU KORZYSTANIA Z NIERUCHOMOŚCI NASTĘPUJE BEZ ODSZKODOWANIA (GRUNTY STANOWIĄCE PAS SROGOWY DROGI PUBLICZNEJ - OGRANICZENIE SPOSOBU KORZYSTANIA Z NIERUCHOMOŚCI NA CZAS NIEOKREŚLONY)
- OBSZAR, W STOSUNKU DO KTÓREGO DECYZJA O USTALENIU LOKALIZACJI INWESTYCJI TOWARZYSZĄCEJ W ZAKRESIE SIECI PRZESYŁOWEJ MA WYWOŁAĆ SKUTEK, O KTÓRYM MOWA W ART. 22 UST 1 I UST. 5 USTAWY (OGRANICZENIE SPOSOBU KORZYSTANIA Z NIERUCHOMOŚCI NA CZAS OKREŚLONY (SZRAF ZORIENTOWANY W KIERUNKU PÓŁNOCNYM)
- OBSZAR, W STOSUNKU DO KTÓREGO DECYZJA O USTALENIU LOKALIZACJI INWESTYCJI TOWARZYSZĄCEJ W ZAKRESIE SIECI PRZESYŁOWEJ MA WYWOŁAĆ SKUTEK, O KTÓRYM MOWA W ART. 22 UST. 1, 5 I 6, OGRANICZENIE SPOSOBU KORZYSTANIA Z NIERUCHOMOŚCI NASTĘPUJE BEZ ODSZKODOWANIA (GRUNTY STANOWIĄCE PAS DROGI PUBLICZNEJ, OBSZAR KOLEJOWY LUB POKRYTE WODAMI - OGRANICZENIE SPOSOBU KORZYSTANIA Z NIERUCHOMOŚCI NA CZAS OKREŚLONY)
- GRANICE TERENU OBJĘTEGO WNIOSKIEM O WYDANIE DECYZJI O USTALENIU LOKALIZACJI INWESTYCJI TOWARZYSZĄCEJ
- NUMER DZIAŁKI OBJĘTEJ WNIOSKIEM

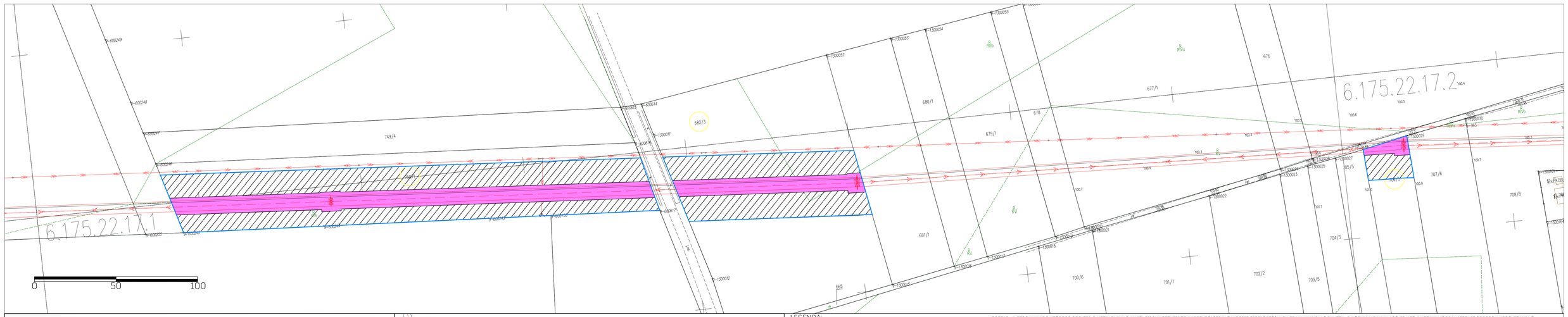

NAZWA INWESTYCJI:
"PRZEBUDOWA NAPOWIETRZNEJ LINII WN 110 kV relacji El. Pątnów - Witkowo na odc. El. Pątnów - Słup nr 61 - GPZ Kleczew"

TYTUŁ RYSUNKU:
OKREŚLENIE GRANIC TERENU OBJĘTEGO WNIOSKIEM O WYDANIE DECYZJI O USTALENIU LOKALIZACJI INWESTYCJI TOWARZYSZĄCEJ

SPORZĄDZONO NA PODKŁADZIE MAPY ZASADNICZEJ POZYSKANEJ Z PAŃSTWOWEGO ZASOBU GEODEZYJNEGO I KARTOGRAFICZNEGO, ZGODNIE Z LICENCJĄ:

1. GM.6642.1.2025_3062_CL2 - WYDANĄ PRZEZ PREZYDENTA MIASTA KONINA
2. K.40602.1.1570.2025_3010_CL2 - WYDANĄ PRZEZ STAROSTĘ KONIŃSKIEGO

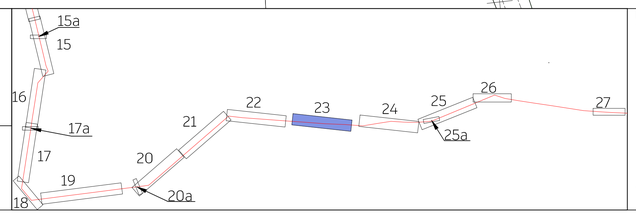

LEGENDA:

- OŚ NAPOWIETRZNEJ LINII WN 110 kV
- SKRAJNE PRZEWODY LINII WN 110 kV
- ISTNIEJĄCY SŁUP WN 110 kV
- PROJEKTOWANY SŁUP WN 110 kV
- DEMONTOWANY SŁUP WN 110 kV
- PROJEKTOWANA KABLOWA LINIA SN 15 kV
- PROJEKTOWANY SŁUP SN 15 kV
- PROJEKTOWANA KABLOWA LINIA nn 0,4 kV
- PROJEKTOWANY SŁUP nn 0,4 kV
- DEMONTOWANA NAPOWIETRZNA LINIA SN/nn
- DEMONTOWANY SŁUP SN/nn
- OBSZAR, W STOSUNKU DO KTÓREGO DECYZJA O USTALENIU LOKALIZACJI INWESTYCJI TOWARZYSZĄCEJ W ZAKRESIE SIECI PRZESYŁOWEJ MA WYWOŁAĆ SKUTEK, O KTÓRYM MOWA W ART. 22 UST. 1 USTAWY (OGRANICZENIE SPOSOBU KORZYSTANIA Z NIERUCHOMOŚCI NA CZAS NIEOKREŚLONY, RÓWNOCZEŚNIE OBJĘTY ZAKAZEM WYKONYWANIA NASADZEŃ LUB UTRZYMYWANIA DRZEW, KRZEWÓW LUB INNEJ ROŚLINNOŚCI PRZEKRACZAJĄCYCH WYSOKOŚĆ 3 M, WYNIKAJĄCY Z ART. 22 UST. 2 PKT 3 USTAWY
- OBSZAR, W STOSUNKU DO KTÓREGO DECYZJA O USTALENIU LOKALIZACJI INWESTYCJI TOWARZYSZĄCEJ W ZAKRESIE SIECI PRZESYŁOWEJ MA WYWOŁAĆ SKUTEK, O KTÓRYM MOWA W ART. 22 UST. 1 USTAWY (OGRANICZENIE SPOSOBU KORZYSTANIA Z NIERUCHOMOŚCI NA CZAS NIEOKREŚLONY)
- OBSZAR, W STOSUNKU DO KTÓREGO DECYZJA O USTALENIU LOKALIZACJI INWESTYCJI TOWARZYSZĄCEJ W ZAKRESIE SIECI PRZESYŁOWEJ MA WYWOŁAĆ SKUTEK, O KTÓRYM MOWA W ART. 22 UST. 1, 2 I 6 USTAWY, OGRANICZENIE SPOSOBU KORZYSTANIA Z NIERUCHOMOŚCI NASTĘPUJE BEZ ODSZKODOWANIA (GRUNTY STANOWIĄCE PAS DROGOWY DROGI PUBLICZNEJ, OBSZAR KOLEJOWY LUB POKRYTE WODAMI - OGRANICZENIE SPOSOBU KORZYSTANIA Z NIERUCHOMOŚCI NA CZAS NIEOKREŚLONY), RÓWNOCZEŚNIE OBJĘTY ZAKAZEM WYKONYWANIA NASADZEŃ LUB UTRZYMYWANIA DRZEW, KRZEWÓW LUB INNEJ ROŚLINNOŚCI PRZEKRACZAJĄCYCH WYSOKOŚĆ 3M, WYNIKAJĄCY Z ART. 22 UST. 2 PKT 3 USTAWY
- OBSZAR, W STOSUNKU DO KTÓREGO DECYZJA O USTALENIU LOKALIZACJI INWESTYCJI TOWARZYSZĄCEJ W ZAKRESIE SIECI PRZESYŁOWEJ MA WYWOŁAĆ SKUTEK, O KTÓRYM MOWA W ART. 22 UST. 1 I 6, OGRANICZENIE SPOSOBU KORZYSTANIA Z NIERUCHOMOŚCI NASTĘPUJE BEZ ODSZKODOWANIA (GRUNTY STANOWIĄCE PAS DROGOWY DROGI PUBLICZNEJ - OGRANICZENIE SPOSOBU KORZYSTANIA Z NIERUCHOMOŚCI NA CZAS NIEOKREŚLONY)
- OBSZAR, W STOSUNKU DO KTÓREGO DECYZJA O USTALENIU LOKALIZACJI INWESTYCJI TOWARZYSZĄCEJ W ZAKRESIE SIECI PRZESYŁOWEJ MA WYWOŁAĆ SKUTEK, O KTÓRYM MOWA W ART. 22 UST 1 I UST. 5 USTAWY (OGRANICZENIE SPOSOBU KORZYSTANIA Z NIERUCHOMOŚCI NA CZAS OKREŚLONY (SZRAF ZORIENTOWANY W KIERUNKU PÓŁNOCNYM)
- OBSZAR, W STOSUNKU DO KTÓREGO DECYZJA O USTALENIU LOKALIZACJI INWESTYCJI TOWARZYSZĄCEJ W ZAKRESIE SIECI PRZESYŁOWEJ MA WYWOŁAĆ SKUTEK, O KTÓRYM MOWA W ART. 22 UST. 1, 5 I 6, OGRANICZENIE SPOSOBU KORZYSTANIA Z NIERUCHOMOŚCI NASTĘPUJE BEZ ODSZKODOWANIA (GRUNTY STANOWIĄCE PAS DROGI PUBLICZNEJ, OBSZAR KOLEJOWY LUB POKRYTE WODAMI - OGRANICZENIE SPOSOBU KORZYSTANIA Z NIERUCHOMOŚCI NA CZAS OKREŚLONY)
- GRANICE TERENU OBJĘTEGO WNIOSKIEM O WYDANIE DECYZJI O USTALENIU LOKALIZACJI INWESTYCJI TOWARZYSZĄCEJ
- NUMER DZIAŁKI OBJĘTEJ WNIOSKIEM

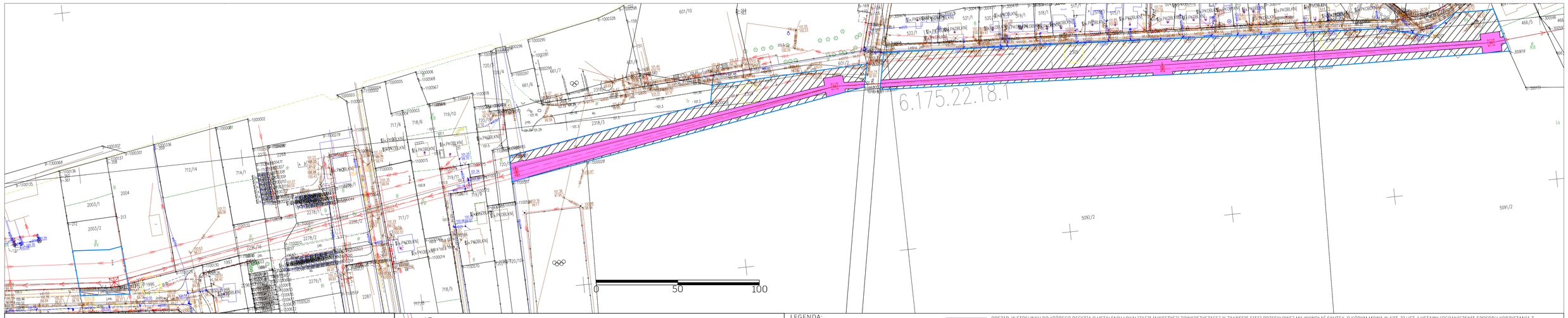

NAZWA INWESTYCJI:
"PRZEBUDOWA NAPOWIETRZNEJ LINII WN 110 kV relacji El. Pątnów - Witkowo na odc. El. Pątnów - Słup nr 61 - GPZ Kleczew"

TYTUŁ RYSUNKU:
OKREŚLENIE GRANIC TERENU OBJĘTEGO WNIOSKIEM O WYDANIE DECYZJI O USTALENIU LOKALIZACJI INWESTYCJI TOWARZYSZĄCEJ

SPORZĄDZONO NA PODKŁADZIE MAPY ZASADNICZEJ POZYSKANEJ Z PAŃSTWOWEGO ZASOBU GEODEZYJNEGO I KARTOGRAFICZNEGO, ZGODNIE Z LICENCJĄ:

1. GM.6642.1.2025_3062_CL2 - WYDANĄ PRZEZ PREZYDENTA MIASTA KONINA
2. K.40602.1.1570.2025_3010_CL2 - WYDANĄ PRZEZ STAROSTĘ KONIŃSKIEGO

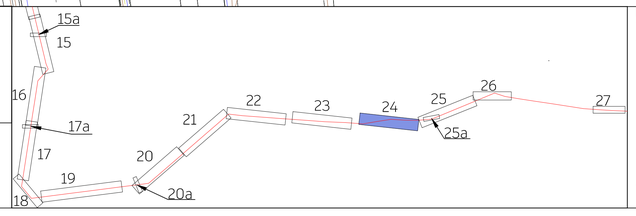

LEGENDA:

- OŚ NAPOWIETRZNEJ LINII WN 110 kV
- SKRAJNE PRZEWODY LINII WN 110 kV
- ISTNIEJĄCY SŁUP WN 110 kV
- PROJEKTOWANY SŁUP WN 110 kV
- DEMONTOWANY SŁUP WN 110 kV
- PROJEKTOWANA KABLOWA LINIA SN 15 kV
- PROJEKTOWANY SŁUP SN 15 kV
- PROJEKTOWANA KABLOWA LINIA nn 0,4 kV
- PROJEKTOWANY SŁUP nn 0,4 kV
- DEMONTOWANA NAPOWIETRZNA LINIA SN/nn
- DEMONTOWANY SŁUP SN/nn
- OBSZAR, W STOSUNKU DO KTÓREGO DECYZJA O USTALENIU LOKALIZACJI INWESTYCJI TOWARZYSZĄCEJ W ZAKRESIE SIECI PRZESYŁOWEJ MA WYWOŁAĆ SKUTEK, O KÓRYM MOWA W ART. 22 UST. 1 USTAWY (OGRANICZENIE SPOSOBU KORZYSTANIA Z NIERUCHOMOŚCI NA CZAS NIEOKREŚLONY, RÓWNOCZEŚNIE OBJĘTY ZAKAZEM WYKONYWANIA NASADZEŃ LUB UTRZYMYWANIA DRZEW, KRZEWÓW LUB INNEJ ROŚLINNOŚCI PRZEKRACZAJĄCYCH WYSOKOŚĆ 3 M, WYNIKAJĄCY Z ART. 22 UST. 2 PKT 3 USTAWY
- OBSZAR, W STOSUNKU DO KTÓREGO DECYZJA O USTALENIU LOKALIZACJI INWESTYCJI TOWARZYSZĄCEJ W ZAKRESIE SIECI PRZESYŁOWEJ MA WYWOŁAĆ SKUTEK, O KÓRYM MOWA W ART. 22 UST. 1 USTAWY (OGRANICZENIE SPOSOBU KORZYSTANIA Z NIERUCHOMOŚCI NA CZAS NIEOKREŚLONY
- OBSZAR, W STOSUNKU DO KTÓREGO DECYZJA O USTALENIU LOKALIZACJI INWESTYCJI TOWARZYSZĄCEJ W ZAKRESIE SIECI PRZESYŁOWEJ MA WYWOŁAĆ SKUTEK, O KÓRYM MOWA W ART. 22 UST. 1, 2 I 6 USTAWY, OGRANICZENIE SPOSOBU KORZYSTANIA Z NIERUCHOMOŚCI NASTĘPUJE BEZ ODSZKODOWANIA (GRUNTY STANOWIĄCE PAS DROGOWY DROGI PUBLICZNEJ, OBSZAR KOLEJOWY LUB POKRYTE WODAMI - OGRANICZENIE SPOSOBU KORZYSTANIA Z NIERUCHOMOŚCI NA CZAS NIEOKREŚLONY), RÓWNOCZEŚNIE OBJĘTY ZAKAZEM WYKONYWANIA NASADZEŃ LUB UTRZYMYWANIA DRZEW, KRZEWÓW LUB INNEJ ROŚLINNOŚCI PRZEKRACZAJĄCYCH WYSOKOŚĆ 3M, WYNIKAJĄCY Z ART. 22 UST. 2 PKT 3 USTAWY
- OBSZAR, W STOSUNKU DO KTÓREGO DECYZJA O USTALENIU LOKALIZACJI INWESTYCJI TOWARZYSZĄCEJ W ZAKRESIE SIECI PRZESYŁOWEJ MA WYWOŁAĆ SKUTEK, O KTÓRYM MOWA W ART. 22 UST. 1 I 6, OGRANICZENIE SPOSOBU KORZYSTANIA Z NIERUCHOMOŚCI NASTĘPUJE BEZ ODSZKODOWANIA (GRUNTY STANOWIĄCE PAS SROGOWY DROGI PUBLICZNEJ - OGRANICZENIE SPOSOBU KORZYSTANIA Z NIERUCHOMOŚCI NA CZAS NIEOKREŚLONY)
- OBSZAR, W STOSUNKU DO KTÓREGO DECYZJA O USTALENIU LOKALIZACJI INWESTYCJI TOWARZYSZĄCEJ W ZAKRESIE SIECI PRZESYŁOWEJ MA WYWOŁAĆ SKUTEK, O KTÓRYM MOWA W ART. 22 UST 1 I UST. 5 USTAWY (OGRANICZENIE SPOSOBU KORZYSTANIA Z NIERUCHOMOŚCI NA CZAS OKREŚLONY (SZRAF ZORIENTOWANY W KIERUNKU PÓŁNOCNYM)
- OBSZAR, W STOSUNKU DO KTÓREGO DECYZJA O USTALENIU LOKALIZACJI INWESTYCJI TOWARZYSZĄCEJ W ZAKRESIE SIECI PRZESYŁOWEJ MA WYWOŁAĆ SKUTEK, O KTÓRYM MOWA W ART. 22 UST. 1, 5 I 6, OGRANICZENIE SPOSOBU KORZYSTANIA Z NIERUCHOMOŚCI NASTĘPUJE BEZ ODSZKODOWANIA (GRUNTY STANOWIĄCE PAS DROGI PUBLICZNEJ, OBSZAR KOLEJOWY LUB POKRYTE WODAMI - OGRANICZENIE SPOSOBU KORZYSTANIA Z NIERUCHOMOŚCI NA CZAS OKREŚLONY)
- GRANICE TERENU OBJĘTEGO WNIOSKIEM O WYDANIE DECYZJI O USTALENIU LOKALIZACJI INWESTYCJI TOWARZYSZĄCEJ
- NUMER DZIAŁKI OBJĘTEJ WNIOSKIEM

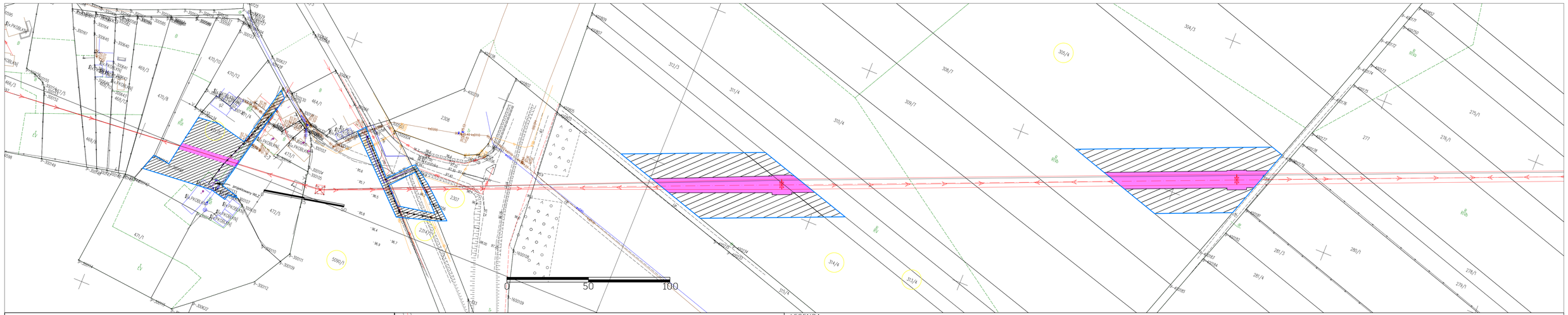

NAZWA INWESTYCJI:
"PRZEBUDOWA NAPOWIETRZNEJ LINII WN 110 kV relacji El. Pątnów - Witkowo na odc. El. Pątnów - Słup nr 61 - GPZ Kleczew"

TYTUŁ RYSUNKU:
OKREŚLENIE GRANIC TERENU OBJĘTEGO WNIOSKIEM O WYDANIE DECYZJI O USTALENIU LOKALIZACJI INWESTYCJI TOWARZYSZĄCEJ

SPORZĄDZONO NA PODKŁADZIE MAPY ZASADNICZEJ POZYSKANEJ Z PAŃSTWOWEGO ZASOBU GEODEZYJNEGO I KARTOGRAFICZNEGO, ZGODNIE Z LICENCJĄ:

1. GM.6642.1.2025_3062_CL2 - WYDANĄ PRZEZ PREZYDENTA MIASTA KONINA
2. K.40602.1.1570.2025_3010_CL2 - WYDANĄ PRZEZ STAROSTĘ KONIŃSKIEGO

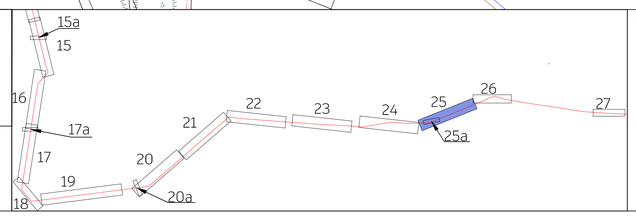

LEGENDA:

- OŚ NAPOWIETRZNEJ LINII WN 110 kV
- SKRAJNE PRZEWODY LINII WN 110 kV
- ISTNIEJĄCY SŁUP WN 110 kV
- PROJEKTOWANY SŁUP WN 110 kV
- DEMONTOWANY SŁUP WN 110 kV
- PROJEKTOWANA KABLOWA LINIA SN 15 kV
- PROJEKTOWANY SŁUP SN 15 kV
- PROJEKTOWANA KABLOWA LINIA nn 0,4 kV
- PROJEKTOWANY SŁUP nn 0,4 kV
- DEMONTOWANA NAPOWIETRZNA LINIA SN/nn
- DEMONTOWANY SŁUP SN/nn
- OBSZAR, W STOSUNKU DO KTÓREGO DECYZJA O USTALENIU LOKALIZACJI INWESTYCJI TOWARSZYSZĄCEJ W ZAKRESIE SIECI PRZESYŁOWEJ MA WYWOŁAĆ SKUTEK, O KÓRYM MOWA W ART. 22 UST. 1 USTAWY (OGRANICZENIE SPOSOBU KORZYSTANIA Z NIERUCHOMOŚCI NA CZAS NIEOKREŚLONY, RÓWNOCZEŚNIE OBJĘTY ZAKAZEM WYKONYWANIA NASADZEŃ LUB UTRZYMYWANIA DRZEW, KRZEWÓW LUB INNEJ ROŚLINNOŚCI PRZEKRACZAJĄCYCH WYSOKOŚĆ 3 M, WYNIKAJĄCY Z ART. 22 UST. 2 PKT 3 USTAWY
- OBSZAR, W STOSUNKU DO KTÓREGO DECYZJA O USTALENIU LOKALIZACJI INWESTYCJI TOWARSZYSZĄCEJ W ZAKRESIE SIECI PRZESYŁOWEJ MA WYWOŁAĆ SKUTEK, O KÓRYM MOWA W ART. 22 UST. 1 USTAWY (OGRANICZENIE SPOSOBU KORZYSTANIA Z NIERUCHOMOŚCI NA CZAS NIEOKREŚLONY
- OBSZAR, W STOSUNKU DO KTÓREGO DECYZJA O USTALENIU LOKALIZACJI INWESTYCJI TOWARSZYSZĄCEJ W ZAKRESIE SIECI PRZESYŁOWEJ MA WYWOŁAĆ SKUTEK, O KÓRYM MOWA W ART. 22 UST. 1, 2 I 6 USTAWY, OGRANICZENIE SPOSOBU KORZYSTANIA Z NIERUCHOMOŚCI NASTĘPUJE BEZ ODSZKODOWANIA (GRUNTY STANOWIĄCE PAS DROGOWY DROGI PUBLICZNEJ, OBSZAR KOLEJOWY LUB POKRYTE WODAMI - OGRANICZENIE SPOSOBU KORZYSTANIA Z NIERUCHOMOŚCI NA CZAS NIEOKREŚLONY), RÓWNOCZEŚNIE OBJĘTY ZAKAZEM WYKONYWANIA NASADZEŃ LUB UTRZYMYWANIA DRZEW, KRZEWÓW LUB INNEJ ROŚLINNOŚCI PRZEKRACZAJĄCYCH WYSOKOŚĆ 3M, WYNIKAJĄCY Z ART. 22 UST. 2 PKT 3 USTAWY
- OBSZAR, W STOSUNKU DO KTÓREGO DECYZJA O USTALENIU LOKALIZACJI INWESTYCJI TOWARSZYSZĄCEJ W ZAKRESIE SIECI PRZESYŁOWEJ MA WYWOŁAĆ SKUTEK, O KÓRYM MOWA W ART. 22 UST. 1 I 6, OGRANICZENIE SPOSOBU KORZYSTANIA Z NIERUCHOMOŚCI NASTĘPUJE BEZ ODSZKODOWANIA (GRUNTY STANOWIĄCE PAS SROGOWY DROGI PUBLICZNEJ - OGRANICZENIE SPOSOBU KORZYSTANIA Z NIERUCHOMOŚCI NA CZAS NIEOKREŚLONY)
- OBSZAR, W STOSUNKU DO KTÓREGO DECYZJA O USTALENIU LOKALIZACJI INWESTYCJI TOWARSZYSZĄCEJ W ZAKRESIE SIECI PRZESYŁOWEJ MA WYWOŁAĆ SKUTEK, O KÓRYM MOWA W ART. 22 UST 1 I UST. 5 USTAWY (OGRANICZENIE SPOSOBU KORZYSTANIA Z NIERUCHOMOŚCI NA CZAS OKREŚLONY (SZRAF ZORIENTOWANY W KIERUNKU PÓŁNOCNYM)
- OBSZAR, W STOSUNKU DO KTÓREGO DECYZJA O USTALENIU LOKALIZACJI INWESTYCJI TOWARSZYSZĄCEJ W ZAKRESIE SIECI PRZESYŁOWEJ MA WYWOŁAĆ SKUTEK, O KTÓRYM MOWA W ART. 22 UST. 1, 5 I 6, OGRANICZENIE SPOSOBU KORZYSTANIA Z NIERUCHOMOŚCI NASTĘPUJE BEZ ODSZKODOWANIA (GRUNTY STANOWIĄCE PAS DROGI PUBLICZNEJ, OBSZAR KOLEJOWY LUB POKRYTE WODAMI - OGRANICZENIE SPOSOBU KORZYSTANIA Z NIERUCHOMOŚCI NA CZAS OKREŚLONY)
- GRANICE TERENU OBJĘTEGO WNIOSKIEM O WYDANIE DECYZJI O USTALENIU LOKALIZACJI INWESTYCJI TOWARZYSZĄCEJ
- NUMER DZIAŁKI OBJĘTEJ WNIOSKIEM

NAZWA INWESTYCJI:
"PRZEBUDOWA NAPOWIETRZNEJ LINII WN 110 kV relacji El. Pątnów - Witkowo na odc. El. Pątnów - Słup nr 61 - GPZ Kleczew"

TYTUŁ RYSUNKU:
OKREŚLENIE GRANIC TERENU OBJĘTEGO WNIOSKIEM O WYDANIE DECYZJI O USTALENIU LOKALIZACJI INWESTYCJI TOWARZYSZĄCEJ

SPORZĄDZONO NA PODKŁADZIE MAPY ZASADNICZEJ POZYSKANEJ Z PAŃSTWOWEGO ZASOBU GEODEZYJNEGO I KARTOGRAFICZNEGO, ZGODNIE Z LICENCJĄ:

1. GM.6642.1.2025_3062_CL2 - WYDANĄ PRZEZ PREZYDENTA MIASTA KONINA
2. K.40602.1.1570.2025_3010_CL2 - WYDANĄ PRZEZ STAROSTĘ KONIŃSKIEGO

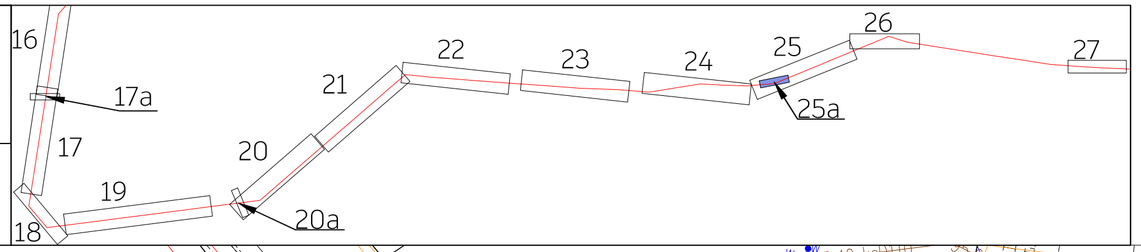

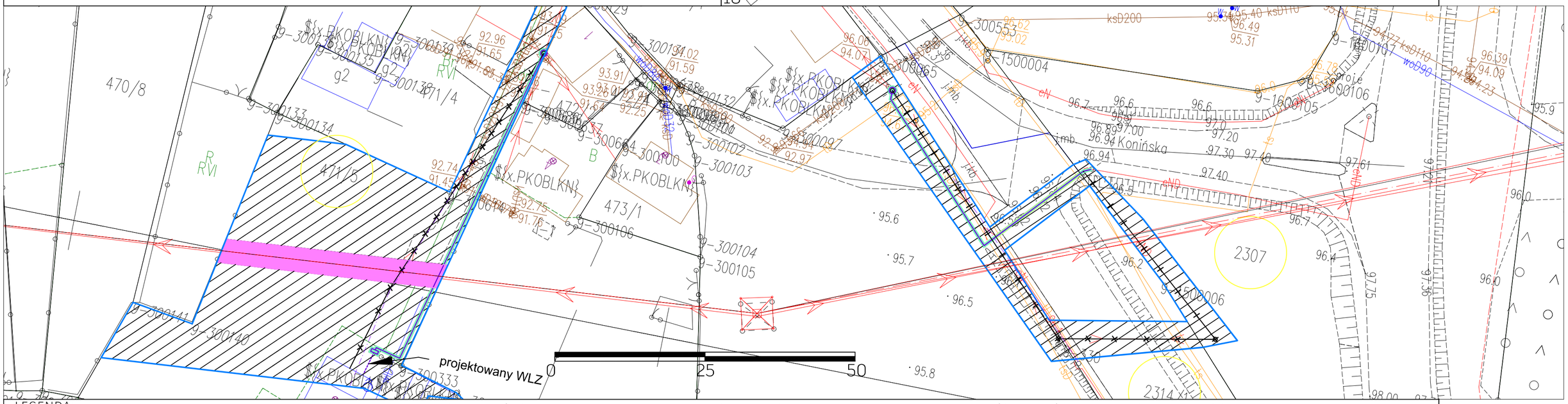

LEGENDA:

- OŚ NAPOWIETRZNEJ LINII WN 110 kV
- SKRAJNE PRZEWODY LINII WN 110 kV
- ISTNIEJĄCY SŁUP WN 110 kV
- PROJEKTOWANY SŁUP WN 110 kV
- DEMONTOWANY SŁUP WN 110 kV
- PROJEKTOWANA KABLOWA LINIA SN 15 kV
- PROJEKTOWANY SŁUP SN 15 kV
- PROJEKTOWANA KABLOWA LINIA nn 0,4 kV
- PROJEKTOWANY SŁUP nn 0,4 kV
- DEMONTOWANA NAPOWIETRZNA LINIA SN/nn
- DEMONTOWANY SŁUP SN/nn
- OBSZAR, W STOSUNKU DO KTÓREGO DECYZJA O USTALENIU LOKALIZACJI INWESTYCJI TOWARSZYSZĄCEJ W ZAKRESIE SIECI PRZESYŁOWEJ MA WYWOŁAĆ SKUTEK, O KÓRYM MOWA W ART. 22 UST. 1 USTAWY (OGRANICZENIE SPOSOBU KORZYSTANIA Z NIERUCHOMOŚCI NA CZAS NIEOKREŚLONY, RÓWNOCZEŚNIE OBJĘTY ZAKAZEM WYKONYWANIA NASADZEŃ LUB UTRZYMYWANIA DRZEW, KRZEWÓW LUB INNEJ ROŚLINNOŚCI PRZEKRACZAJĄCYCH WYSOKOŚĆ 3 M, WYNIKAJĄCY Z ART, 22 UST. 2 PKT 3 USTAWY
- OBSZAR, W STOSUNKU DO KTÓREGO DECYZJA O USTALENIU LOKALIZACJI INWESTYCJI TOWARSZYSZĄCEJ W ZAKRESIE SIECI PRZESYŁOWEJ MA WYWOŁAĆ SKUTEK, O KÓRYM MOWA W ART. 22 UST. 1 USTAWY (OGRANICZENIE SPOSOBU KORZYSTANIA Z NIERUCHOMOŚCI NA CZAS NIEOKREŚLONY
- OBSZAR, W STOSUNKU DO KTÓREGO DECYZJA O USTALENIU LOKALIZACJI INWESTYCJI TOWARSZYSZĄCEJ W ZAKRESIE SIECI PRZESYŁOWEJ MA WYWOŁAĆ SKUTEK, O KÓRYM MOWA W ART. 22 UST. 1, 2 I 6 USTAWY, OGRANICZENIE SPOSOBU KORZYSTANIA Z NIERUCHOMOŚCI NASTĘPUJE BEZ ODSZKODOWANIA (GRUNTY STANOWIĄCE PAS DROGOWY DROGI PUBLICZNEJ, OBSZAR KOLEJOWY LUB POKRYTE WODAMI - OGRANICZENIE SPOSOBU KORZYSTANIA Z NIERUCHOMOŚCI NA CZAS NIEOKREŚLONY), RÓWNOCZEŚNIE OBJĘTY ZAKAZEM WYKONYWANIA NASADZEŃ LUB UTRZYMYWANIA DRZEW, KRZEWÓW LUB INNEJ ROŚLINNOŚCI PRZEKRACZAJĄCYCH WYSOKOŚĆ 3M, WYNIKAJĄCY Z ART. 22 UST. 2 PKT 3 USTAWY
- OBSZAR, W STOSUNKU DO KTÓREGO DECYZJA O USTALENIU LOKALIZACJI INWESTYCJI TOWARZYSZĄCEJ W ZAKRESIE SIECI PRZESYŁOWEJ MA WYWOŁAĆ SKUTEK, O KTÓRYM MOWA W ART. 22 UST. 1 I 6, OGRANICZENIE SPOSOBU KORZYSTANIA Z NIERUCHOMOŚCI NASTĘPUJE BEZ ODSZKODOWANIA (GRUNTY STANOWIĄCE PAS SROGOWY DROGI PUBLICZNEJ - OGRANICZENIE SPOSOBU KORZYSTANIA Z NIERUCHOMOŚCI NA CZAS NIEOKREŚLONY)
- OBSZAR, W STOSUNKU DO KTÓREGO DECYZJA O USTALENIU LOKALIZACJI INWESTYCJI TOWARZYSZĄCEJ W ZAKRESIE SIECI PRZESYŁOWEJ MA WYWOŁAĆ SKUTEK, O KTÓRYM MOWA W ART. 22 UST 1 I UST. 5 USTAWY (OGRANICZENIE SPOSOBU KORZYSTANIA Z NIERUCHOMOŚCI NA CZAS OKREŚLONY (SZRAF ZORIENTOWANY W KIERUNKU PÓŁNOCNYM)
- OBSZAR, W STOSUNKU DO KTÓREGO DECYZJA O USTALENIU LOKALIZACJI INWESTYCJI TOWARZYSZĄCEJ W ZAKRESIE SIECI PRZESYŁOWEJ MA WYWOŁAĆ SKLUTEK, O KTÓRYM MOWA W ART. 22 UST. 1, 5 I 6, OGRANICZENIE SPOSOBU KORZYSTANIA Z NIERUCHOMOŚCI NASTĘPUJE BEZ ODSZKODOWANIA (GRUNTY STANOWIĄCE PAS DROGI PUBLICZNEJ, OBSZAR KOLEJOWY LUB POKRYTE WODAMI - OGRANICZENIE SPOSOBU KORZYSTANIA Z NIERUCHOMOŚCI NA CZAS OKREŚLONY)
- GRANICE TERENU OBJĘTEGO WNIOSKIEM O WYDANIE DECYZJI O USTALENIU LOKALIZACJI INWESTYCJI TOWARZYSZĄCEJ
- NUMER DZIAŁKI OBJĘTEJ WNIOSKIEM

NAZWA INWESTYCJI:
"PRZEBUDOWA NAPOWIETRZNEJ LINII WN 110 kV relacji El. Pątnów - Witkowo na odc. El. Pątnów - Słup nr 61 - GPZ Kleczew"

TYTUŁ RYSUNKU:
OKREŚLENIE GRANIC TERENU OBJĘTEGO WNIOSKIEM O WYDANIE DECYZJI O USTALENIU LOKALIZACJI INWESTYCJI TOWARZYSZĄCEJ

SPORZĄDZONO NA PODKŁADZIE MAPY ZASADNICZEJ POZYSKANEJ Z PAŃSTWOWEGO ZASOBU GEODEZYJNEGO I KARTOGRAFICZNEGO, ZGODNIE Z LICENCJĄ:

1. GM.6642.1.2025_3062_CL2 - WYDANĄ PRZEZ PREZYDENTA MIASTA KONINA
2. K.40602.1.1570.2025_3010_CL2 - WYDANĄ PRZEZ STAROSTĘ KONIŃSKIEGO

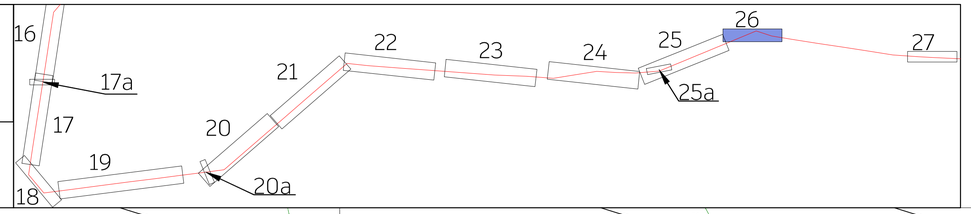

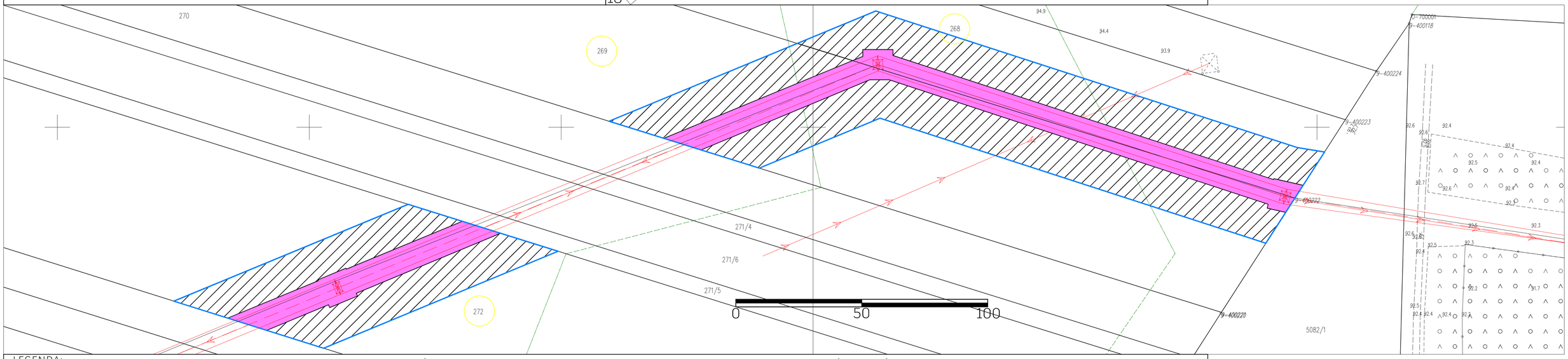

LEGENDA:

- OŚ NAPOWIETRZNEJ LINII WN 110 kV
- SKRAJNE PRZEWODY LINII WN 110 kV
- ISTNIEJĄCY SŁUP WN 110 kV
- PROJEKTOWANY SŁUP WN 110 kV
- DEMONTOWANY SŁUP WN 110 kV
- PROJEKTOWANA KABLOWA LINIA SN 15 kV
- PROJEKTOWANY SŁUP SN 15 kV
- PROJEKTOWANA KABLOWA LINIA nn 0,4 kV
- PROJEKTOWANY SŁUP nn 0,4 kV
- DEMONTOWANA NAPOWIETRZNA LINIA SN/nn
- DEMONTOWANY SŁUP SN/nn
- OBSZAR, W STOSUNKU DO KTÓREGO DECYZJA O USTALENIU LOKALIZACJI INWESTYCJI TOWARSZYSZĄCEJ W ZAKRESIE SIECI PRZESYŁOWEJ MA WYWOŁAĆ SKUTEK, O KÓRYM MOWA W ART. 22 UST. 1 USTAWY (OGRANICZENIE SPOSOBU KORZYSTANIA Z NIERUCHOMOŚCI NA CZAS NIEOKREŚLONY, RÓWNOCZEŚNIE OBJĘTY ZAKAZEM WYKONYWANIA NASADZEŃ LUB UTRZYMYWANIA DRZEW, KRZEWÓW LUB INNEJ ROŚLINNOŚCI PRZEKRACZAJĄCYCH WYSOKOŚĆ 3 M, WYNIKAJĄCY Z ART, 22 UST. 2 PKT 3 USTAWY
- OBSZAR, W STOSUNKU DO KTÓREGO DECYZJA O USTALENIU LOKALIZACJI INWESTYCJI TOWARSZYSZĄCEJ W ZAKRESIE SIECI PRZESYŁOWEJ MA WYWOŁAĆ SKUTEK, O KÓRYM MOWA W ART. 22 UST. 1 USTAWY (OGRANICZENIE SPOSOBU KORZYSTANIA Z NIERUCHOMOŚCI NA CZAS NIEOKREŚLONY
- OBSZAR, W STOSUNKU DO KTÓREGO DECYZJA O USTALENIU LOKALIZACJI INWESTYCJI TOWARSZYSZĄCEJ W ZAKRESIE SIECI PRZESYŁOWEJ MA WYWOŁAĆ SKUTEK, O KÓRYM MOWA W ART. 22 UST. 1, 2 I 6 USTAWY, OGRANICZENIE SPOSOBU KORZYSTANIA Z NIERUCHOMOŚCI NASTĘPUJE BEZ ODSZKODOWANIA (GRUNTY STANOWIĄCE PAS DROGOWY DROGI PUBLICZNEJ, OBSZAR KOLEJOWY LUB POKRYTE WODAMI - OGRANICZENIE SPOSOBU KORZYSTANIA Z NIERUCHOMOŚCI NA CZAS NIEOKREŚLONY), RÓWNOCZEŚNIE OBJĘTY ZAKAZEM WYKONYWANIA NASADZEŃ LUB UTRZYMYWANIA DRZEW, KRZEWÓW LUB INNEJ ROŚLINNOŚCI PRZEKRACZAJĄCYCH WYSOKOŚĆ 3M, WYNIKAJĄCY Z ART. 22 UST. 2 PKT 3 USTAWY
- OBSZAR, W STOSUNKU DO KTÓREGO DECYZJA O USTALENIU LOKALIZACJI INWESTYCJI TOWARZYSZĄCEJ W ZAKRESIE SIECI PRZESYŁOWEJ MA WYWOŁAĆ SKUTEK, O KTÓRYM MOWA W ART. 22 UST. 1 I 6, OGRANICZENIE SPOSOBU KORZYSTANIA Z NIERUCHOMOŚCI NASTĘPUJE BEZ ODSZKODOWANIA (GRUNTY STANOWIĄCE PAS SROGOWY DROGI PUBLICZNEJ - OGRANICZENIE SPOSOBU KORZYSTANIA Z NIERUCHOMOŚCI NA CZAS NIEOKREŚLONY)
- OBSZAR, W STOSUNKU DO KTÓREGO DECYZJA O USTALENIU LOKALIZACJI INWESTYCJI TOWARZYSZĄCEJ W ZAKRESIE SIECI PRZESYŁOWEJ MA WYWOŁAĆ SKUTEK, O KTÓRYM MOWA W ART. 22 UST 1 I UST. 5 USTAWY (OGRANICZENIE SPOSOBU KORZYSTANIA Z NIERUCHOMOŚCI NA CZAS OKREŚLONY (SZRAF ZORIENTOWANY W KIERUNKU PÓŁNOCNYM)
- OBSZAR, W STOSUNKU DO KTÓREGO DECYZJA O USTALENIU LOKALIZACJI INWESTYCJI TOWARZYSZĄCEJ W ZAKRESIE SIECI PRZESYŁOWEJ MA WYWOŁAĆ SKLUTEK, O KTÓRYM MOWA W ART. 22 UST. 1, 5 I 6, OGRANICZENIE SPOSOBU KORZYSTANIA Z NIERUCHOMOŚCI NASTĘPUJE BEZ ODSZKODOWANIA (GRUNTY STANOWIĄCE PAS DROGI PUBLICZNEJ, OBSZAR KOLEJOWY LUB POKRYTE WODAMI - OGRANICZENIE SPOSOBU KORZYSTANIA Z NIERUCHOMOŚCI NA CZAS OKREŚLONY)
- GRANICE TERENU OBJĘTEGO WNIOSKIEM O WYDANIE DECYZJI O USTALENIU LOKALIZACJI INWESTYCJI TOWARZYSZĄCEJ
- NUMER DZIAŁKI OBJĘTEJ WNIOSKIEM

NAZWA INWESTYCJI:
"PRZEBUDOWA NAPOWIETRZNEJ LINII WN 110 kV relacji El. Pątnów - Witkowo na odc. El. Pątnów - Słup nr 61 - GPZ Kleczew"

TYTUŁ RYSUNKU:
OKREŚLENIE GRANIC TERENU OBJĘTEGO WNIOSKIEM O WYDANIE DECYZJI O USTALENIU LOKALIZACJI INWESTYCJI TOWARZYSZĄCEJ

SPORZĄDZONO NA PODKŁADZIE MAPY ZASADNICZEJ POZYSKANEJ Z PAŃSTWOWEGO ZASOBU GEODEZYJNEGO I KARTOGRAFICZNEGO, ZGODNIE Z LICENCJĄ:

1. GM.6642.1.2025_3062_CL2 - WYDANĄ PRZEZ PREZYDENTA MIASTA KONINA
2. K.40602.1.1570.2025_3010_CL2 - WYDANĄ PRZEZ STAROSTĘ KONIŃSKIEGO

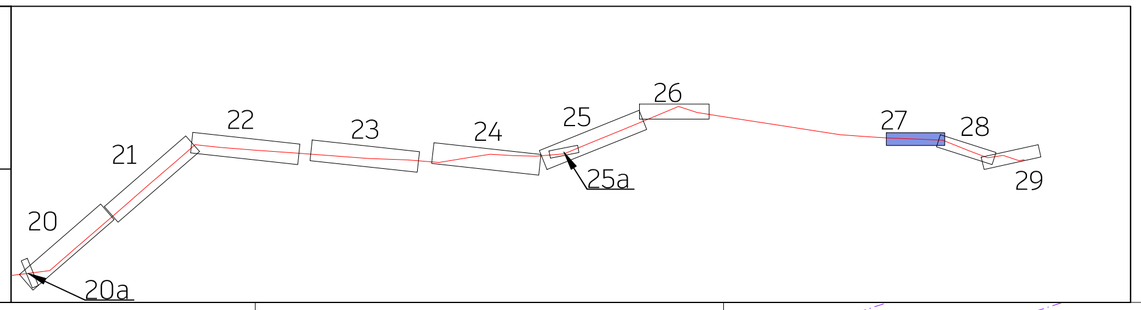

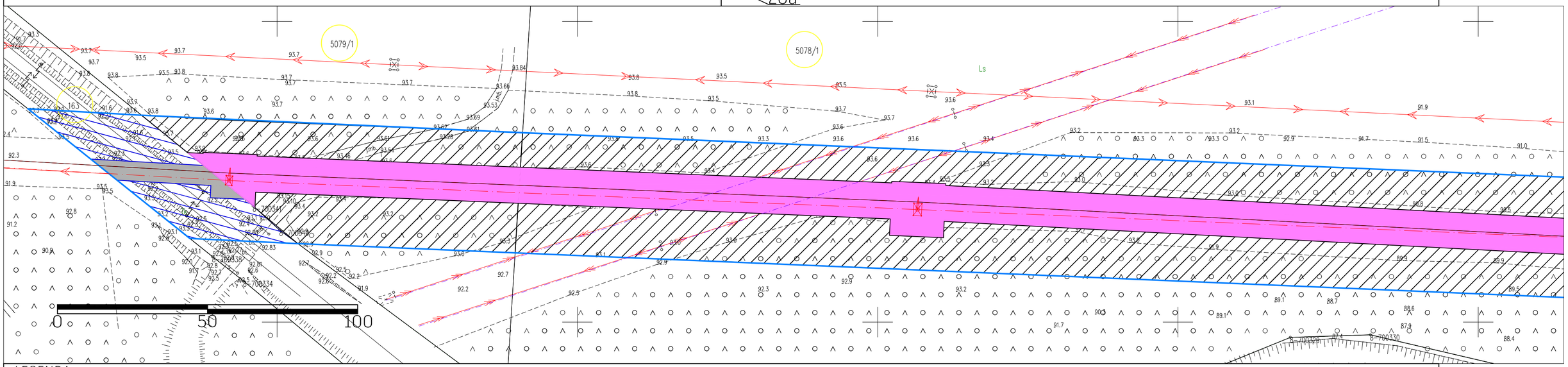

LEGENDA:

- OŚ NAPOWIETRZNEJ LINII WN 110 kV
- SKRAJNE PRZEWODY LINII WN 110 kV
- ISTNIEJĄCY SŁUP WN 110 kV
- PROJEKTOWANY SŁUP WN 110 kV
- DEMONTOWANY SŁUP WN 110 kV
- PROJEKTOWANA KABLOWA LINIA SN 15 kV
- PROJEKTOWANY SŁUP SN 15 kV
- PROJEKTOWANA KABLOWA LINIA nn 0,4 kV
- PROJEKTOWANY SŁUP nn 0,4 kV
- DEMONTOWANA NAPOWIETRZNA LINIA SN/nn
- DEMONTOWANY SŁUP SN/nn

- OBSZAR, W STOSUNKU DO KTÓREGO DECYZJA O USTALENIU LOKALIZACJI INWESTYCJI TOWARSZYSZĄCEJ W ZAKRESIE SIECI PRZESYŁOWEJ MA WYWOŁAĆ SKUTEK, O KÓRYM MOWA W ART. 22 UST. 1 USTAWY (OGRANICZENIE SPOSOBU KORZYSTANIA Z NIERUCHOMOŚCI NA CZAS NIEOKREŚLONY, RÓWNOCZEŚNIE OBJĘTY ZAKAZEM WYKONYWANIA NASADZEŃ LUB UTRZYMYWANIA DRZEW, KRZEWÓW LUB INNEJ ROŚLINNOŚCI PRZEKRACZAJĄCYCH WYSOKOŚĆ 3 M, WYNIKAJĄCY Z ART, 22 UST. 2 PKT 3 USTAWY
- OBSZAR, W STOSUNKU DO KTÓREGO DECYZJA O USTALENIU LOKALIZACJI INWESTYCJI TOWARSZYSZĄCEJ W ZAKRESIE SIECI PRZESYŁOWEJ MA WYWOŁAĆ SKUTEK, O KÓRYM MOWA W ART. 22 UST. 1 USTAWY (OGRANICZENIE SPOSOBU KORZYSTANIA Z NIERUCHOMOŚCI NA CZAS NIEOKREŚLONY
- OBSZAR, W STOSUNKU DO KTÓREGO DECYZJA O USTALENIU LOKALIZACJI INWESTYCJI TOWARSZYSZĄCEJ W ZAKRESIE SIECI PRZESYŁOWEJ MA WYWOŁAĆ SKUTEK, O KÓRYM MOWA W ART. 22 UST. 1, 2 I 6 USTAWY, OGRANICZENIE SPOSOBU KORZYSTANIA Z NIERUCHOMOŚCI NASTĘPUJE BEZ ODSZKODOWANIA (GRUNTY STANOWIĄCE PAS DROGOWY DROGI PUBLICZNEJ, OBSZAR KOLEJOWY LUB POKRYTE WODAMI - OGRANICZENIE SPOSOBU KORZYSTANIA Z NIERUCHOMOŚCI NA CZAS NIEOKREŚLONY), RÓWNOCZEŚNIE OBJĘTY ZAKAZEM WYKONYWANIA NASADZEŃ LUB UTRZYMYWANIA DRZEW, KRZEWÓW LUB INNEJ ROŚLINNOŚCI PRZEKRACZAJĄCYCH WYSOKOŚĆ 3M, WYNIKAJĄCY Z ART. 22 UST. 2 PKT 3 USTAWY
- OBSZAR, W STOSUNKU DO KTÓREGO DECYZJA O USTALENIU LOKALIZACJI INWESTYCJI TOWARZYSZĄCEJ W ZAKRESIE SIECI PRZESYŁOWEJ MA WYWOŁAĆ SKUTEK, O KTÓRYM MOWA W ART. 22 UST. 1 I 6, OGRANICZENIE SPOSOBU KORZYSTANIA Z NIERUCHOMOŚCI NASTĘPUJE BEZ ODSZKODOWANIA (GRUNTY STANOWIĄCE PAS SROGOWY DROGI PUBLICZNEJ - OGRANICZENIE SPOSOBU KORZYSTANIA Z NIERUCHOMOŚCI NA CZAS NIEOKREŚLONY)
- OBSZAR, W STOSUNKU DO KTÓREGO DECYZJA O USTALENIU LOKALIZACJI INWESTYCJI TOWARZYSZĄCEJ W ZAKRESIE SIECI PRZESYŁOWEJ MA WYWOŁAĆ SKUTEK, O KTÓRYM MOWA W ART. 22 UST 1 I UST. 5 USTAWY (OGRANICZENIE SPOSOBU KORZYSTANIA Z NIERUCHOMOŚCI NA CZAS OKREŚLONY (SZRAF ZORIENTOWANY W KIERUNKU PÓŁNOCNYM)
- OBSZAR, W STOSUNKU DO KTÓREGO DECYZJA O USTALENIU LOKALIZACJI INWESTYCJI TOWARZYSZĄCEJ W ZAKRESIE SIECI PRZESYŁOWEJ MA WYWOŁAĆ SKLUTEK, O KTÓRYM MOWA W ART. 22 UST. 1, 5 I 6, OGRANICZENIE SPOSOBU KORZYSTANIA Z NIERUCHOMOŚCI NASTĘPUJE BEZ ODSZKODOWANIA (GRUNTY STANOWIĄCE PAS DROGI PUBLICZNEJ, OBSZAR KOLEJOWY LUB POKRYTE WODAMI - OGRANICZENIE SPOSOBU KORZYSTANIA Z NIERUCHOMOŚCI NA CZAS OKREŚLONY)
- GRANICE TERENU OBJĘTEGO WNIOSKIEM O WYDANIE DECYZJI O USTALENIU LOKALIZACJI INWESTYCJI TOWARZYSZĄCEJ
- NUMER DZIAŁKI OBJĘTEJ WNIOSKIEM

NAZWA INWESTYCJI:
"PRZEBUDOWA NAPOWIETRZNEJ LINII WN 110 kV relacji El. Pątnów - Witkowo na odc. El. Pątnów - Słup nr 61 - GPZ Kleczew"

TYTUŁ RYSUNKU:
OKREŚLENIE GRANIC TERENU OBJĘTEGO WNIOSKIEM O WYDANIE DECYZJI O USTALENIU LOKALIZACJI INWESTYCJI TOWARZYSZĄCEJ

SPORZĄDZONO NA PODKŁADZIE MAPY ZASADNICZEJ POZYSKANEJ Z PAŃSTWOWEGO ZASOBU GEODEZYJNEGO I KARTOGRAFICZNEGO, ZGODNIE Z LICENCJĄ:

1. GM.6642.1.2025_3062_CL2 - WYDANĄ PRZEZ PREZYDENTA MIASTA KONINA
2. K.40602.1.1570.2025_3010_CL2 - WYDANĄ PRZEZ STAROSTĘ KONIŃSKIEGO

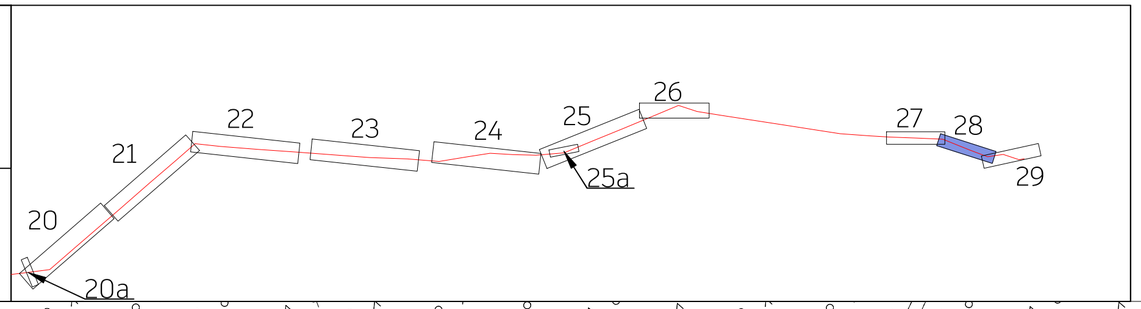

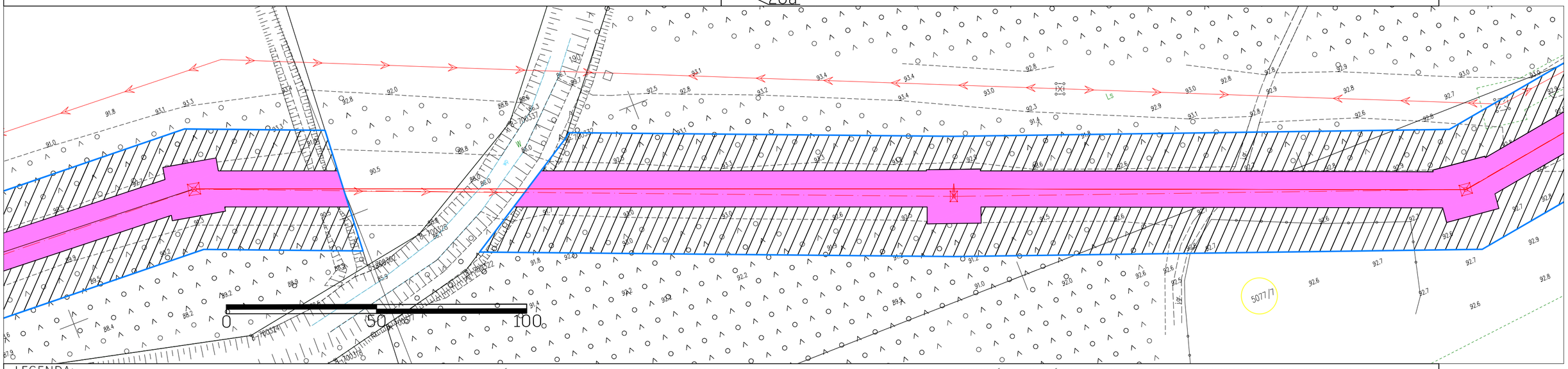

LEGENDA:

- OŚ NAPOWIETRZNEJ LINII WN 110 kV
- SKRAJNE PRZEWODY LINII WN 110 kV
- ISTNIEJĄCY SŁUP WN 110 kV
- PROJEKTOWANY SŁUP WN 110 kV
- DEMONTOWANY SŁUP WN 110 kV
- PROJEKTOWANA KABLOWA LINIA SN 15 kV
- PROJEKTOWANY SŁUP SN 15 kV
- PROJEKTOWANA KABLOWA LINIA nn 0,4 kV
- PROJEKTOWANY SŁUP nn 0,4 kV
- DEMONTOWANA NAPOWIETRZNA LINIA SN/nn
- DEMONTOWANY SŁUP SN/nn
- OBSZAR, W STOSUNKU DO KTÓREGO DECYZJA O USTALENIU LOKALIZACJI INWESTYCJI TOWARSZYSZĄCEJ W ZAKRESIE SIECI PRZESYŁOWEJ MA WYWOŁAĆ SKUTEK, O KÓRYM MOWA W ART. 22 UST. 1 USTAWY (OGRANICZENIE SPOSOBU KORZYSTANIA Z NIERUCHOMOŚCI NA CZAS NIEOKREŚLONY, RÓWNOCZEŚNIE OBJĘTY ZAKAZEM WYKONYWANIA NASADZEŃ LUB UTRZYMYWANIA DRZEW, KRZEWÓW LUB INNEJ ROŚLINNOŚCI PRZEKRACZAJĄCYCH WYSOKOŚĆ 3 M, WYNIKAJĄCY Z ART, 22 UST. 2 PKT 3 USTAWY
- OBSZAR, W STOSUNKU DO KTÓREGO DECYZJA O USTALENIU LOKALIZACJI INWESTYCJI TOWARSZYSZĄCEJ W ZAKRESIE SIECI PRZESYŁOWEJ MA WYWOŁAĆ SKUTEK, O KÓRYM MOWA W ART. 22 UST. 1 USTAWY (OGRANICZENIE SPOSOBU KORZYSTANIA Z NIERUCHOMOŚCI NA CZAS NIEOKREŚLONY
- OBSZAR, W STOSUNKU DO KTÓREGO DECYZJA O USTALENIU LOKALIZACJI INWESTYCJI TOWARSZYSZĄCEJ W ZAKRESIE SIECI PRZESYŁOWEJ MA WYWOŁAĆ SKUTEK, O KÓRYM MOWA W ART. 22 UST. 1, 2 I 6 USTAWY, OGRANICZENIE SPOSOBU KORZYSTANIA Z NIERUCHOMOŚCI NASTĘPUJE BEZ ODSZKODOWANIA (GRUNTY STANOWIĄCE PAS DROGOWY DROGI PUBLICZNEJ, OBSZAR KOLEJOWY LUB POKRYTE WODAMI - OGRANICZENIE SPOSOBU KORZYSTANIA Z NIERUCHOMOŚCI NA CZAS NIEOKREŚLONY), RÓWNOCZEŚNIE OBJĘTY ZAKAZEM WYKONYWANIA NASADZEŃ LUB UTRZYMYWANIA DRZEW, KRZEWÓW LUB INNEJ ROŚLINNOŚCI PRZEKRACZAJĄCYCH WYSOKOŚĆ 3M, WYNIKAJĄCY Z ART. 22 UST. 2 PKT 3 USTAWY
- OBSZAR, W STOSUNKU DO KTÓREGO DECYZJA O USTALENIU LOKALIZACJI INWESTYCJI TOWARZYSZĄCEJ W ZAKRESIE SIECI PRZESYŁOWEJ MA WYWOŁAĆ SKUTEK, O KTÓRYM MOWA W ART. 22 UST. 1 I 6, OGRANICZENIE SPOSOBU KORZYSTANIA Z NIERUCHOMOŚCI NASTĘPUJE BEZ ODSZKODOWANIA (GRUNTY STANOWIĄCE PAS SROGOWY DROGI PUBLICZNEJ - OGRANICZENIE SPOSOBU KORZYSTANIA Z NIERUCHOMOŚCI NA CZAS NIEOKREŚLONY)
- OBSZAR, W STOSUNKU DO KTÓREGO DECYZJA O USTALENIU LOKALIZACJI INWESTYCJI TOWARZYSZĄCEJ W ZAKRESIE SIECI PRZESYŁOWEJ MA WYWOŁAĆ SKUTEK, O KTÓRYM MOWA W ART. 22 UST 1 I UST. 5 USTAWY (OGRANICZENIE SPOSOBU KORZYSTANIA Z NIERUCHOMOŚCI NA CZAS OKREŚLONY (SZRAF ZORIENTOWANY W KIERUNKU PÓŁNOCNYM)
- OBSZAR, W STOSUNKU DO KTÓREGO DECYZJA O USTALENIU LOKALIZACJI INWESTYCJI TOWARZYSZĄCEJ W ZAKRESIE SIECI PRZESYŁOWEJ MA WYWOŁAĆ SKLUTEK, O KTÓRYM MOWA W ART. 22 UST. 1, 5 I 6, OGRANICZENIE SPOSOBU KORZYSTANIA Z NIERUCHOMOŚCI NASTĘPUJE BEZ ODSZKODOWANIA (GRUNTY STANOWIĄCE PAS DROGI PUBLICZNEJ, OBSZAR KOLEJOWY LUB POKRYTE WODAMI - OGRANICZENIE SPOSOBU KORZYSTANIA Z NIERUCHOMOŚCI NA CZAS OKREŚLONY)
- GRANICE TERENU OBJĘTEGO WNIOSKIEM O WYDANIE DECYZJI O USTALENIU LOKALIZACJI INWESTYCJI TOWARZYSZĄCEJ
- NUMER DZIAŁKI OBJĘTEJ WNIOSKIEM

NAZWA INWESTYCJI:
"PRZEBUDOWA NAPOWIETRZNEJ LINII WN 110 kV relacji El. Pątnów - Witkowo na odc. El. Pątnów - Słup nr 61 - GPZ Kleczew"

TYTUŁ RYSUNKU:
OKREŚLENIE GRANIC TERENU OBJĘTEGO WNIOSKIEM O WYDANIE DECYZJI O USTALENIU LOKALIZACJI INWESTYCJI TOWARZYSZĄCEJ

SPORZĄDZONO NA PODKŁADZIE MAPY ZASADNICZEJ POZYSKANEJ Z PAŃSTWOWEGO ZASOBU GEODEZYJNEGO I KARTOGRAFICZNEGO, ZGODNIE Z LICENCJĄ:

1. GM.6642.1.2025_3062_CL2 - WYDANĄ PRZEZ PREZYDENTA MIASTA KONINA
2. K.40602.1.1570.2025_3010_CL2 - WYDANĄ PRZEZ STAROSTĘ KONIŃSKIEGO

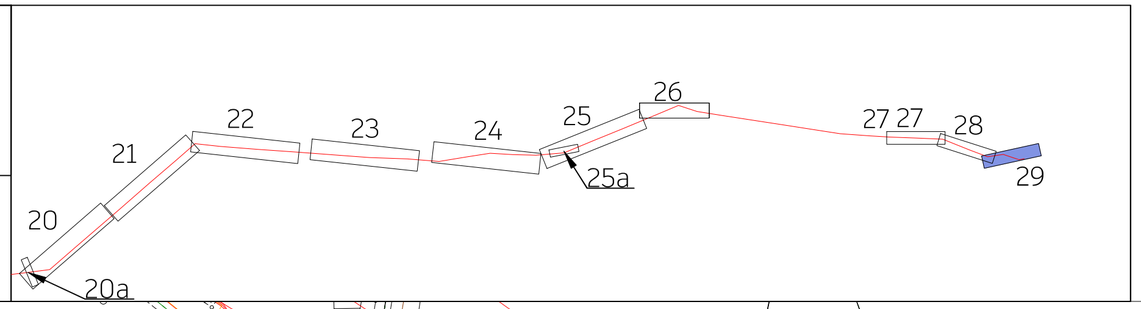

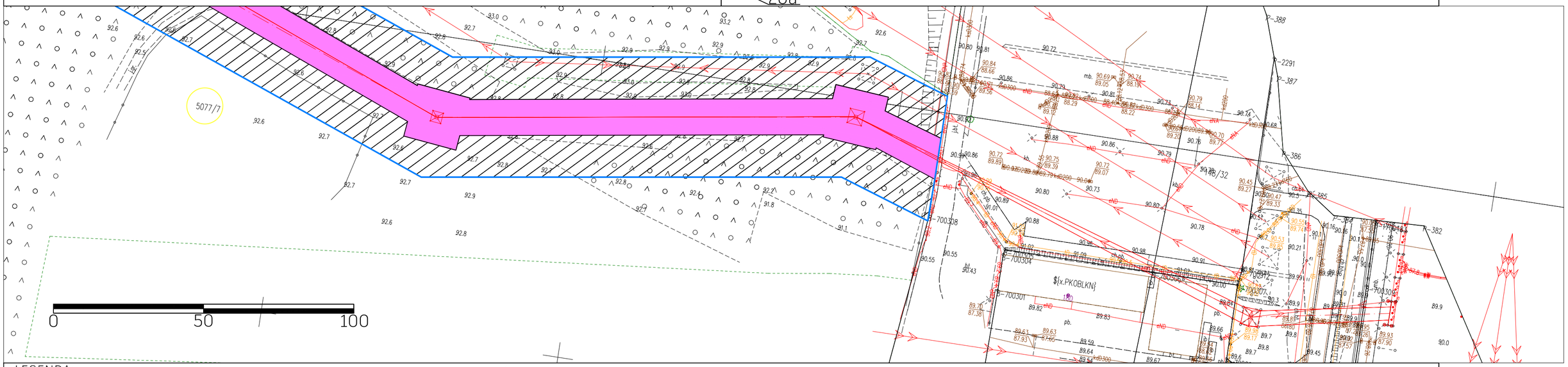

LEGENDA:

- OŚ NAPOWIETRZNEJ LINII WN 110 kV
- SKRAJNE PRZEWODY LINII WN 110 kV
- ISTNIEJĄCY SŁUP WN 110 kV
- PROJEKTOWANY SŁUP WN 110 kV
- DEMONTOWANY SŁUP WN 110 kV
- PROJEKTOWANA KABLOWA LINIA SN 15 kV
- PROJEKTOWANY SŁUP SN 15 kV
- PROJEKTOWANA KABLOWA LINIA nn 0,4 kV
- PROJEKTOWANY SŁUP nn 0,4 kV
- DEMONTOWANA NAPOWIETRZNA LINIA SN/nn
- DEMONTOWANY SŁUP SN/nn
- OBSZAR, W STOSUNKU DO KTÓREGO DECYZJA O USTALENIU LOKALIZACJI INWESTYCJI TOWARSZYSZĄCEJ W ZAKRESIE SIECI PRZESYŁOWEJ MA WYWOŁAĆ SKUTEK, O KÓRYM MOWA W ART. 22 UST. 1 USTAWY (OGRANICZENIE SPOSOBU KORZYSTANIA Z NIERUCHOMOŚCI NA CZAS NIEOKREŚLONY, RÓWNOCZEŚNIE OBJĘTY ZAKAZEM WYKONYWANIA NASADZEŃ LUB UTRZYMYWANIA DRZEW, KRZEWÓW LUB INNEJ ROŚLINNOŚCI PRZEKRACZAJĄCYCH WYSOKOŚĆ 3 M, WYNIKAJĄCY Z ART, 22 UST. 2 PKT 3 USTAWY
- OBSZAR, W STOSUNKU DO KTÓREGO DECYZJA O USTALENIU LOKALIZACJI INWESTYCJI TOWARSZYSZĄCEJ W ZAKRESIE SIECI PRZESYŁOWEJ MA WYWOŁAĆ SKUTEK, O KÓRYM MOWA W ART. 22 UST. 1 USTAWY (OGRANICZENIE SPOSOBU KORZYSTANIA Z NIERUCHOMOŚCI NA CZAS NIEOKREŚLONY
- OBSZAR, W STOSUNKU DO KTÓREGO DECYZJA O USTALENIU LOKALIZACJI INWESTYCJI TOWARSZYSZĄCEJ W ZAKRESIE SIECI PRZESYŁOWEJ MA WYWOŁAĆ SKUTEK, O KÓRYM MOWA W ART. 22 UST. 1, 2 I 6 USTAWY, OGRANICZENIE SPOSOBU KORZYSTANIA Z NIERUCHOMOŚCI NASTĘPUJE BEZ ODSZKODOWANIA (GRUNTY STANOWIĄCE PAS DROGOWY DROGI PUBLICZNEJ, OBSZAR KOLEJOWY LUB POKRYTE WODAMI - OGRANICZENIE SPOSOBU KORZYSTANIA Z NIERUCHOMOŚCI NA CZAS NIEOKREŚLONY), RÓWNOCZEŚNIE OBJĘTY ZAKAZEM WYKONYWANIA NASADZEŃ LUB UTRZYMYWANIA DRZEW, KRZEWÓW LUB INNEJ ROŚLINNOŚCI PRZEKRACZAJĄCYCH WYSOKOŚĆ 3M, WYNIKAJĄCY Z ART. 22 UST. 2 PKT 3 USTAWY
- OBSZAR, W STOSUNKU DO KTÓREGO DECYZJA O USTALENIU LOKALIZACJI INWESTYCJI TOWARZYSZĄCEJ W ZAKRESIE SIECI PRZESYŁOWEJ MA WYWOŁAĆ SKUTEK, O KTÓRYM MOWA W ART. 22 UST. 1 I 6, OGRANICZENIE SPOSOBU KORZYSTANIA Z NIERUCHOMOŚCI NASTĘPUJE BEZ ODSZKODOWANIA (GRUNTY STANOWIĄCE PAS SROGOWY DROGI PUBLICZNEJ - OGRANICZENIE SPOSOBU KORZYSTANIA Z NIERUCHOMOŚCI NA CZAS NIEOKREŚLONY)
- OBSZAR, W STOSUNKU DO KTÓREGO DECYZJA O USTALENIU LOKALIZACJI INWESTYCJI TOWARZYSZĄCEJ W ZAKRESIE SIECI PRZESYŁOWEJ MA WYWOŁAĆ SKUTEK, O KTÓRYM MOWA W ART. 22 UST 1 I UST. 5 USTAWY (OGRANICZENIE SPOSOBU KORZYSTANIA Z NIERUCHOMOŚCI NA CZAS OKREŚLONY (SZRAF ZORIENTOWANY W KIERUNKU PÓŁNOCNYM)
- OBSZAR, W STOSUNKU DO KTÓREGO DECYZJA O USTALENIU LOKALIZACJI INWESTYCJI TOWARZYSZĄCEJ W ZAKRESIE SIECI PRZESYŁOWEJ MA WYWOŁAĆ SKLUTEK, O KTÓRYM MOWA W ART. 22 UST. 1, 5 I 6, OGRANICZENIE SPOSOBU KORZYSTANIA Z NIERUCHOMOŚCI NASTĘPUJE BEZ ODSZKODOWANIA (GRUNTY STANOWIĄCE PAS DROGI PUBLICZNEJ, OBSZAR KOLEJOWY LUB POKRYTE WODAMI - OGRANICZENIE SPOSOBU KORZYSTANIA Z NIERUCHOMOŚCI NA CZAS OKREŚLONY)
- GRANICE TERENU OBJĘTEGO WNIOSKIEM O WYDANIE DECYZJI O USTALENIU LOKALIZACJI INWESTYCJI TOWARZYSZĄCEJ
- NUMER DZIAŁKI OBJĘTEJ WNIOSKIEM