



WOJEWODA WIELKOPOLSKI

Poznań, 13 grudnia 2023 r.

IR-III.747.36.2023.12

DECYZJA Nr 7/2023
o ustaleniu lokalizacji strategicznej inwestycji w zakresie sieci przesyłowej

Na podstawie art. 5 ust. 1 ustawy z dnia 24 lipca 2015 r. o przygotowaniu i realizacji strategicznych inwestycji w zakresie sieci przesyłowych (Dz.U. z 2023 r. poz. 1680 ze zm.) - zwanej dalej: ustawą, i art. 104 ustawy z dnia 14 czerwca 1960 r. - Kodeks postępowania administracyjnego (Dz.U. z 2023 r. poz. 775 ze zm.) - zwanej dalej: Kpa, po rozpatrzeniu wniosku z 6 listopada 2023 r. (data wpływu: 13 listopada 2023 r.) złożonego przez Panią Karolinę Stanik i Pana Łukasza Matysa, reprezentujących spółkę ENEA Operator Sp. z o.o. z siedzibą w Poznaniu, w sprawie wydania decyzji o ustaleniu lokalizacji strategicznej inwestycji w zakresie sieci przesyłowej dla inwestycji pn. „Budowa Linii 110 kV Nagradowice – Garaszewo, Garaszewo - Starołęka, Garaszewo – Żegrze, Garaszewo – Bema”,

ustalam lokalizację strategicznej inwestycji w zakresie sieci przesyłowej

na rzecz

ENEA Operator Sp. z o.o.

ul. Strzeszyńska 58

60-479 Poznań

polegającej na budowie Linii 110 kV Nagradowice – Garaszewo, Garaszewo - Starołęka, Garaszewo – Żegrze, Garaszewo – Bema, zlokalizowanej na następujących nieruchomościach oznaczonych w ewidencji gruntów:

Powiat poznański

Gmina Kórnik

Jednostka ewidencyjna: 302109_5, Kórnik – obszar wiejski

Obręb: **0023 Żerniki**, dz. nr ewid.: 8/9, 66, 18/8, 19/5, 20/4, 20/13, 20/14, 20/15, 20/18.

I. Określenie granic terenu objętego strategiczną inwestycją
w zakresie sieci przesyłowej

Ustalam granice terenu objętego strategiczną inwestycją w zakresie sieci przesyłowej (linia przerywana koloru szarego) na załączniku nr 1 do decyzji (9 Arkuszy) - kopiach aktualnych map zasadniczych w skali 1:500, 1:600 i 1:1000 pochodzących z materiałów państwowego zasobu geodezyjnego i kartograficznego Starosty Poznańskiego, w tym:

- granice obszaru, w stosunku do którego decyzja o ustaleniu lokalizacji strategicznej inwestycji w zakresie sieci przesyłowej ma wywołać skutek, o którym mowa w art. 22 ust. 1 ustawy na czas określony - zgodnie z art. 22 ust. 5 ustawy (wypełnienie szrafem koloru grafitowego,

al. Niepodległości 16/18, 61-713 Poznań,

tel. 618 54 1312, fax 618 54 1611

www.poznan.uw.gov.pl, e-mail: ir@poznan.uw.gov.pl

www.obywatel.gov.pl, infolinia tel. 222 500 117

- zgodnie z legendą zawartą w załączniku graficznym),
- granice obszaru, w stosunku do którego decyzja o ustaleniu lokalizacji strategicznej inwestycji w zakresie sieci przesyłowej ma wywołać skutek, o którym mowa w art. 22 ust. 1 ustawy na czas nieokreślony (linia ciągła i wypełnienie szrafem koloru grafitowego zgodnie z legendą zawartą w załączniku graficznym).

II. Warunki techniczne realizacji strategicznej inwestycji w zakresie sieci przesyłowej

Inwestycja obejmuje budowę nowej dwutorowej linii napowietrznej 110 kV od istniejącej SE Nagradowice do nowo wybudowanej rozdzielni sieciowej RS Garaszewo, oraz rozbiórkę istniejącej linii 110 kV na odcinku od GPZ Nagradowice do słupa nr 57.

III. Warunki wynikające z potrzeb ochrony środowiska i ochrony zabytków, w tym dotyczące przeciwdziałania poważnym awariom przemysłowym

1. Warunki wynikające z potrzeb ochrony środowiska:

Inwestycję należy projektować i realizować zgodnie z warunkami określonymi w ostatecznej decyzji nr 1/2022 Wójta Gminy Kleszczewo z 26 stycznia 2022 r. (znak: OR.6220.13.2021) wydanej dla przedsięwzięcia polegającego budowie dwutorowej linii napowietrznej 110 kV relacji Nagradowice - Garaszewo w ramach zadania: Przebudowa linii napowietrznej 110 kV Kromolice – Nagradowice – Kromolice - Swarzędz oraz Kromolice - Gądkki wraz z budową RS Garaszewo w celu zwiększenia bezpieczeństwa energetycznego aglomeracji poznańskiej oraz budowa linii napowietrznej dwutorowej w relacji Nagradowice-RS Garaszewo.

2. Warunki wynikające z potrzeb ochrony zabytków: - nie ustalam.

3. Warunki wynikające z przeciwdziałania poważnym awariom przemysłowym - nie ustalam.

IV. Warunki ochrony przeciwpożarowej dla strategicznej inwestycji w zakresie sieci przesyłowej

Inwestycję zaprojektować i realizować zgodnie z obowiązującymi przepisami w zakresie ochrony przeciwpożarowej.

V. Wymagania dotyczące ochrony interesów osób trzecich

Inwestycję należy projektować i budować stosownie do art. 5 ust. 1 pkt 9 ustawy z dnia 7 lipca 1994 r. - Prawo budowlane (Dz.U. z 2023 r. poz. 682 ze zm.) w sposób zapewniający poszanowanie uzasadnionych interesów osób trzecich, w tym poprzez:

- zapewnienie dostępu do drogi publicznej,
- niepowodowanie ograniczeń w dopływie światła dziennego do pomieszczeń przeznaczonych na pobyt ludzi,
- zapewnienie możliwości korzystania z wody, kanalizacji, energii elektrycznej, ciepłej oraz ze środków łączności,
- ochronę przed uciążliwościami powodowanymi przez hałas, wibracje, zakłócenia elektryczne i pole elektromagnetyczne,

- ochronę przed zanieczyszczeniem powietrza, wody i gleby,
- zachowanie bezpieczeństwa ludzi i mienia.

VI. Zatwierdzenie podziału nieruchomości

- nie dotyczy.

VII. Oznaczenie nieruchomości lub ich części, które stają się z mocy prawa własnością Skarbu Państwa

- nie dotyczy.

VIII. Oznaczenie nieruchomości, w stosunku do których ogranicza się sposób korzystania z nieruchomości.

1. Ograniczam, na rzecz ENEA Operator Sp. z o.o., sposób korzystania z nieruchomości oznaczonych w poniższej Tabeli 1, znajdujących się w liniach rozgraniczających teren strategicznej inwestycji w zakresie sieci przesyłowej, w obszarze określonym w załączniku nr 1 decyzji, przez udzielenie zezwolenia na zakładanie i przeprowadzenie na nieruchomości przewodów i urządzeń służących do przesyłania energii elektrycznej, a także innych podziemnych, naziemnych lub nadziemnych obiektów i urządzeń niezbędnych do korzystania z tych przewodów i urządzeń, w celu zapewnienia prawa do wejścia na teren nieruchomości dla prowadzenia budowy strategicznej inwestycji w zakresie sieci przesyłowej, a także prac związanych z budową, przebudową, utrzymaniem, eksploatacją, konserwacją, remontami oraz usuwaniem awarii ciągów, przewodów i urządzeń.










Obręb	Numer działki	Księga wieczysta	Oznaczenie gruntów stanowiących pas drogowy, obszar kolejowy lub teren wód płynących
Powiat poznański, gmina Kórnik Jednostka ewidencyjna: : 302109_5, Kórnik – obszar wiejski			
0023 Żerniki	8/9		
	66		
	18/8		
	19/5		
	20/4		
	20/13		
	20/14		
	20/15		
	20/18		

Tabela 1

2. Ograniczenia sposobu korzystania z nieruchomości na rzecz ENEA Operator Sp. z o.o. następuje:

- na czas nieokreślony, w obszarze określonym w załączniku nr 1 decyzji (linia ciągła i wypełnienie szrafem koloru grafitowego, zgodnie z legendą zawartą w załączniku graficznym),
- na czas określony tj. do dnia, w którym upłyną trzy miesiące od daty ostateczności decyzji o pozwoleniu na użytkowanie lub zawiadomienia o zakończeniu budowy, w zakresie określonym w załączniku nr 1 do decyzji wypełnienie szrafem koloru grafitowego, zgodnie z legendą zawartą w załączniku graficznym.

3. Jednocześnie wskazuję, że:

- na ENEA Operator Sp. z o.o. ciąży obowiązek przywrócenia nieruchomości do stanu poprzedniego niezwłocznie po wykonaniu robót, dla których ustalono ograniczenie sposobu korzystania z nieruchomości. Jeżeli przywrócenie nieruchomości do stanu poprzedniego nie jest możliwe albo powoduje nadmierne trudności lub koszty, właścicielowi lub użytkownikowi wieczystemu przysługuje od ENEA Operator Sp. z o.o. odszkodowanie,
 - właściciel lub użytkownik wieczysty nieruchomości jest obowiązany udostępnić nieruchomość w celu wykonania robót budowlanych związanych z realizacją inwestycji w zakresie sieci przesyłowej, a także czynności związanych z konserwacją oraz usuwaniem awarii. Obowiązek udostępnienia nieruchomości podlega egzekucji administracyjnej,
 - z dniem wydania decyzji o ustaleniu lokalizacji strategicznej inwestycji w zakresie sieci przesyłowej ENEA uzyskują prawo do dysponowania nieruchomościami oznaczonymi w Tabeli 1 na cele budowlane, w rozumieniu Prawa budowlanego, z tym, że rozpoczęcie robót budowlanych może nastąpić z dniem, w którym decyzja o ustaleniu lokalizacji strategicznej inwestycji w zakresie sieci przesyłowej stała się ostateczna.
4. Ostateczna decyzja o ustaleniu lokalizacji strategicznej inwestycji w zakresie sieci przesyłowej stanowi podstawę do dokonania stosownego wpisu w księdze wieczystej.

IX. Termin wydania nieruchomości lub opróżnienia lokali i innych pomieszczeń

- nie dotyczy

Uzasadnienie

Pani Karolina Stanik i Pan Łukasz Matysa, pełnomocnicy ENEA Operator Sp. z o.o. - zwani dalej: Wnioskodawcą, pismem z 6 listopada 2023 r. (data wpływu: 13 listopada 2023 r.) wystąpili z wnioskiem o wydanie decyzji o ustaleniu lokalizacji strategicznej inwestycji w zakresie sieci przesyłowej dla inwestycji polegającej na „Budowie Linii 110 kV Nagradowice – Garaszewo, Garaszewo - Starołęka, Garaszewo – Żegrze, Garaszewo – Bema”.

Budowa linii elektroenergetycznej 110 kV jest realizowana w ramach inwestycji pn. „Budowa linii 110 kV Nagradowice - Garaszewo, Garaszewo - Starołęka, Garaszewo - Żegrze, Garaszewo – Bema” i stanowi inwestycję, o której mowa w pozycji 8 Wykazu inwestycji towarzyszących, z wyłączeniem inwestycji towarzyszących polegających na przebudowie lub remoncie istniejących linii elektroenergetycznych stanowiących elementy sieci dystrybucyjnej w

zakresie sieci przesyłowych określonym w załączniku do ustawy, jako budowa linii o napięciu równym lub wyższym niż 110 kV.

Zgodnie z art. 4 ust. 1 ustawy wniosek zawierał:

- 1) określenie granic terenu objętego wnioskiem przedstawionych na kopiach aktualnych map zasadniczych w skali 1:500, pochodzących z państwowego zasobu geodezyjnego i kartograficznego;
- 2) określenie zmian w dotychczasowym sposobie zagospodarowaniu i uzbrojeniu terenu;
- 3) analizę powiązania inwestycji z uzbrojeniem terenu;
- 4) charakterystykę inwestycji;
- 5) decyzję o środowiskowych uwarunkowaniach;
- 6) wskazanie nieruchomości, w stosunku do których decyzja o ustaleniu lokalizacji strategicznej inwestycji w zakresie sieci przesyłowej ma wywołać skutek, o którym mowa w art. 22 ust. 1;
- 7) wskazanie okresu, w jakim decyzja o ustaleniu lokalizacji strategicznej inwestycji w zakresie sieci przesyłowej ma wywoływać skutek, o którym mowa w art. 22 ust. 1;
- 8) opinie:
 - a) Ministra Obrony Narodowej w odniesieniu do inwestycji mogących oddziaływać na tereny zamknięte niezbędne dla obronności państwa oraz na ich strefy ochronne - pismo z 5 października 2023 r. (znak: DI.287.208.2023) - opinia pozytywna;
 - b) właściwych organów administracji geologicznej w odniesieniu do terenów zagrożonych osuwaniem się mas ziemnych:
 - Starosty Poznańskiego - nie wydano opinii w terminie, co zgodnie z art. 4 ust. 3 ustawy traktuje się jako brak zastrzeżeń do wniosku (data doręczenia wniosku o wydanie opinii: 22 września 2023 r.);
 - c) Dyrektora Regionalnej Dyrekcji Lasów Państwowych w Poznaniu w odniesieniu do gruntów leśnych stanowiących własność Skarbu Państwa, będących w zarządzie Państwowego Gospodarstwa Leśnego Lasy Państwowe – opinia pozytywna – pismo z 23 października 2023 r. (znak: ZS.2215.41.2023.AK);
 - d) w odniesieniu do zabytków chronionych na podstawie przepisów ustawy o ochronie zabytków i opiece nad zabytkami:
 - Wielkopolskiego Wojewódzkiego Konserwatora Zabytków w Poznaniu – nie wydano opinii w terminie, co zgodnie z art. 4 ust. 3 ustawy traktuje się jako brak zastrzeżeń do wniosku (data doręczenia wniosku o wydanie opinii: 21 września 2023 r.);
 - e) właściwych miejscowo:
 - Zarządu Województwa Wielkopolskiego - postanowienie nr 258/23 z 5 października 2023 r. (znak: DI-IV.8012.258.2023) - opinia pozytywna, zastrzeżeniem, że warunki lokalizacji przedmiotowej inwestycji w odniesieniu do pasa autostrady A2 winny zostać uzgodnione z Generalną Dyrekcją Dróg Krajowych i Autostrad w Poznaniu, zgodnie z § 10 Rozporządzenia Ministra Gospodarki z dnia 26 kwietnia 2013 r. w sprawie warunków technicznych, jakim powinny odpowiadać sieci gazowe i ich usytuowanie (Dz.U. z 2013 r. poz. 640), warunki lokalizacji przedmiotowej inwestycji w strefie kontrolowanej gazociągu wysokiego ciśnienia DN 100 relacji Śrem – Poznań, z którym się

krzyżuje w rejonie działki 87/3 (obręb Tulce, gmina Kleszczewo), winny zostać uzgodnione z zarządcą tego gazociągu tj. OGP Gaz – System S.A., oraz uwagą, że warunki lokalizacji przedmiotowej inwestycji winny uwzględniać ochronę wód Głównych Zbiorników Wód Podziemnych (GZWP nr 143 Subzbiornik Inowrocław – Gniezno i GZWP nr 144 Dolina Kopalna Wielkopolska), wrażliwych na zanieczyszczenie w granicach których jest ona częściowo usytuowana;

W odniesieniu do powyższego należy podkreślić, że inwestycja znajduje w granicach GZWP nr 143 Subzbiornik Inowrocław – Gniezno i GZWP nr 144 Dolina Kopalna Wielkopolska a inwestycję należy realizować zgodnie z warunkami określonymi w ostatecznej decyzji nr 1/2022 Wójta Gminy Kleszczewo z 26 stycznia 2022 r. (znak: OR.6220.13.2021) w pozostałej części inwestycja znajduje się poza zasięgiem pasa autostrady A2 i strefy kontrolowanej gazociągu wysokiego ciśnienia DN 100 relacji Śrem – Poznań.

- Zarządu Powiatu Poznańskiego – uchwała Zarządu Powiatu Nr 4415/2023 z 4 października 2023 r.
- Burmistrza Miasta i Gminy Kórnik – pismo z 29 września 2023 r. (znak: WB1-PP.6724.2.113.2023) – opinia pozytywna;
- f) Prezesa Urzędu Lotnictwa Cywilnego w odniesieniu do obiektów budowanych w granicach powierzchni ograniczających przeszkody lub powierzchni ograniczających zabudowę lub stanowiących przeszkody lotnicze - nie wydano opinii w terminie, co zgodnie z art. 4 ust. 3 ustawy traktuje się jako brak zastrzeżeń do wniosku (data doręczenia wniosku o wydanie opinii: 22 września 2023 r.);
- g) Dyrektora Okręgowego Urzędu Górniczego w Poznaniu w odniesieniu do terenów górniczych - pismo z 25 września 2023 r. (znak: POZ.5120.209.2023.PE) – z informacją, iż planowana inwestycja nie leży na terenie górniczym;
- h) Regionalnego Zarządu Gospodarki Wodnej w Poznaniu Państwowego Gospodarstwa Wodnego Wody Polskie jako podmiotu wykonującego prawa właścicielskie w stosunku do gruntów stanowiących własność Skarbu Państwa pokrytych wodami – pismo z 3 października 2023 r. (znak: PO.RUM.430.23.2023.KP) z informacją, że ostateczna decyzja co do zastosowań pozostaje w gestii projektanta, który ponosi pełną odpowiedzialność za przyjęcie odpowiednich rozwiązań technicznych oraz za wykonanie prac projektowych zgodnie z obowiązującymi przepisami i normami;
- i) organów właściwych w sprawach ochrony gruntów rolnych i leśnych oraz melioracji wodnych - w odniesieniu do gruntów wykorzystywanych na cele rolne i leśne:
 - Starosty Poznańskiego - nie wydano opinii w terminie, co zgodnie z art. 4 ust. 3 ustawy traktuje się jako brak zastrzeżeń do wniosku (data doręczenia wniosku o wydanie opinii: 21 września 2023 r.);
- j) właściwych zarządców drogi:
 - Burmistrza Miasta i Gminy Kórnik – nie wydano opinii w terminie, co zgodnie z art. 4 ust. 3 ustawy traktuje się jako brak zastrzeżeń do wniosku (data doręczenia wniosku o wydanie opinii: 21 września 2023 r.);

10) wypisy z rejestru gruntów.

W przedmiotowej sprawie stwierdzono brak obowiązku dołączenia dokumentów wynikających z art. 4 ust. 1 pkt 1a, 7-9, 10a, 10c, 13 i 14 oraz art. 4 ust. 2 pkt 1-2, 2a, 2b, 4, 6a, 8, 11 i 16 ustawy.

Dane osobowe właścicieli nieruchomości objętych wnioskiem, w tym adresy i numery ksiąg wieczystych, ustalono na podstawie informacji z rejestru gruntów prowadzonego przez Starostę Poznańskiego (sporządzonych 18 kwietnia 2023 r.), potwierdzonych w dniu 12 grudnia 2023 r.

Stronami niniejszego postępowania są właściciele i użytkownicy wieczystości nieruchomości, a także osoby fizyczne i osoby prawne posiadające ograniczone prawa rzeczowe oraz inne prawa do nieruchomości objętych niniejszą decyzją oraz inne osoby, których interesu prawnego lub obowiązku dotyczy postępowanie.

W związku z powyższym na podstawie art. 7 ust. 1 ustawy zawiadomiono pismem z 17 listopada 2023 r. Wnioskodawców, właścicieli nieruchomości na adresy wskazane w katastrze nieruchomości, właściwych miejscowo starostów, burmistrzów i wójtów gmin o wszczęciu postępowania w sprawie wydania decyzji o ustaleniu lokalizacji strategicznej inwestycji w zakresie sieci przesyłowej. Pozostałe strony postępowania zawiadomiono poprzez obwieszczenie z 17 listopada 2023 r. zamieszczone na tablicach ogłoszeń i w Biuletynie Informacji Publicznej, na stronach podmiotowych Wielkopolskiego Urzędu Wojewódzkiego w Poznaniu, Urzędu Miasta i Gminy Kórnik w terminie od 20 listopada 2023 r. do 4 grudnia 2023 r. Obwieszczenie o wszczęciu postępowania zostało również opublikowane 21 listopada 2023 r. w prasie ogólnopolskiej („Nasz Dziennik”).

Obwieszczenie zawierało m.in.: oznaczenia nieruchomości objętych wnioskiem według katastru nieruchomości oraz numery ksiąg wieczystych, a także informację o miejscu, w którym strony mogą zapoznać się z aktami sprawy i złożyć ewentualne uwagi oraz pouczenie o obowiązkach nabywcy lub zbywcy, o których mowa w ustawie, oraz skutkach niedopełnienia tych obowiązków.

W toku postępowania strony nie skorzystały z prawa zapoznania się z aktami sprawy oraz złożenia uwag.

Wnioskodawca wniósł o ograniczenie sposobu korzystania z nieruchomości na podstawie art. 22 ust. 1 i 5 ustawy. W związku z tym w decyzji wskazano nieruchomości, w stosunku do których ogranicza się sposób korzystania z nieruchomości na czas nieokreślony i określony. Wnioskodawca wskazał podmiot inny niż inwestor, na rzecz którego ma nastąpić ograniczenie sposobu korzystania z nieruchomości.

Wnioskodawca nie wskazał nieruchomości, na których ustanowione mają zostać zakazy lub nakazy, o których mowa w art. 22 ust. 2 ustawy.

Inwestycja nie obejmuje gruntów stanowiących własność Skarbu Państwa pokrytych wodami i gruntów objętych obszarem kolejowym oraz pasów drogowych dróg publicznych.

W związku z powyższym orzeczono jak w sentencji.

Pouczenie

1. Od decyzji służy odwołanie do Ministra Rozwoju i Technologii za pośrednictwem Wojewody Wielkopolskiego, w terminie 7 dni od dnia doręczenia decyzji Wnioskodawcy albo w terminie 14 dni od dnia, w którym zawiadomienie o wydaniu decyzji w drodze obwieszczenia uważa się za dokonane. Zgodnie z art. 10 ust. 1 ustawy w związku z art. 49 § 2 Kpa zawiadomienie stron postępowania uważa się za dokonane po upływie 14 dni od dnia publicznego ogłoszenia poprzez obwieszczenia w urzędzie wojewódzkim i urzędach gmin właściwych ze względu na lokalizację inwestycji w zakresie sieci przesyłowej, w Biuletynie Informacji Publicznej, na stronach podmiotowych urzędów gmin oraz urzędu wojewódzkiego, a także w prasie o zasięgu ogólnopolskim, ze skutkiem doręczenia na dzień obwieszczenia w urzędzie wojewódzkim. Właścicielom i użytkownikom wieczystym nieruchomości objętych decyzją o ustaleniu lokalizacji strategicznej inwestycji w zakresie sieci przesyłowej zawiadomienie o wydaniu decyzji wysyła się na adres określony w katastrze nieruchomości.
2. Odwołanie od decyzji powinno zawierać zarzuty odnoszące się do decyzji, określać istotę i zakres żądania będącego przedmiotem odwołania oraz wskazywać dowody uzasadniające to żądanie.
3. W trakcie biegu terminu do wniesienia odwołania stronom przysługuje prawo do zrzeczenia się odwołania. Z dniem doręczenia Wojewodzie Wielkopolskiemu oświadczenia o zrzeczeniu się prawa do wniesienia odwołania przez ostatnią ze stron, niniejsza decyzja staje się ostateczna i prawomocna. Zrzeczenie się prawa do wniesienia odwołania skutkuje brakiem możliwości odwołania od decyzji oraz jej zaskarżenia do wojewódzkiego sądu administracyjnego.
4. **Zgodnie z art. 25 ust. 1 ustawy decyzja podlega natychmiastowemu wykonaniu.**

z up. Wojewody Wielkopolskiego
Kierownik Oddziału Inwestycji
i Zagospodarowania Przestrzennego

Dokument wydany w postaci elektronicznej i podpisany
kwalifikowanym podpisem elektronicznym.

Pobrano opłatę skarbową za dokonanie czynności urzędowej – decyzja o warunkach zabudowy i zagospodarowania terenu, na podstawie części I ust. 8 załącznika do ustawy z dnia 16 listopada 2006 r. o opłacie skarbowej (Dz.U. 2022 r. poz. 2142 ze zm.) w wysokości 598,00 zł oraz pobrano opłatę skarbową za złożenie dokumentu stwierdzającego udzielenie pełnomocnictw w wysokości 34,00 zł.

Załącznik:

1. Mapy przedstawiające granice terenu objętego decyzją (9 arkuszy).

Otrzymuje:

Wnioskodawca.

Do wiadomości:

- 1) Sąd Rejonowy w Środzie Wielkopolskiej V Wydział Ksiąg Wieczystych (dec. ostateczna).
- 2) Wydział SN - w miejscu (dec. ostateczna).
- 3) Wójt Gminy Kleszczewo – sprawa: OR.6220.13.2021 (ePUAP).
- 4) Marszałek Województwa Wielkopolskiego (ePUAP) - na podstawie art. 11 ust. 1 ustawy.

Na podstawie art. 11 ust. 2 i 3 ustawy (ePUAP):

- 1) Starosta Poznański.
- 2) Burmistrz Miasta i Gminy Kórnik.

Sprawę prowadzi:

st. specjalista Mariola Kossakowska,
tel. 61 854 12 89
email: mkossakowska@poznan.uw.gov.pl

W niniejszej decyzji „wyczerzono” informacje, które zostały wyłączone z obowiązku publikacji na podstawie Rozporządzenia Parlamentu Europejskiego i Rady (UE) 2016/679 z dnia 27 kwietnia 2016 r. (RODO). Autor wyłączenia danych: Mariola Kossakowska.