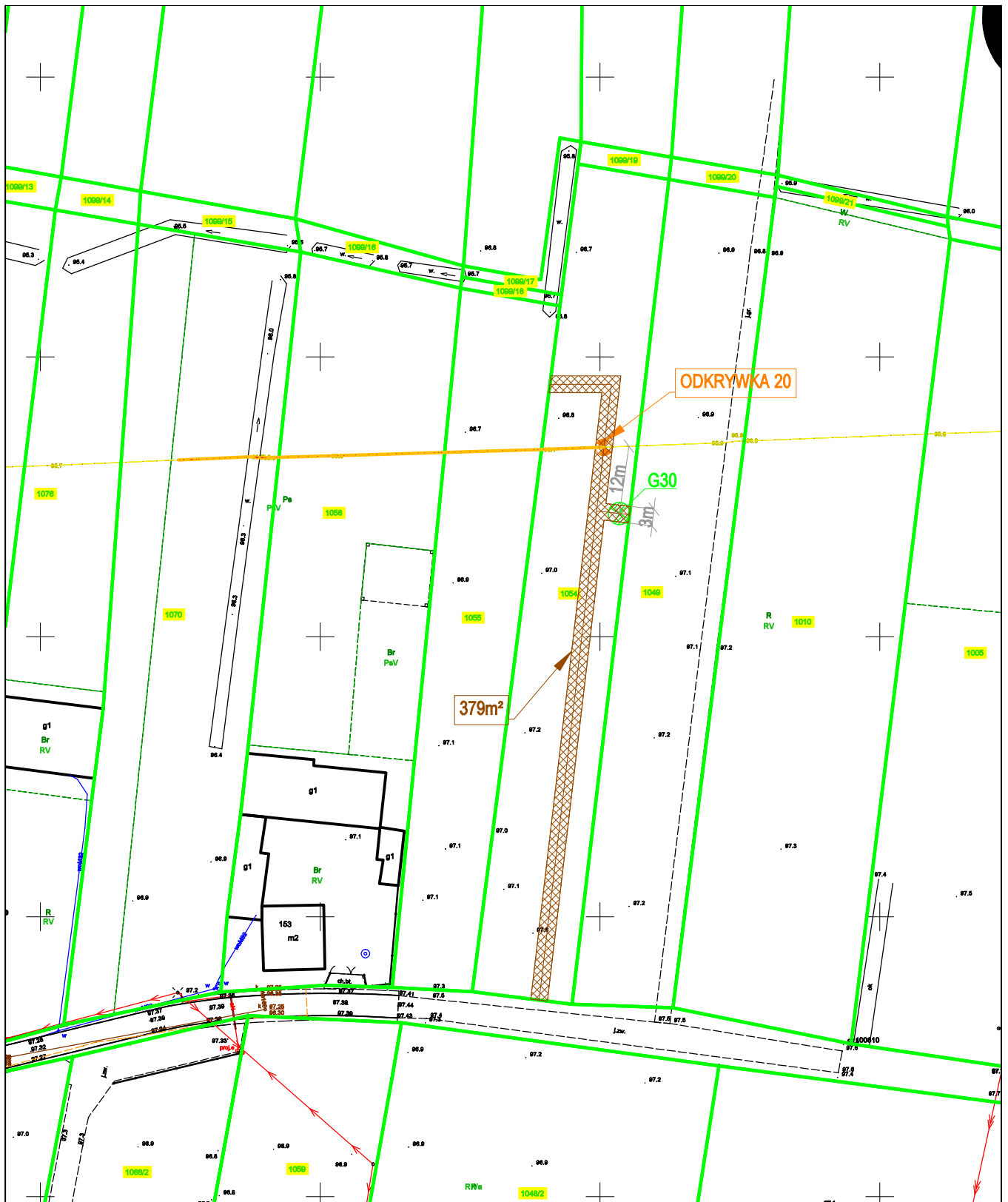


Załącznik nr 1 do decyzji
Wojewody Wielkopolskiego
Nr 1/2026
znak: IR-III.747.3.2026.MK
z dnia 3 marca 2026 r.




z up. Wojewody Wielkopolskiego
Kierownik
Oddziału Inwestycji Strategicznych
w Wydziale Infrastruktury
Łukasz Michalski

Dokument wydany w postaci elektronicznej
i podpisany kwalifikowanym podpisem elektronicznym.



MAPA: SKALA 1:1000

LEGENDA:

-  Istniejące gazociągi
-  Zakres przebudowy gazociągu
-  Granice działek

175

Numer ewidencyjny działki



Granice terenu objętego wnioskiem (art. 19a ust. 4 pkt 2 ustawy o terminalu), strefa prac wraz z planowaną drogą dojazdową



Oznaczenie miejsca prowadzenia odkrywki

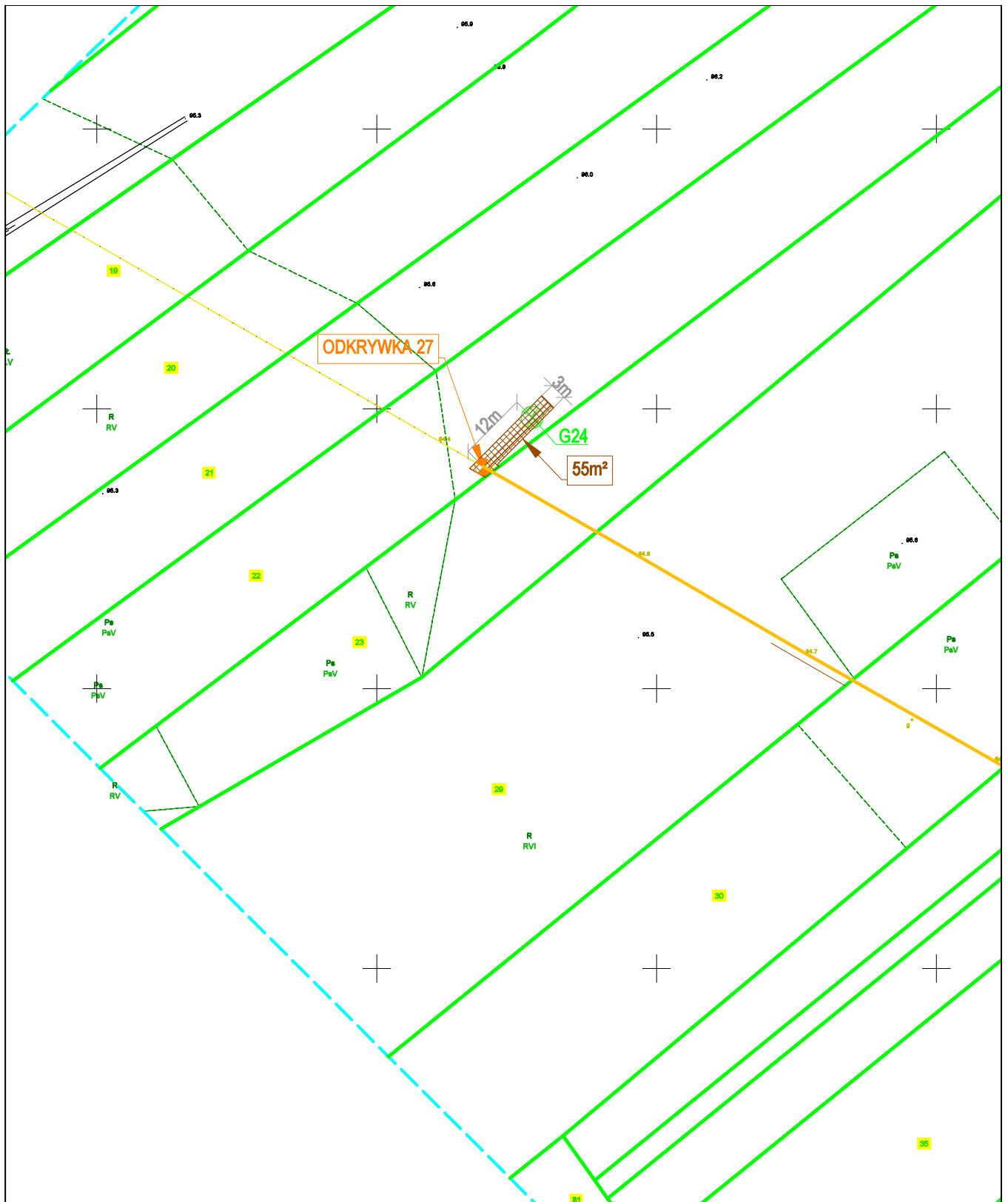


Oznaczenie miejsca wykonania odwiertu geologicznego

Uwaga!




Prace geologiczne i odkrywkowe będą prowadzone w różnych terminach, w okresie od stycznia 2026 r. do maja 2026 r.

Nr ew. działki	Powiat	Gmina	Obręb
1054	Rawicki	Jutrosin-Obszar Wiejski	0015-Szkaradowo



MAPA: SKALA 1:1000

LEGENDA:

-  Istniejące gazociągi
-  Zakres przebudowy gazociągu
-  Granice działek

175

Numer ewidencyjny działki



Granice terenu objętego wnioskiem (art. 19a ust. 4 pkt 2 ustawy o terminalu), strefa prac wraz z planowaną drogą dojazdową



Oznaczenie miejsca prowadzenia odkrywki

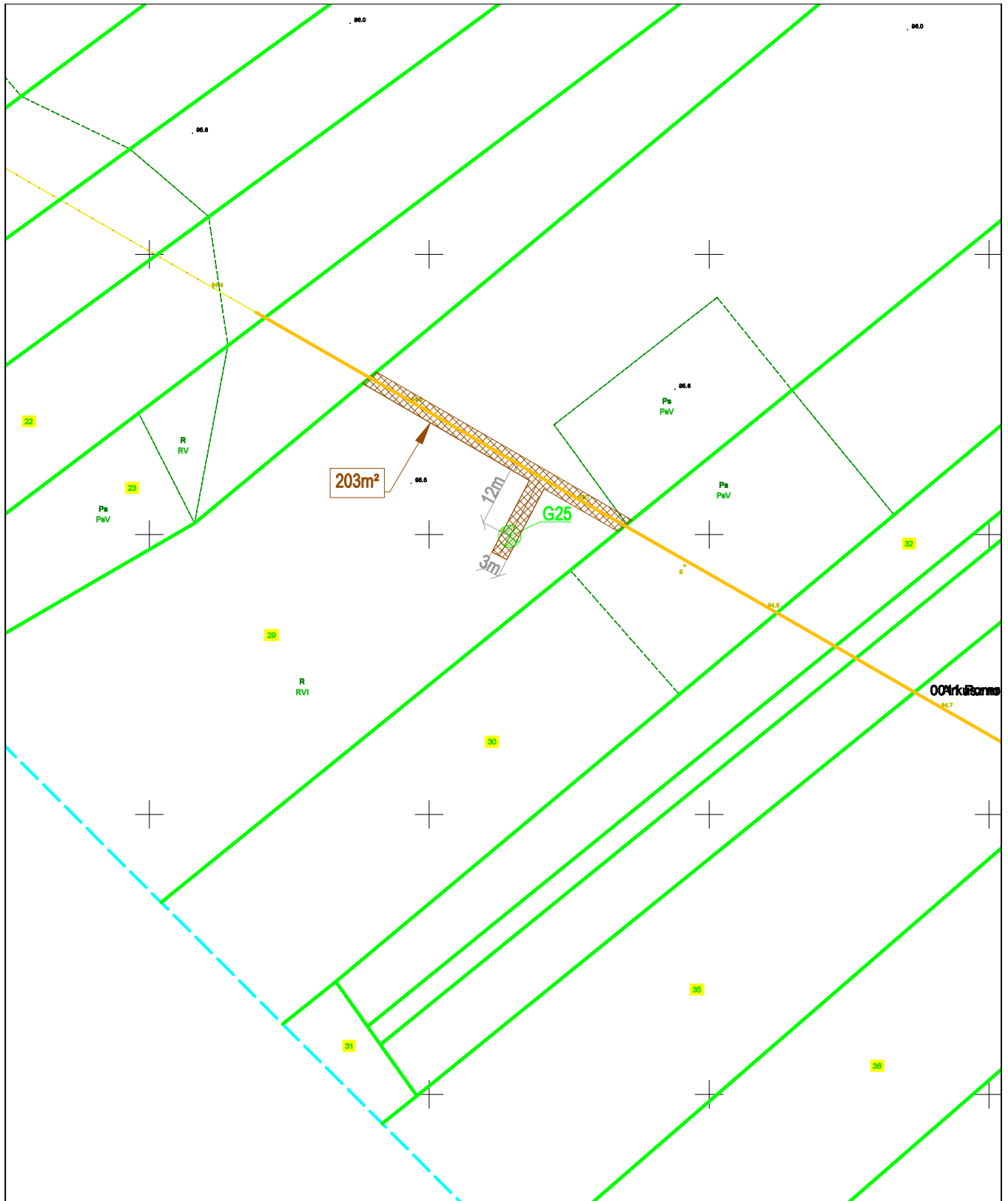


Oznaczenie miejsca wykonania odwiertu geologicznego

Uwaga!

Prace geologiczne i odkrywkowe będą prowadzone w różnych terminach, w okresie od stycznia 2026 r. do maja 2026 r.

Nr ew. działki	Powiat	Gmina	Obręb
22	Rawicki	Pakośław- Obszar Wiejski	0011-Pomocno



MAPA: SKALA 1:1000

LEGENDA:



Istniejące gazociągi
 Zakres przebudowy gazociągu
 Granice działek

175

Numer ewidencyjny działki



Granice terenu objętego wnioskiem (art. 19a ust. 4 pkt 2 ustawy o terminalu),
 strefa prac wraz z planowaną drogą dojazdową



Oznaczenie miejsca prowadzenia odkrywki

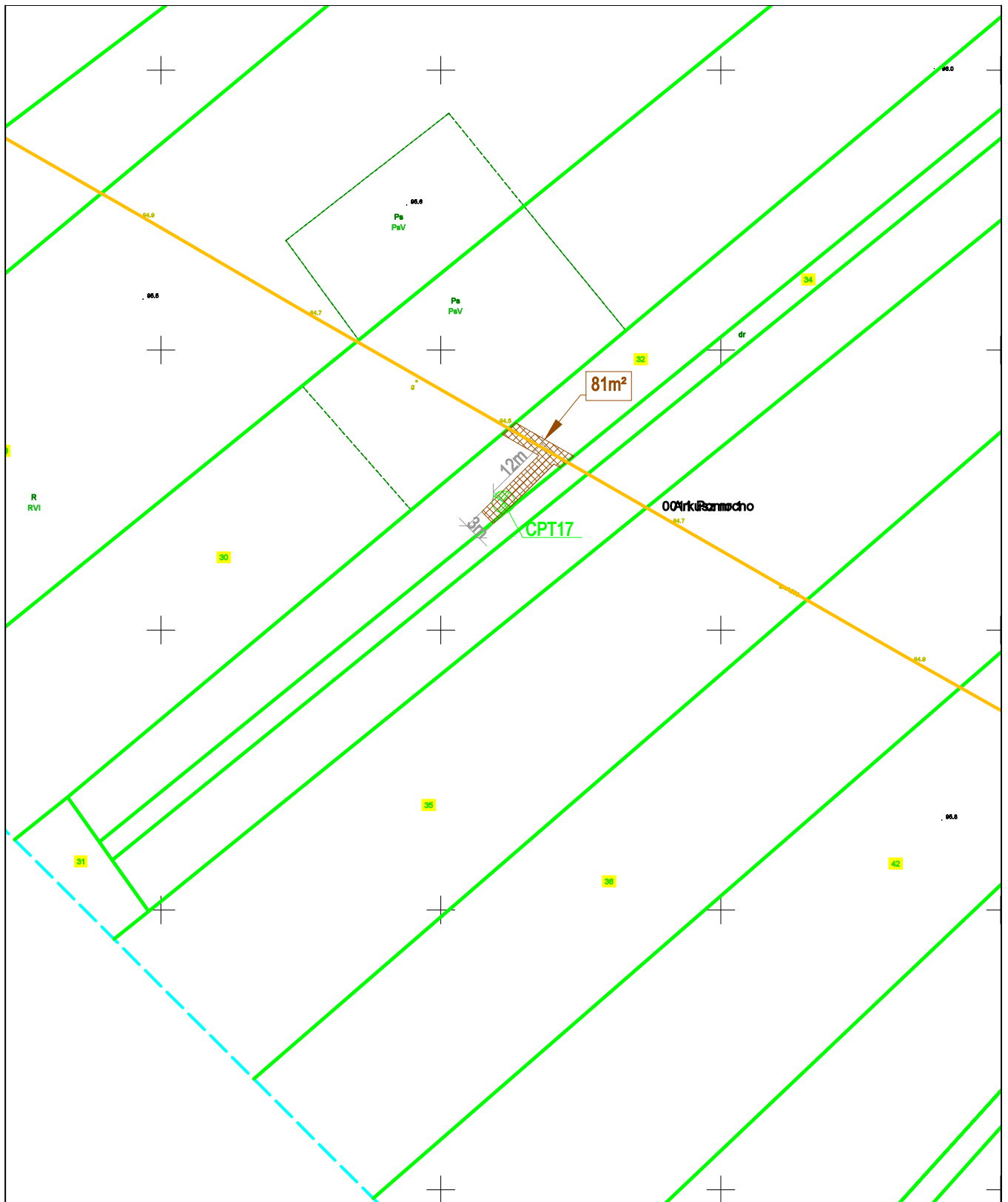


Oznaczenie miejsca wykonania odwiertu geologicznego

Uwaga!




Prace geologiczne i odkrywkowe będą prowadzone w różnych terminach, w okresie od stycznia 2026 r. do maja 2026 r.

Nr ew. działki	Powiat	Gmina	Obręb
29	Rawicki	Pakosław-Obaszar Wiejski	0011-Pomocno



MAPA: SKALA 1:1000

LEGENDA:

-  Istniejące gazociągi
-  Zakres przebudowy gazociągu
-  Granice działek

175

Numer ewidencyjny działki



Granice terenu objętego wnioskiem (art. 19a ust. 4 pkt 2 ustawy o terminalu), strefa prac wraz z planowaną drogą dojazdową



Oznaczenie miejsca prowadzenia odkrywki



Oznaczenie miejsca wykonania odwiertu geologicznego

Uwaga!




Prace geologiczne i odkrywkowe będą prowadzone w różnych terminach, w okresie od stycznia 2026 r. do maja 2026 r.

Nr ew. działki	Powiat	Gmina	Obręb
32	Rawicki	Pakośław- Obszar Wiejski	0011-Pomocno



MAPA: SKALA 1:1000

LEGENDA:

-  Istniejące gazociągi
-  Zakres przebudowy gazociągu
-  Granice działek

175

Numer ewidencyjny działki



Granice terenu objętego wnioskiem (art. 19a ust. 4 pkt 2 ustawy o terminalu), strefa prac wraz z planowaną drogą dojazdową



Oznaczenie miejsca prowadzenia odkrywki

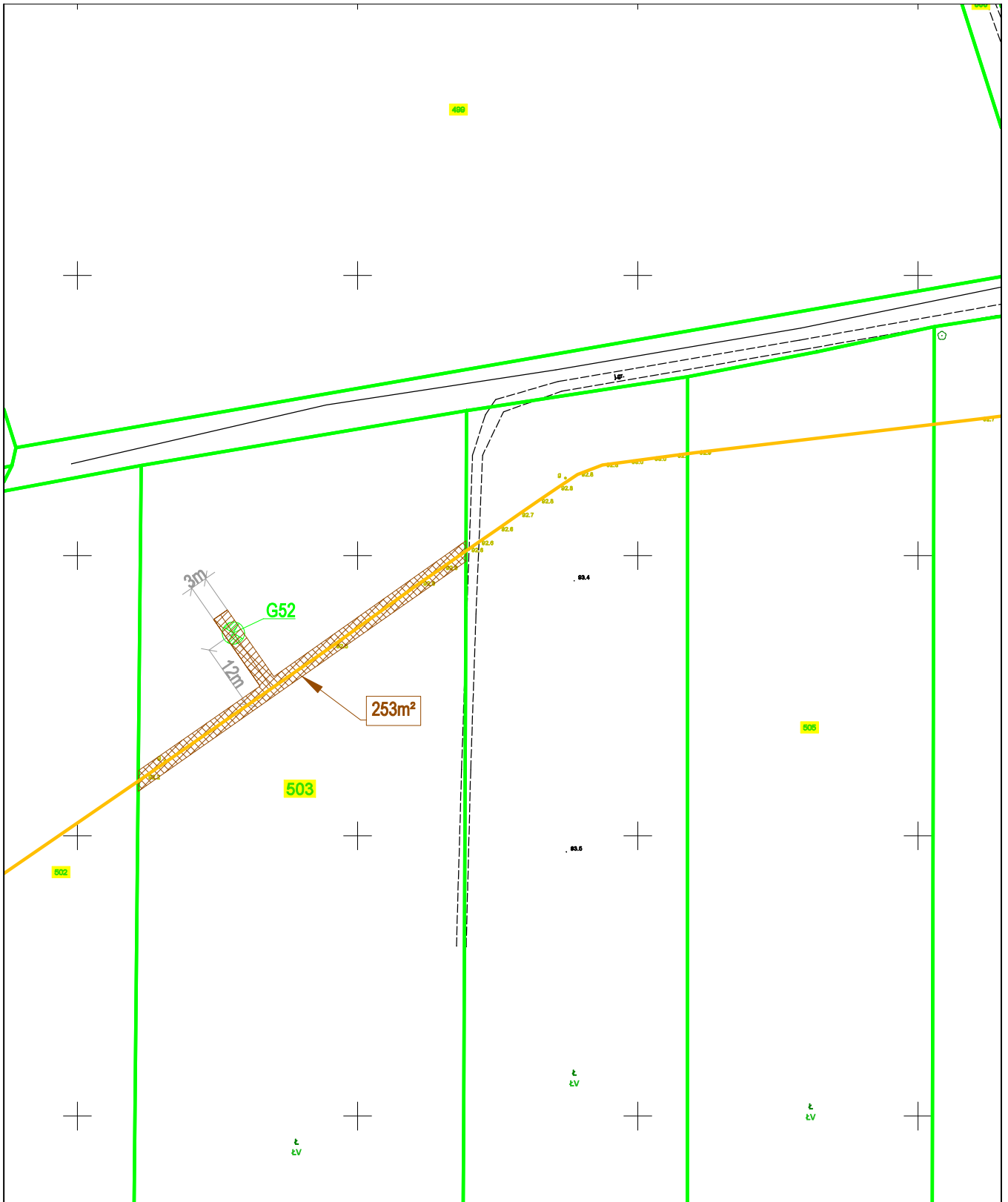


Oznaczenie miejsca wykonania odwiertu geologicznego

Uwaga!








Prace geologiczne i odkrywkowe będą prowadzone w różnych terminach, w okresie od stycznia 2026 r. do maja 2026 r.

Nr ew. działki	Powiat	Gmina	Obręb
674	Rawicki	Pakośćaw- Obszar Wiejski	0010-Pakośćaw



MAPA: SKALA 1:1000

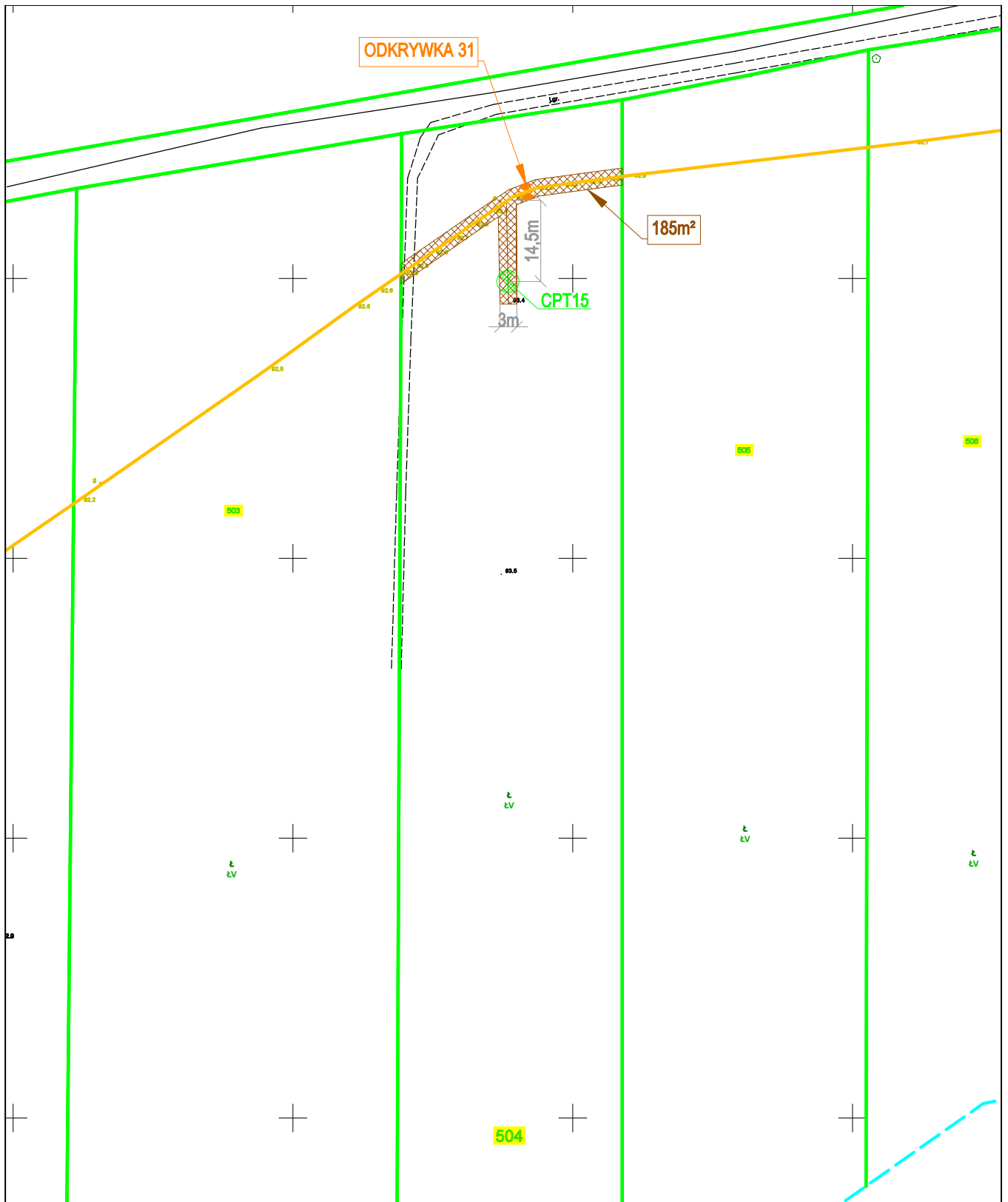
LEGENDA:

-  Istniejące gazociągi
-  Zakres przebudowy gazociągu
-  Granice działek
-  Numer ewidencyjny działki
-  Granice terenu objętego wnioskiem (art. 19a ust. 4 pkt 2 ustawy o terminalu), strefa prac wraz z planowaną drogą dojazdową
-  Oznaczenie miejsca prowadzenia odkrywki
-  Oznaczenie miejsca wykonania odwiertu geologicznego

Uwaga!

Prace geologiczne i odkrywkowe będą prowadzone w różnych terminach, w okresie od stycznia 2026 r. do maja 2026 r.

Nr ew. działki	Powiat	Gmina	Obręb
503	Rawicki	Pakosław- Obszar Wiejski	0010-Pakosław



ODKRYWKA 31

185m²

CPT15

14,5m
3m

503




505

508

504

MAPA: SKALA 1:1000

LEGENDA:

-  Istniejące gazociągi
-  Zakres przebudowy gazociągu
-  Granice działek

175

Numer ewidencyjny działki



Granice terenu objętego wnioskiem (art. 19a ust. 4 pkt 2 ustawy o terminalu), strefa prac wraz z planowaną drogą dojazdową



Oznaczenie miejsca prowadzenia odkrywki



Oznaczenie miejsca wykonania odwiertu geologicznego




Uwaga!

Prace geologiczne i odkrywkowe będą prowadzone w różnych terminach, w okresie od stycznia 2026 r. do maja 2026 r.

Nr ew. działki	Powiat	Gmina	Obręb
504	Rawicki	Pakosław-Obszar Wiejski	0010-Pakosław



LEGENDA:

-  Istniejące gazociągi
-  Zakres przebudowy gazociągu
-  Granice działek

175

Numer ewidencyjny działki



Granice terenu objętego wnioskiem (art. 19a ust. 4 pkt 2 ustawy o terminalu), strefa prac wraz z planowaną drogą dojazdową



Oznaczenie miejsca prowadzenia odkrywki



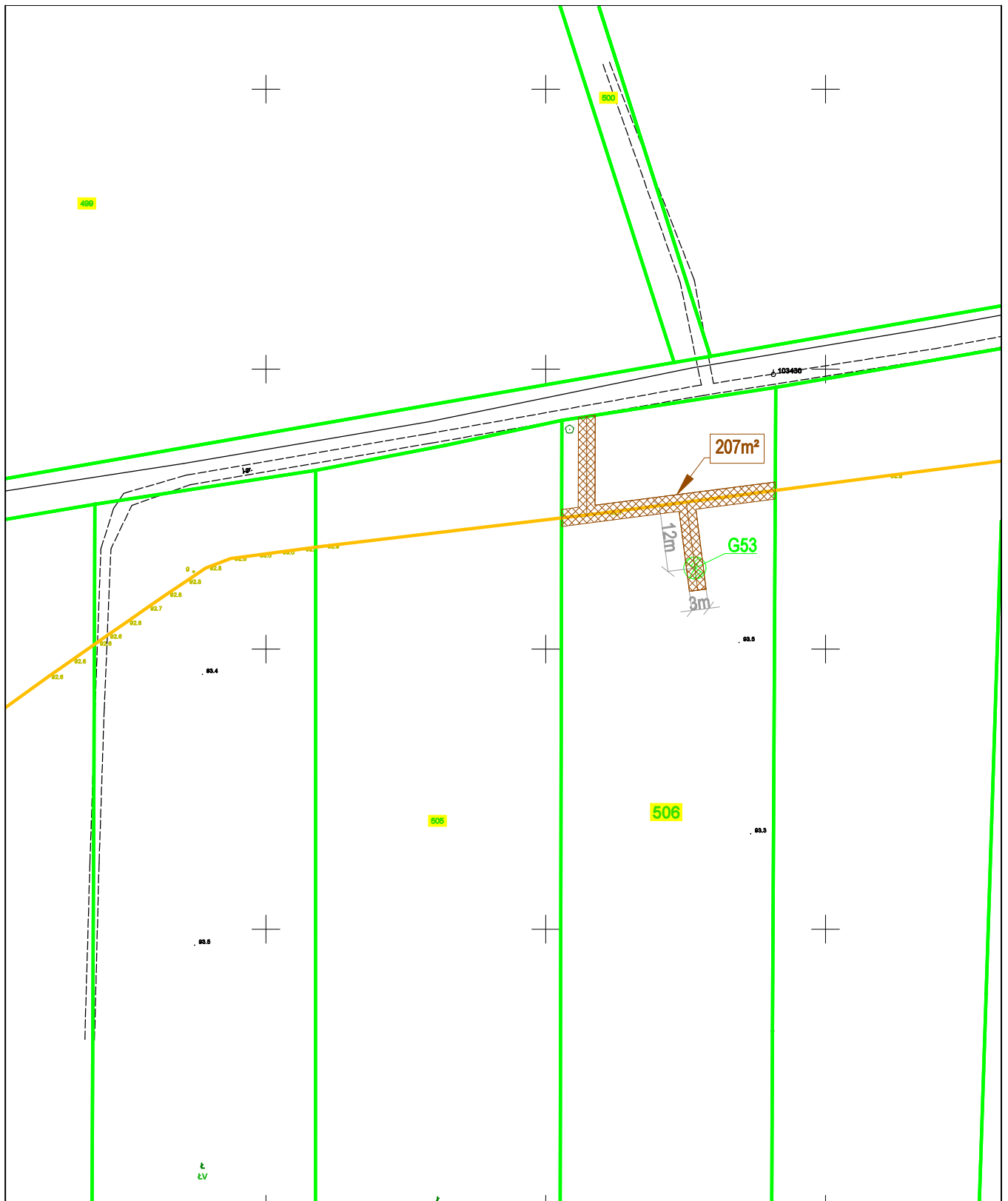
Oznaczenie miejsca wykonania odwiertu geologicznego

Uwaga!

Prace geologiczne i odkrywkowe będą prowadzone w różnych terminach, w okresie od stycznia 2026 r. do maja 2026 r.




MAPA: SKALA 1:1000

Nr ew. działki	Powiat	Gmina	Obręb
497	Rawicki	Pakośćaw-Obszar Wiejski	0010-Pakośćaw



MAPA: SKALA 1:1000

LEGENDA:

-  Istniejące gazociągi
-  Zakres przebudowy gazociągu
-  Granice działek

175

Numer ewidencyjny działki



Granice terenu objętego wnioskiem (art. 19a ust. 4 pkt 2 ustawy o terminalu), strefa prac wraz z planowaną drogą dojazdową



Oznaczenie miejsca prowadzenia odkrywki

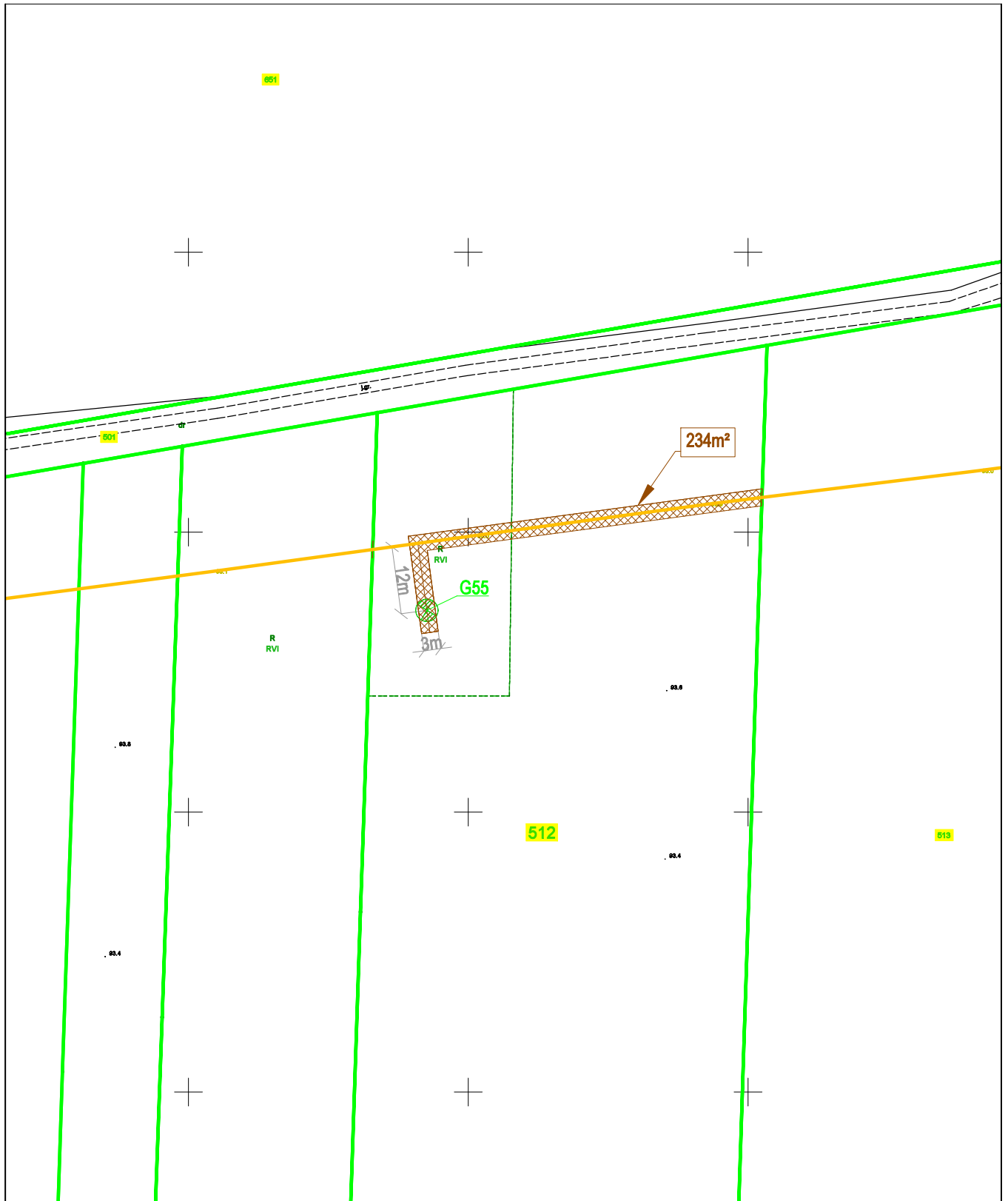


Oznaczenie miejsca wykonania odwiertu geologicznego

Uwaga!

Prace geologiczne i odkrywkowe będą prowadzone w różnych terminach, w okresie od stycznia 2026 r. do maja 2026 r.

Nr ew. działki	Powiat	Gmina	Obręb
506	Rawicki	Pakosław-Obszar Wiejski	0010-Pakosław



MAPA: SKALA 1:1000

LEGENDA:

- Istniejące gazociągi
- Zakres przebudowy gazociągu
- Granice działek

175

Numer ewidencyjny działki



Granice terenu objętego wnioskiem (art. 19a ust. 4 pkt 2 ustawy o terminalu), strefa prac wraz z planowaną drogą dojazdową



Oznaczenie miejsca prowadzenia odkrywki

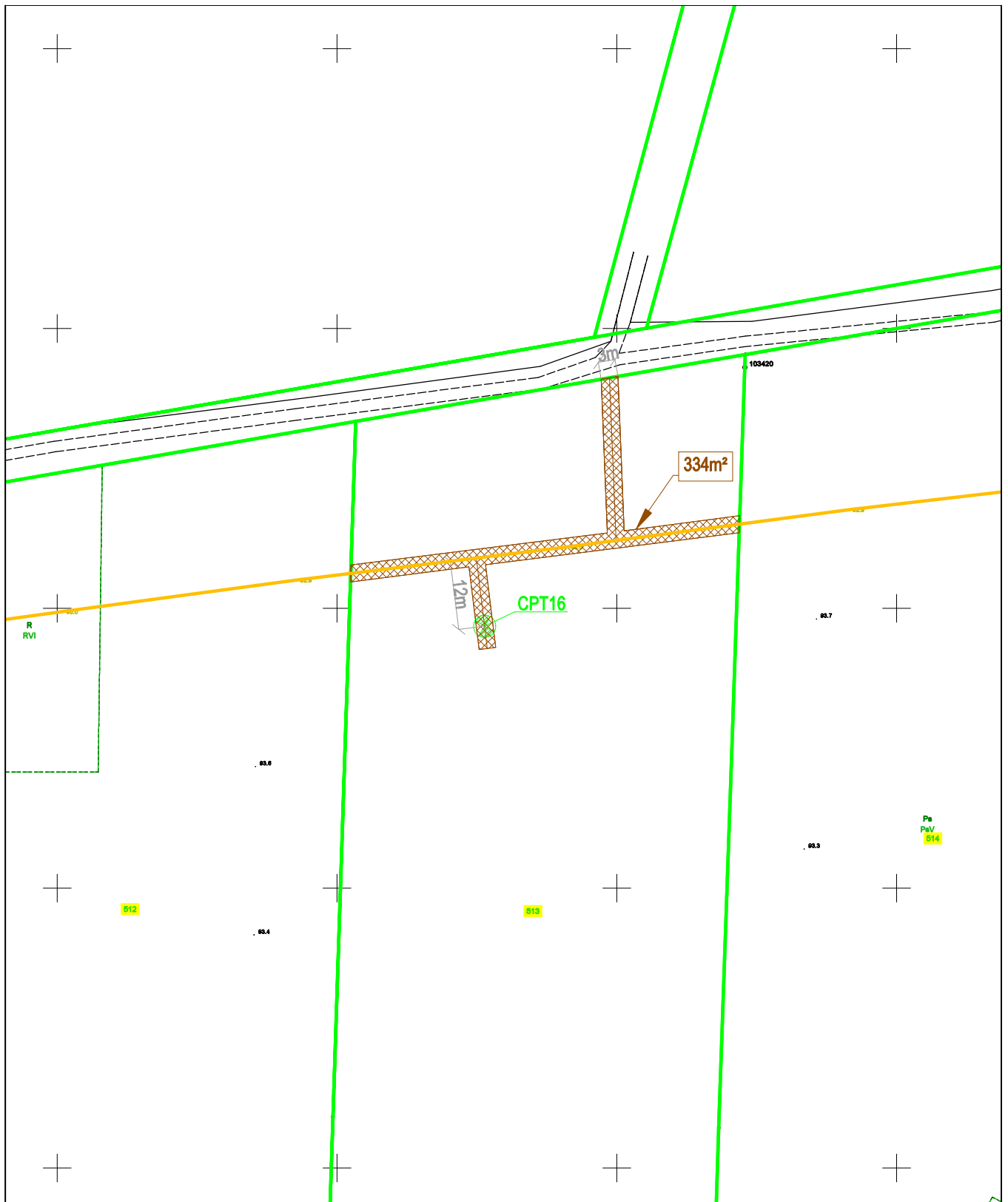


Oznaczenie miejsca wykonania odwiertu geologicznego

Uwaga!




Prace geologiczne i odkrywkowe będą prowadzone w różnych terminach, w okresie od stycznia 2026 r. do maja 2026 r.

Nr ew. działki	Powiat	Gmina	Obręb
512	Rawicki	Pakosław- Obszar Wiejski	0010-Pakosław



MAPA: SKALA 1:1000

LEGENDA:

-  Istniejące gazociągi
-  Zakres przebudowy gazociągu
-  Granice działek

175

Numer ewidencyjny działki



Granice terenu objętego wnioskiem (art. 19a ust. 4 pkt 2 ustawy o terminalu), strefa prac wraz z planowaną drogą dojazdową



Oznaczenie miejsca prowadzenia odkrywki

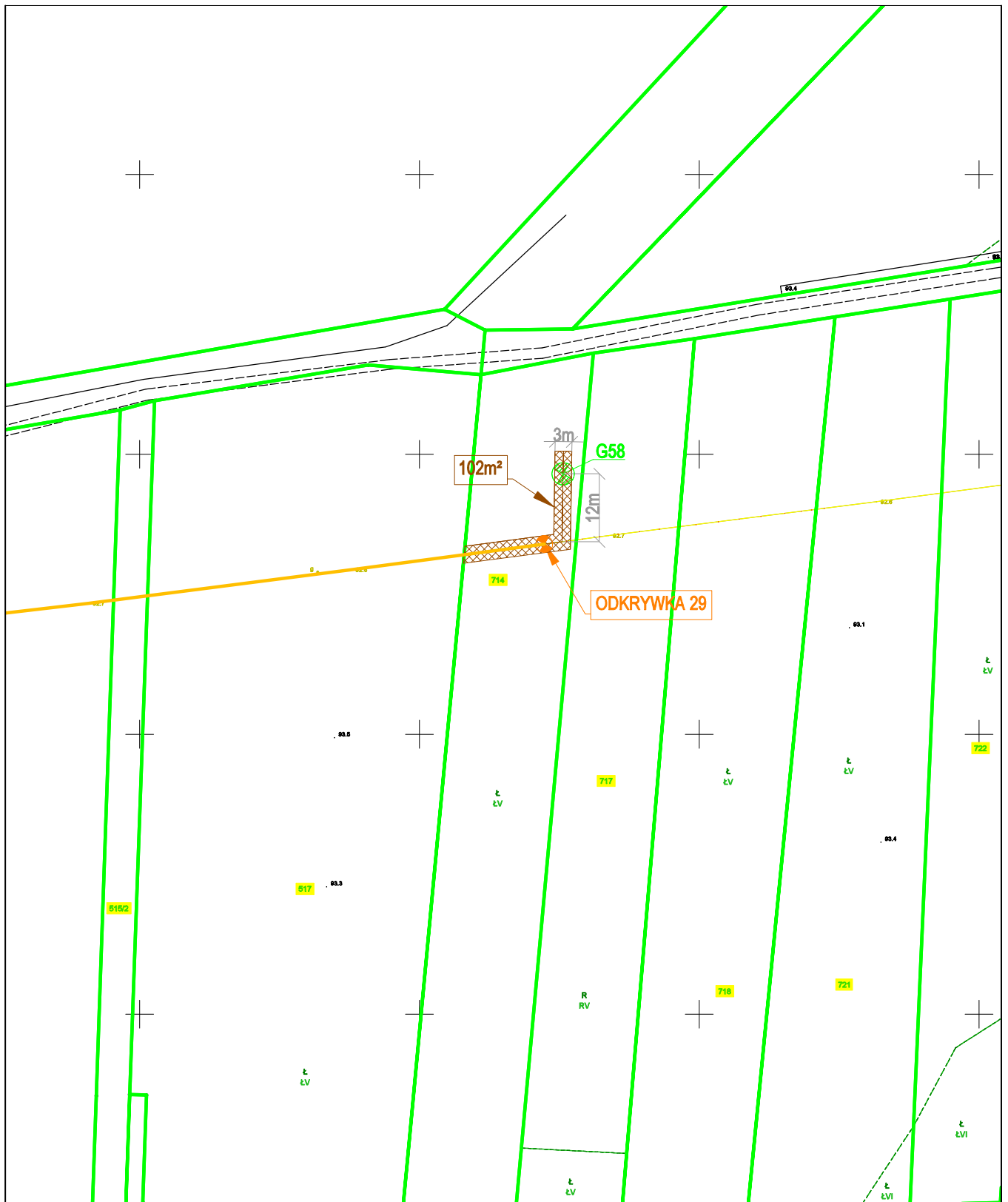


Oznaczenie miejsca wykonania odwiertu geologicznego

Uwaga!








Prace geologiczne i odkrywkowe będą prowadzone w różnych terminach, w okresie od stycznia 2026 r. do maja 2026 r.

Nr ew. działki	Powiat	Gmina	Obręb
513	Rawicki	Pakośćaw- Obszar Wiejski	0010-Pakośćaw



MAPA: SKALA 1:1000

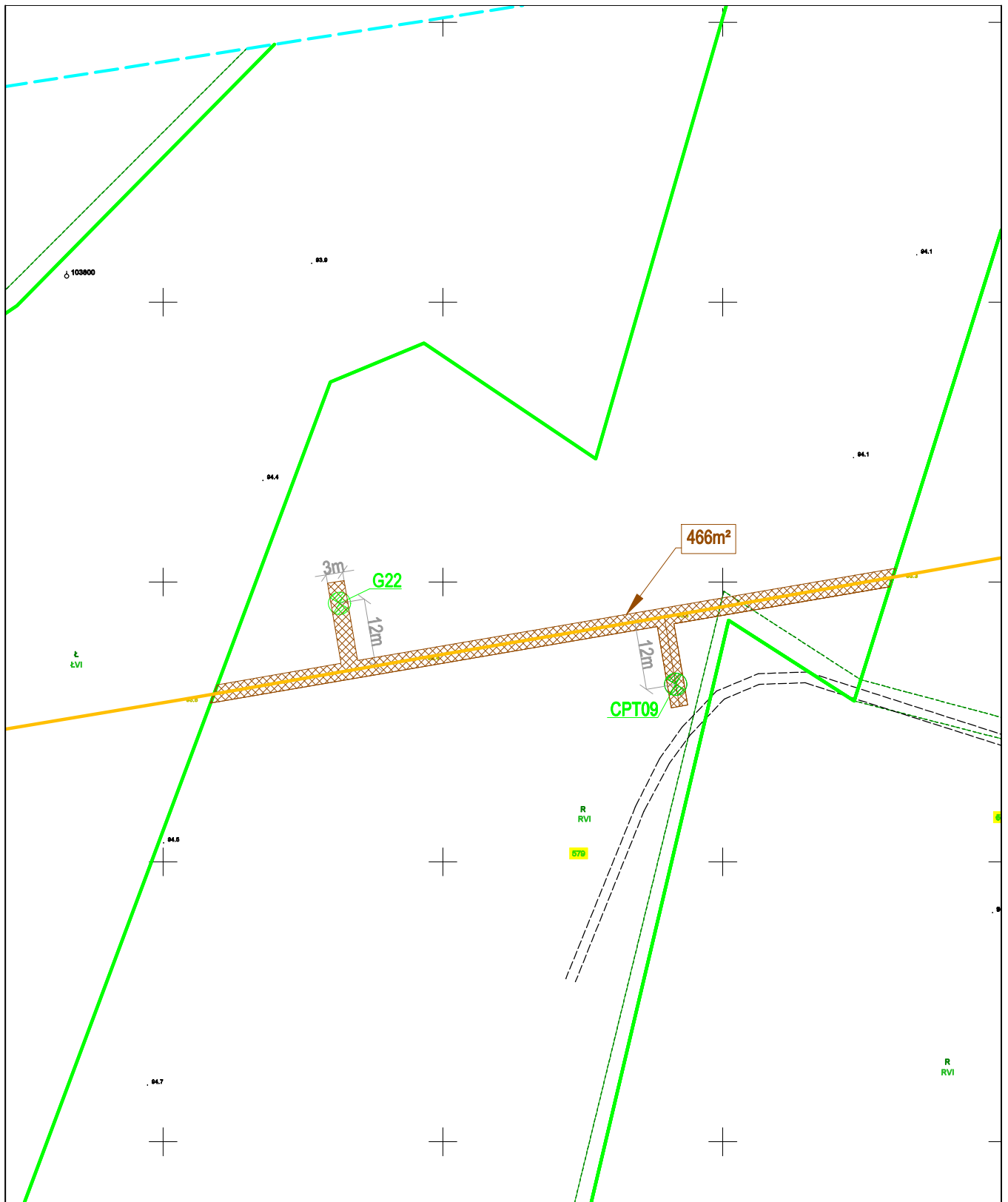
LEGENDA:

-  Istniejące gazociągi
-  Zakres przebudowy gazociągu
-  Granice działek
-  Numer ewidencyjny działki
-  Granice terenu objętego wnioskiem (art. 19a ust. 4 pkt 2 ustawy o terminalu), strefa prac wraz z planowaną drogą dojazdową
-  Oznaczenie miejsca prowadzenia odkrywki
-  Oznaczenie miejsca wykonania odwiertu geologicznego

Uwaga!

Prace geologiczne i odkrywkowe będą prowadzone w różnych terminach, w okresie od stycznia 2026 r. do maja 2026 r.

Nr ew. działki	Powiat	Gmina	Obręb
714	Rawicki	Pakośław- Obszar Wiejski	0010-Pakośław



MAPA: SKALA 1:1000

LEGENDA:



Istniejące gazociągi
 Zakres przebudowy gazociągu
 Granice działek

175

Numer ewidencyjny działki



Granice terenu objętego wnioskiem (art. 19a ust. 4 pkt 2 ustawy o terminalu),
 strefa prac wraz z planowaną drogą dojazdową



Oznaczenie miejsca prowadzenia odkrywki

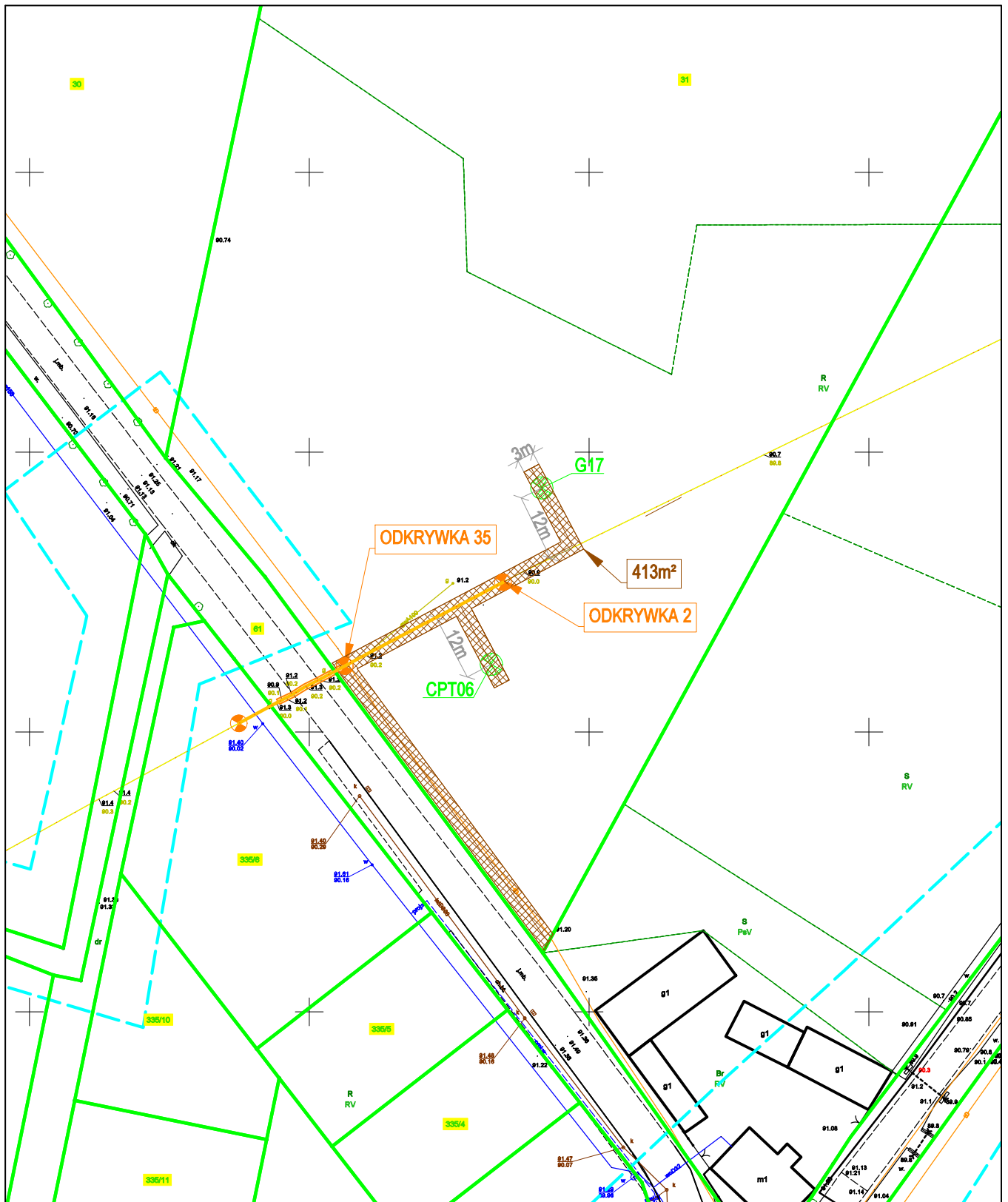


Oznaczenie miejsca wykonania odwiertu geologicznego

Uwaga!




Prace geologiczne i odkrywkowe będą prowadzone w różnych terminach, w okresie od stycznia 2026 r. do maja 2026 r.

Nr ew. działki	Powiat	Gmina	Obręb
579	Rawicki	Pakośćaw- Obszar Wiejski	0013-Sworowo



MAPA: SKALA 1:1000

LEGENDA:

-  Istniejące gazociągi
-  Zakres przebudowy gazociągu
-  Granice działek

175

Numer ewidencyjny działki



Granice terenu objętego wnioskiem (art. 19a ust. 4 pkt 2 ustawy o terminalu), strefa prac wraz z planowaną drogą dojazdową



Oznaczenie miejsca prowadzenia odkrywki

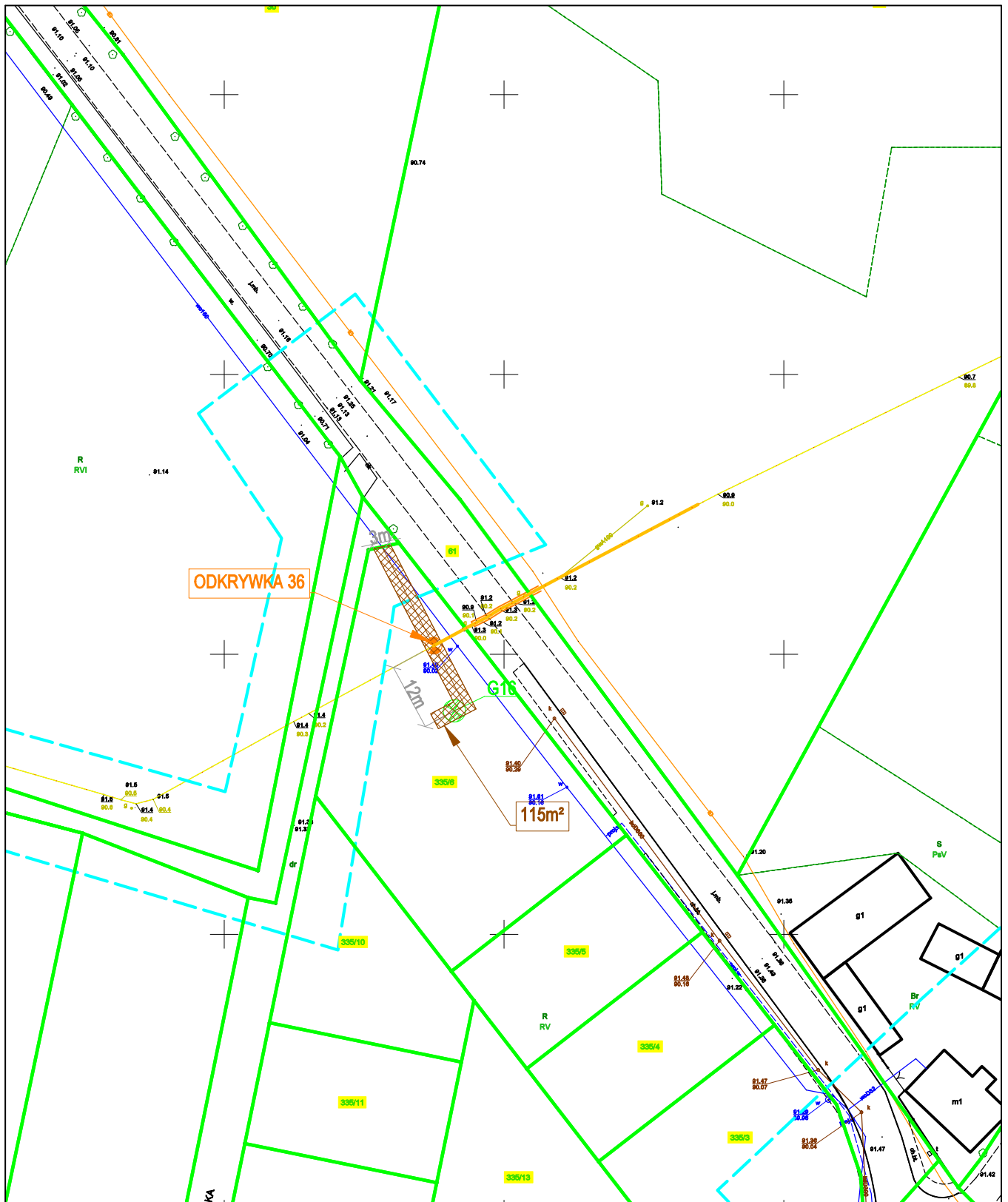


Oznaczenie miejsca wykonania odwiertu geologicznego

Uwaga!

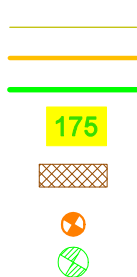
Prace geologiczne i odkrywkowe będą prowadzone w różnych terminach, w okresie od stycznia 2026 r. do maja 2026 r.

Nr ew. działki	Powiat	Gmina	Obręb
31	Rawicki	Rawicz- Obszar Wiejski	0014-Stwołno



MAPA: SKALA 1:1000

LEGENDA:



Istniejące gazociągi

Zakres przebudowy gazociągu

Granice działek

175

Numer ewidencyjny działki



Granice terenu objętego wnioskiem (art. 19a ust. 4 pkt 2 ustawy o terminalu), strefa prac wraz z planowaną drogą dojazdową



Oznaczenie miejsca prowadzenia odkrywki



Oznaczenie miejsca wykonania odwiertu geologicznego

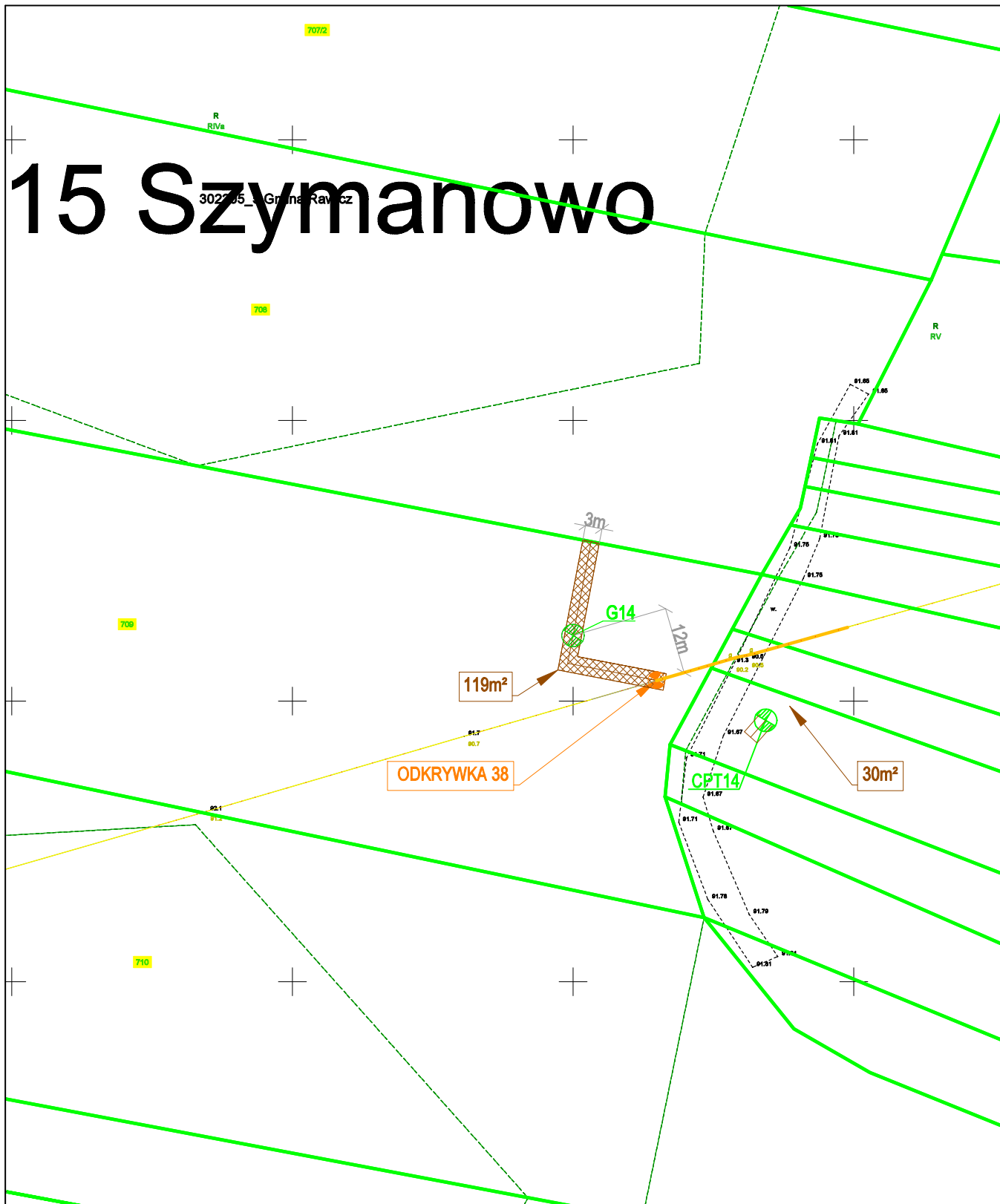
Uwaga!

Prace geologiczne i odkrywkowe będą prowadzone w różnych terminach, w okresie od stycznia 2026 r. do maja 2026 r.

Nr ew. działki	Powiat	Gmina	Obręb
335/6	Rawicki	Rawicz-Obszar Wiejski	0014-Stwołno




15 Szymanowo

302705_Gmina Rawicz



MAPA: SKALA 1:1000

LEGENDA:

-  Istniejące gazociągi
-  Zakres przebudowy gazociągu
-  Granice działek

175

Numer ewidencyjny działki



Granice terenu objętego wnioskiem (art. 19a ust. 4 pkt 2 ustawy o terminalu), strefa prac wraz z planowaną drogą dojazdową



Oznaczenie miejsca prowadzenia odkrywki

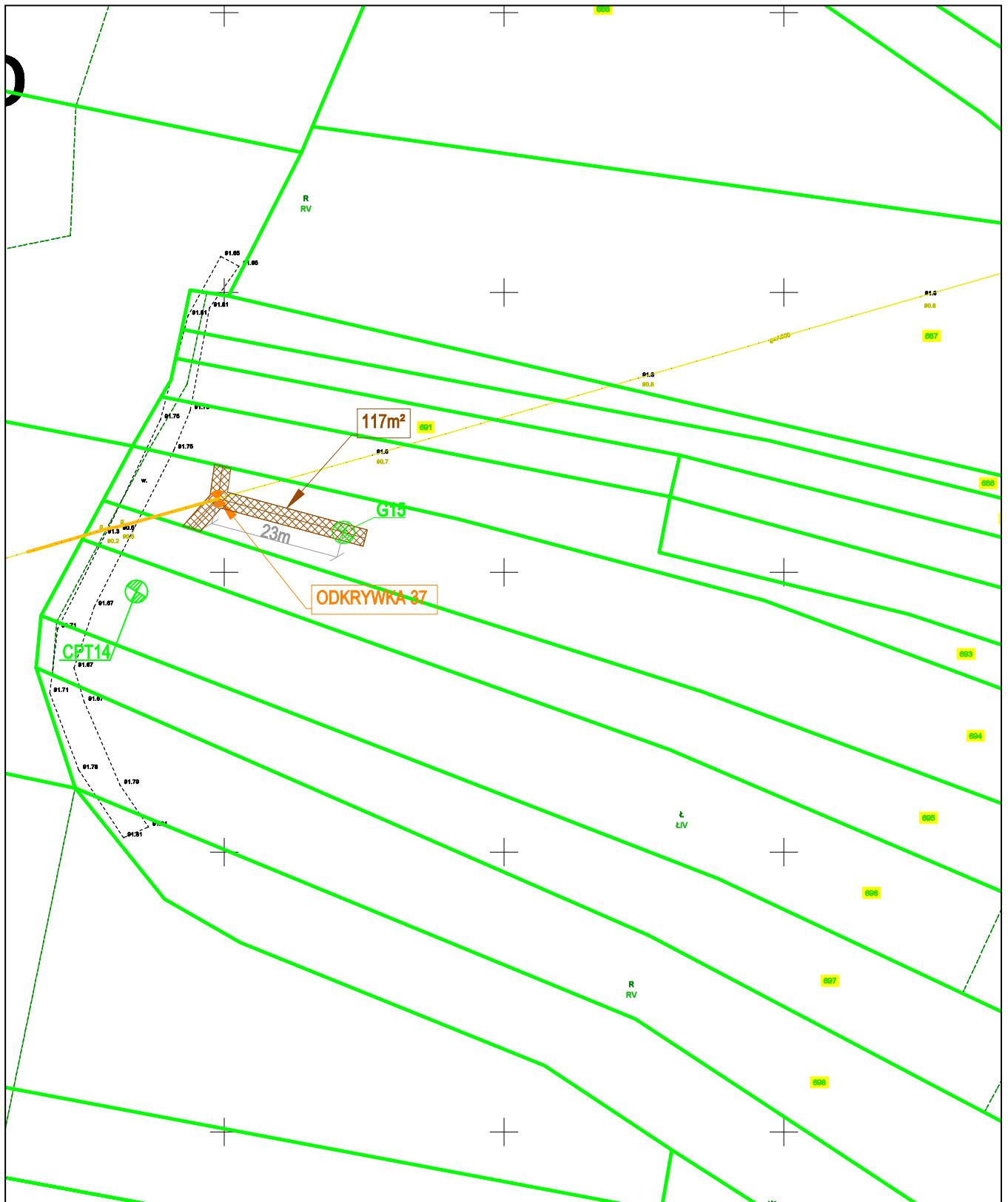


Oznaczenie miejsca wykonania odwiertu geologicznego

Uwaga!

Prace geologiczne i odkrywkowe będą prowadzone w różnych terminach, w okresie od stycznia 2026 r. do maja 2026 r.

Nr ew. działki	Powiat	Gmina	Obręb
709	Rawicki	Rawicz-Obszar Wiejski	0015-Szymanowo



MAPA: SKALA 1:1000

LEGENDA:



Istniejące gazociągi
 Zakres przebudowy gazociągu
 Granice działek

175

Numer ewidencyjny działki



Granice terenu objętego wnioskiem (art. 19a ust. 4 pkt 2 ustawy o terminalu),
 strefa prac wraz z planowaną drogą dojazdową



Oznaczenie miejsca prowadzenia odkrywki



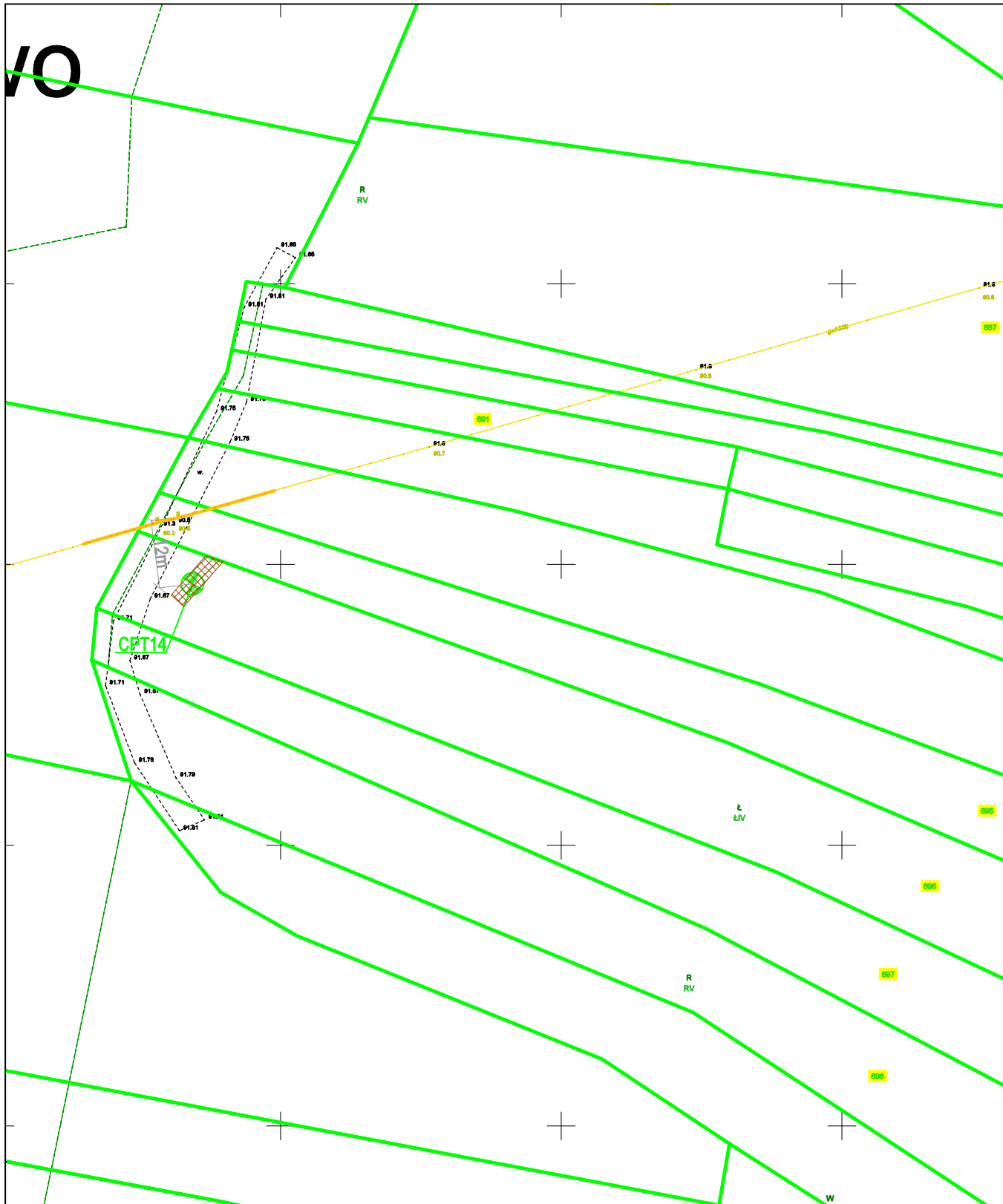
Oznaczenie miejsca wykonania odwiertu geologicznego

Uwaga!

Prace geologiczne i odkrywkowe będą prowadzone w różnych terminach, w okresie od stycznia 2026 r. do maja 2026 r.




Nr ew. działki	Powiat	Gmina	Obręb
694	Rawicki	Rawicz-Obszar Wiejski	0015-Szymanowo

VO



MAPA: SKALA 1:1000

LEGENDA:

-  Istniejące gazociągi
-  Zakres przebudowy gazociągu
-  Granice działek

175

Numer ewidencyjny działki



Granice terenu objętego wnioskiem (art. 19a ust. 4 pkt 2 ustawy o terminalu), strefa prac wraz z planowaną drogą dojazdową



Oznaczenie miejsca prowadzenia odkrywki

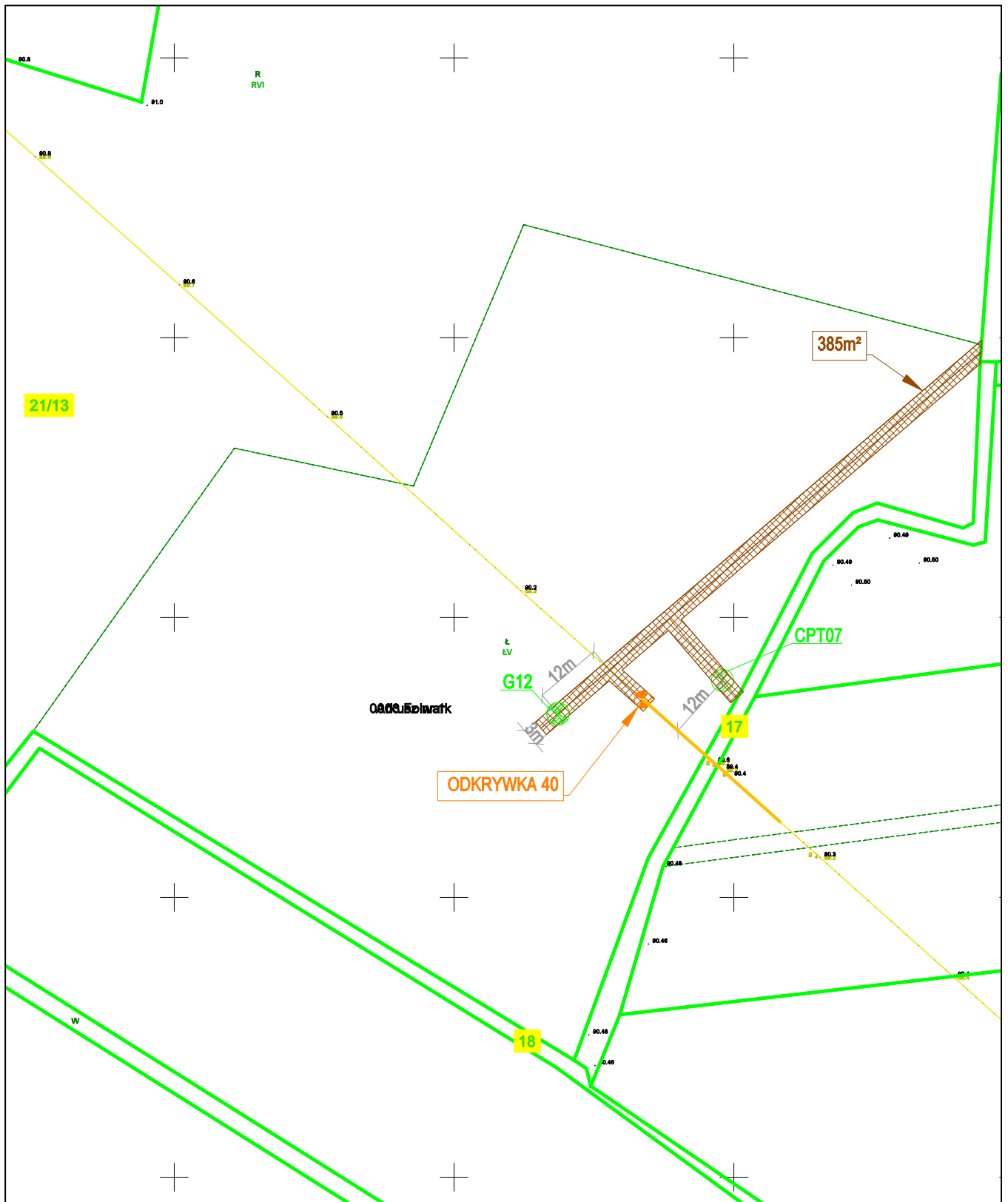


Oznaczenie miejsca wykonania odwiertu geologicznego

Uwaga!




Prace geologiczne i odkrywkowe będą prowadzone w różnych terminach, w okresie od stycznia 2026 r. do maja 2026 r.

Nr ew. działki	Powiat	Gmina	Obręb
696	Rawicki	Rawicz- Obszar Wiejski	0015-Szymanowo



MAPA: SKALA 1:1000

LEGENDA:

-  Istniejące gazociągi
-  Zakres przebudowy gazociągu
-  Granice działek

175

Numer ewidencyjny działki



Granice terenu objętego wnioskiem (art. 19a ust. 4 pkt 2 ustawy o terminalu), strefa prac wraz z planowaną drogą dojazdową



Oznaczenie miejsca prowadzenia odkrywki

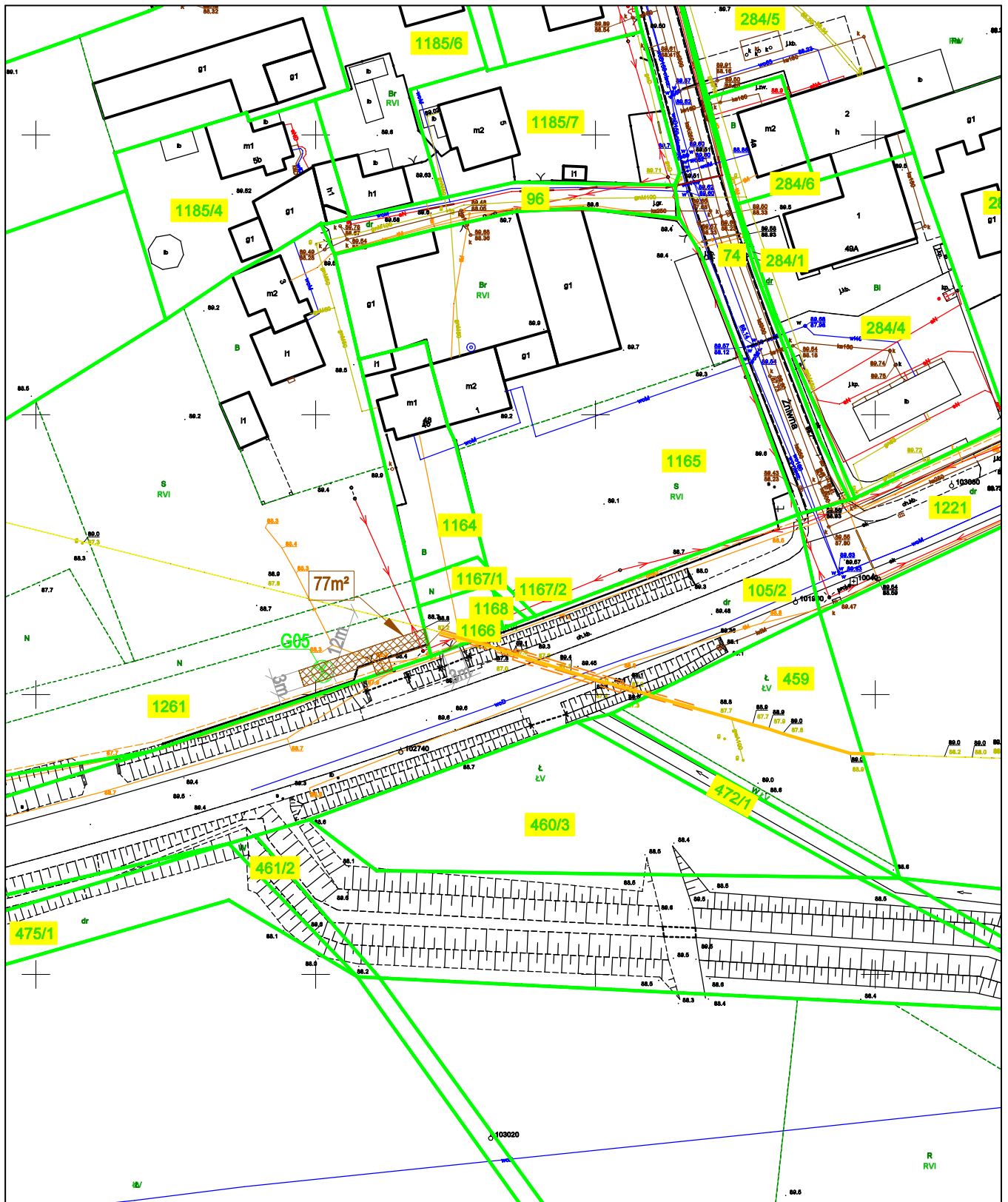


Oznaczenie miejsca wykonania odwiertu geologicznego

Uwaga!

Prace geologiczne i odkrywkowe będą prowadzone w różnych terminach, w okresie od stycznia 2026 r. do maja 2026 r.

Nr ew. działki	Powiat	Gmina	Obręb
21/13	Rawicki	Rawicz- Obszar Wiejski	0003-Folwark



MAPA: SKALA 1:1000

LEGENDA:



Istniejące gazociągi
 Zakres przebudowy gazociągu
 Granice działek

175

Numer ewidencyjny działki



Granice terenu objętego wnioskiem (art. 19a ust. 4 pkt 2 ustawy o terminalu),
 strefa prac wraz z planowaną drogą dojazdową



Oznaczenie miejsca prowadzenia odkrywki

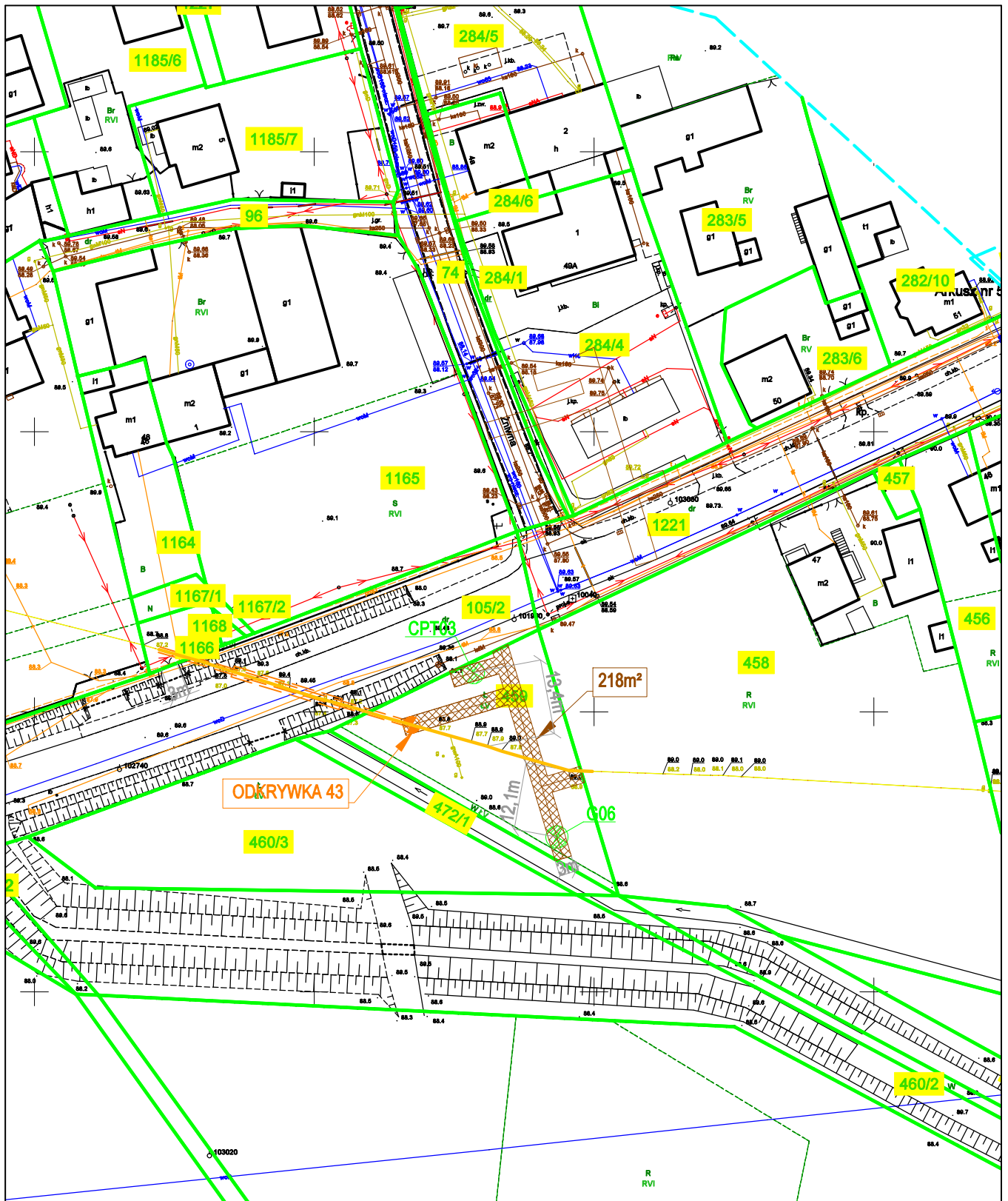


Oznaczenie miejsca wykonania odwiertu geologicznego

Uwaga!

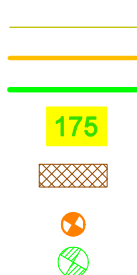
Prace geologiczne i odkrywkowe będą prowadzone w różnych terminach, w okresie od stycznia 2026 r. do maja 2026 r.

Nr ew. działki	Powiat	Gmina	Obręb
1261	Rawicki	Rawicz- Obszar Wiejski	0009-Mastowo



MAPA: SKALA 1:1000

LEGENDA:

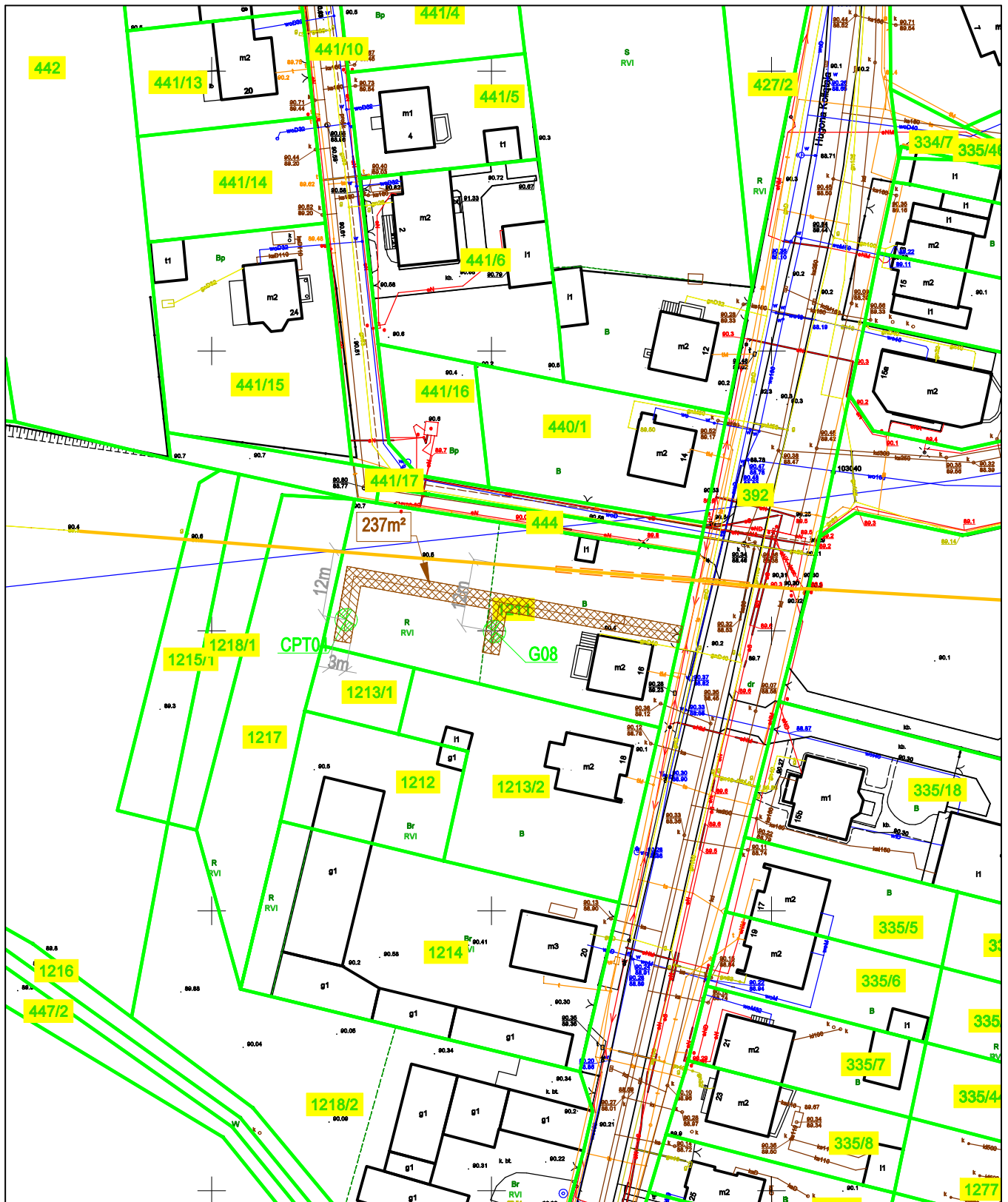


- Istniejące gazociągi
- Zakres przebudowy gazociągu
- Granice działek
- 175** Numer ewidencyjny działki
- Granice terenu objętego wnioskiem (art. 19a ust. 4 pkt 2 ustawy o terminalu), strefa prac wraz z planowaną drogą dojazdową
- Oznaczenie miejsca prowadzenia odkrywki
- Oznaczenie miejsca wykonania odwiertu geologicznego

Uwaga!

Prace geologiczne i odkrywkowe będą prowadzone w różnych terminach, w okresie od stycznia 2026 r. do maja 2026 r.

Nr ew. działki	Powiat	Gmina	Obręb
459	Rawicki	Rawicz- Obszar Wiejski	0009-Masłowo



MAPA: SKALA 1:1000

LEGENDA:



Istniejące gazociągi
 Zakres przebudowy gazociągu
 Granice działek

175

Numer ewidencyjny działki



Granice terenu objętego wnioskiem (art. 19a ust. 4 pkt 2 ustawy o terminalu),
 strefa prac wraz z planowaną drogą dojazdową



Oznaczenie miejsca prowadzenia odkrywki

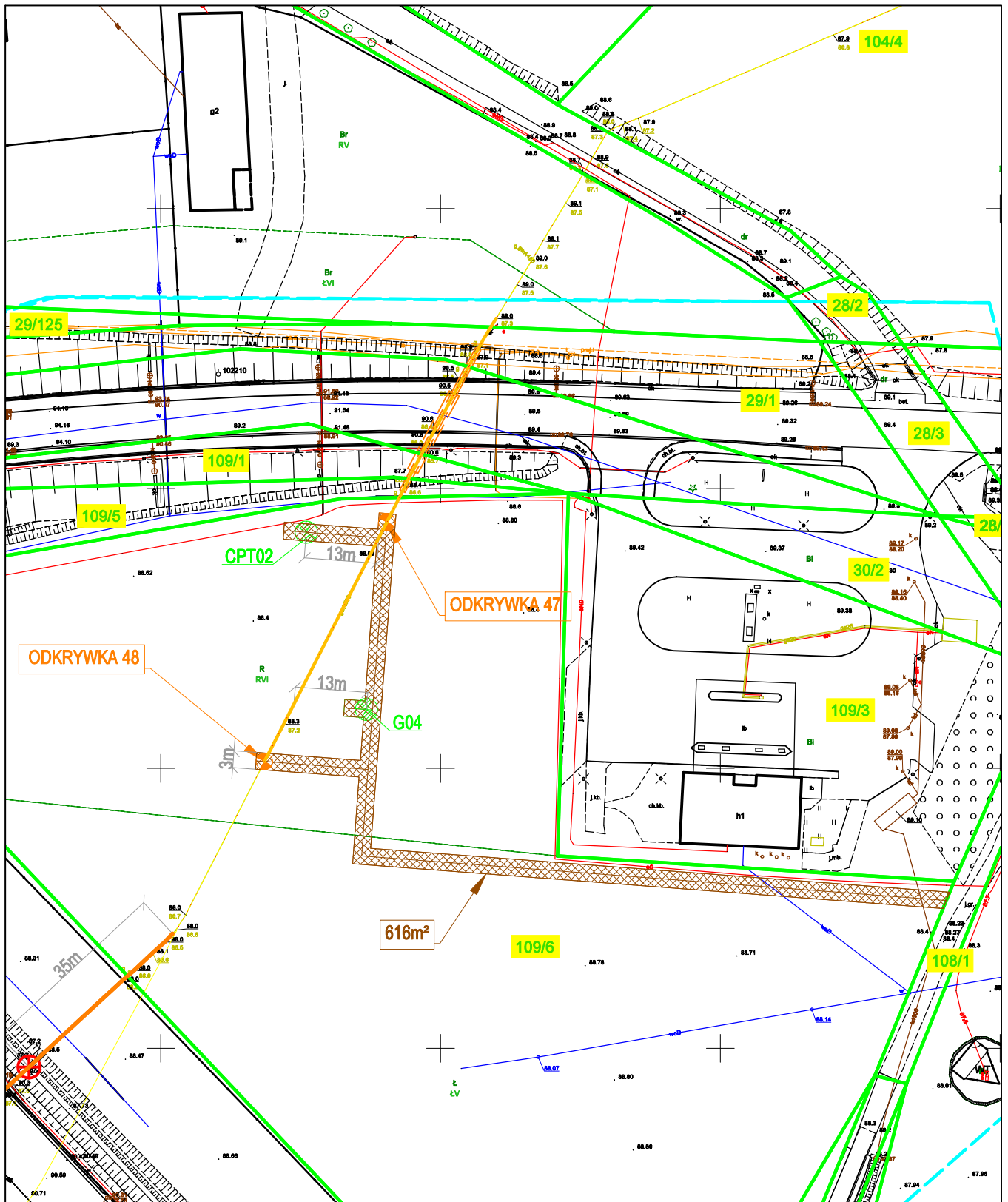


Oznaczenie miejsca wykonania odwiertu geologicznego

Uwaga!




Prace geologiczne i odkrywkowe będą prowadzone w różnych terminach, w okresie od stycznia 2026 r. do maja 2026 r.

Nr ew. działki	Powiat	Gmina	Obręb
1211	Rawicki	Rawicz-Obszar Wiejski	0009-Masłowo



MAPA: SKALA 1:1000

LEGENDA:

-  Istniejące gazociągi
-  Zakres przebudowy gazociągu
-  Granice działek

175

Numer ewidencyjny działki



Granice terenu objętego wnioskiem (art. 19a ust. 4 pkt 2 ustawy o terminalu), strefa prac wraz z planowaną drogą dojazdową



Oznaczenie miejsca prowadzenia odkrywki

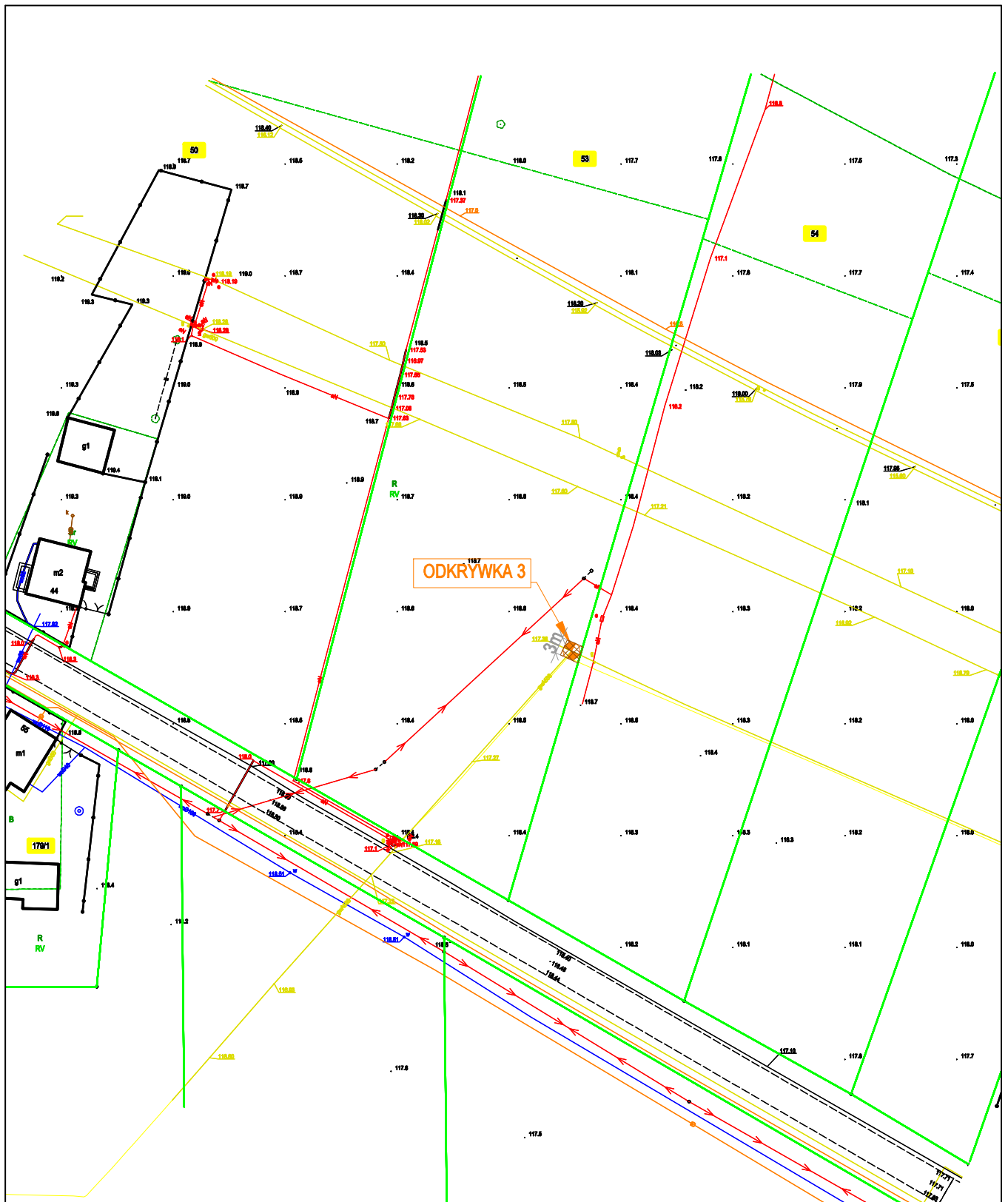


Oznaczenie miejsca wykonania odwiertu geologicznego

Uwaga!

Prace geologiczne i odkrywkowe będą prowadzone w różnych terminach, w okresie od stycznia 2026 r. do maja 2026 r.

Nr ew. działki	Powiat	Gmina	Obręb
109/6	Rawicki	Rawicz- Obszar Wiejski	0009-Mastowo



LEGENDA:

- Istniejące gazociągi
- Granice działek
- 175 Numer ewidencyjny działki
- Granice terenu objętego wnioskiem (art. 19a ust. 4 pkt 2 ustawy o terminalu), strefa prac wraz z planowaną drogą dojazdową
- ⊗ Oznaczenie miejsca prowadzenia odkrywki

Uwaga!

Prace geologiczne i odkrywkowe będą prowadzone w różnych terminach, w okresie od stycznia 2026 r. do maja 2026 r.

MAPA: SKALA 1:1000

Nr ew. działki	Powiat	Gmina	Obręb
53	Ostrowski	Odolanów	0012-Uciechów