

Załącznik nr 1
do decyzji
Wojewody Wielkopolskiego
Nr 1/2023 z dnia 29 sierpnia 2023 r.
IR-III.747.22.2023.11

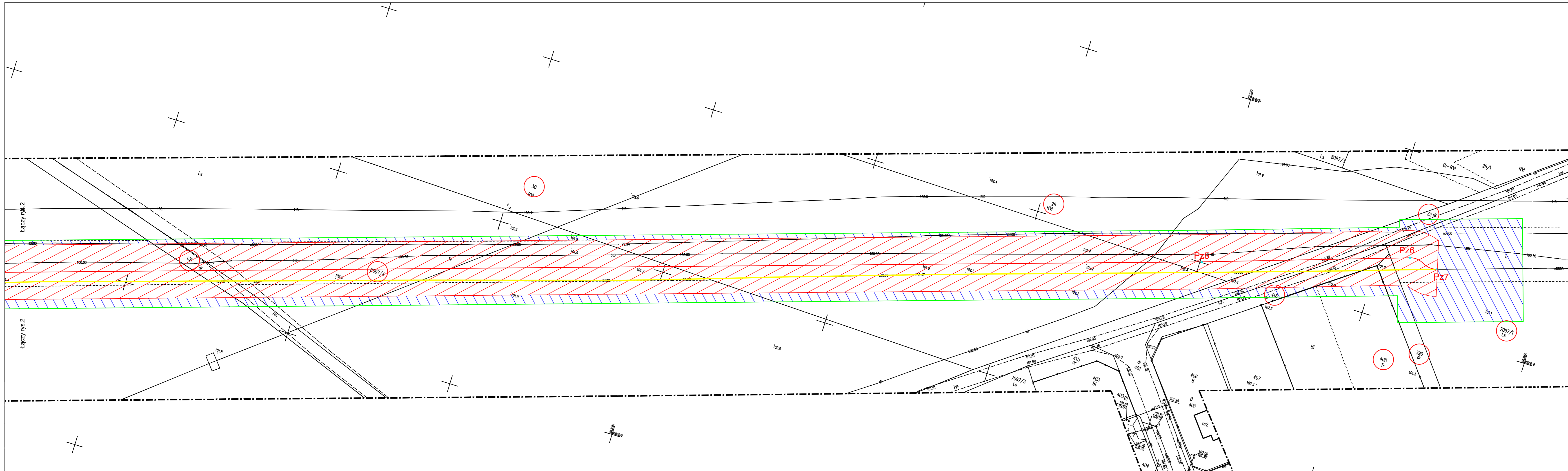
z up. Wojewody Wielkopolskiego

Marcin Karpiński

Zastępca Dyrektora

Wydziału Infrastruktury i Rolnictwa

Dokument podpisany kwalifikowanym podpisem elektronicznym.



MAPA DO CELÓW PROJEKTOWYCH	
Oznaczenia koncepcyjne zgłoszenia pracy projektowej	Z.40600.2462.2022
Nazwa miejscowości	Konstantynów - Żółwielec
Jednostka ewidencyjna	301012.5
Nazwa	Siesin
Obieg ewidencyjny	0036
Nazwa	Żółwielec
Skala mapy	1:500
Numer sekcji mapy	6.177.23.09.4.2 ; 4.4 6.177.23.10.3.1 ; 3.2 ; 3.3 ; 1.4 ; 2.8
Nazwa placu	2000/6
Współrzędne	Kronstadt 60
Oznaczenie granic obszaru, który był przedmiotem aktualizacji	--- --- ---
Informacja o skutecznosci gruntowych zaszczepień w celu wyeliminowania groźby zakażeń w granicach projektowanej inwestycji	Mapa do celów projektowych została wykonana bez udziału obywateli skutecznosci gruntowych zaszczepień w GUM
Adres	62-561 Konstantynów, 62-561 Żółwielec
Data opracowania mapy	27.06.2022
mgr inż. Michał Sołnicki ul. Rataja 1/18 62-504 KOSZÓW Tel. 63 244 22 29 kom. 608 688 732 Michał Sołnicki Inż. i techn. geod. i inż. sanitarny	mgr inż. Michał Sołnicki inż. sanitarny 62-504 KOSZÓW ul. Rataja 1/18 Tel. 63 244 22 29 kom. 608 688 732 Poznańskie nr 6811 NIP 6650079380, Regon 1310146270

Nie wyłącza się zabrać w terenie innych nie wykazanych na niniejszej mapie urządzeń podziemnych które nie były zgłoszone do inwentaryzacji lub jest brak informacji w mapach branżowych.

Podkreślam, że niniejszy dokument został opracowany w wyniku prac geodezyjnych i kartograficznych, których rezultatem została opublikowana poczynienia zwerifikowały, załączając informację, że jestem świadomy odpowiedzialności karnej za złożenie fałszywego oświadczenia.

Identyfikator zgłoszenia prac geodezyjnych: Z.40600.2462.2022

Organ składowy geodezyjny, który otrzymał zgłoszenie: mgr inż. Michał Sołnicki, inż. sanitarny

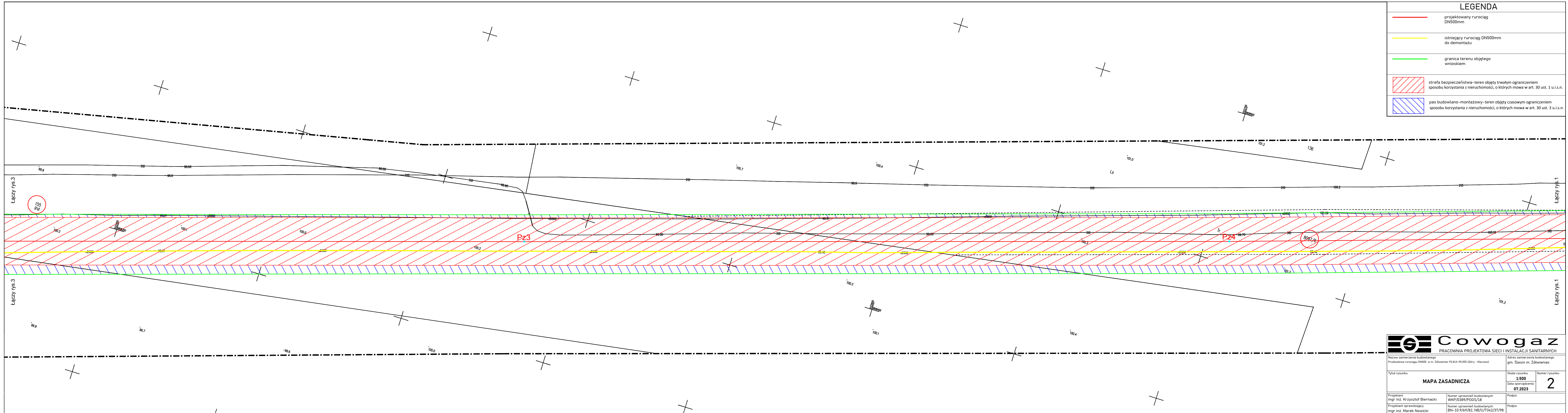
Wykonawca prac geodezyjnych: geodeta uprawniony 62-504 KOSZÓW ul. Rataja 1/18, tel. 63 244 22 29, kom. 608 688 732, Poznańskie nr 6811, NIP 6650079380, Regon 1310146270

Nr oraz data sporządzenia dokumentu zawierającego wyniki geodezyjne weryfikacji: Z.40600.2462.2022, 1 z dnia 08.07.2022

Inię i nazwisko oraz nr uprawnień zawodowych kierownika prac: mgr inż. Michał Sołnicki, geodeta uprawniony 62-504 KOSZÓW ul. Rataja 1/18, tel. 63 244 22 29, kom. 608 688 732, Poznańskie nr 6811, NIP 6650079380, Regon 1310146270

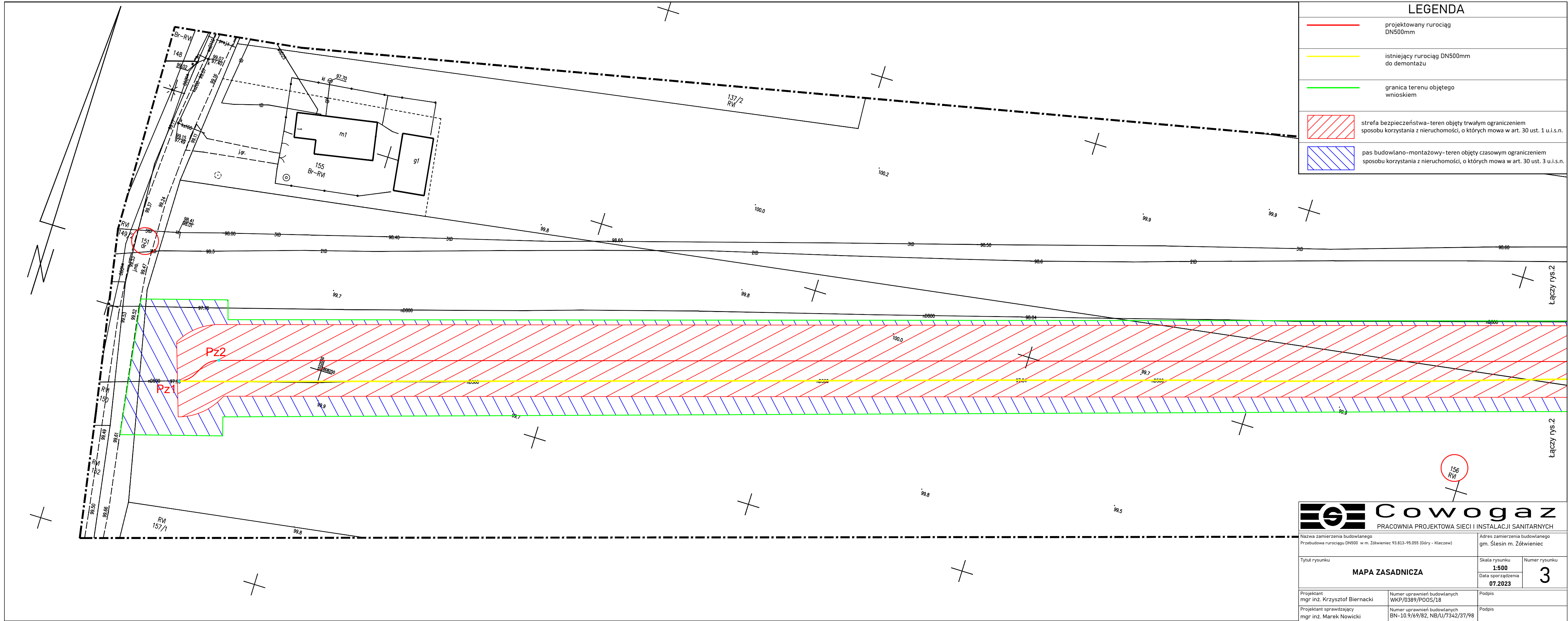
LEGENDA	
	projektowany rurociąg DN500mm
	istniejący rurociąg DN500mm do demontażu
	granica terenu objętego wnioskiem
	strefa bezpieczeństwa-teren objęty trwałym ograniczeniem sposobu korzystania z nieruchomości, o których mowa w art. 30 ust. 1 u.i.s.n.
	pas budowlano-montażowy-teren objęty czasowym ograniczeniem sposobu korzystania z nieruchomości, o których mowa w art. 30 ust. 3 u.i.s.n.

Cowogaz PRACOWNIA PROJEKTOWA SIECI I INSTALACJI SANITARNYCH	
Nazwa zamierzenia budowlanego Przebudowa rurociągu DN500 w m. Żółwielec 93 813-95 055 (Dęry - Klaczew)	Adres zamierzenia budowlanego gm. Siesin m. Żółwielec
Tytuł rysunku MAPA ZASADNICZA	Skala rysunku 1:500
Projektant mgr inż. Krzysztof Biernacki	Numer uprawnień budowlanych WKP/0389/POOS/18
Projektant sprawdzający mgr inż. Marek Nowicki	Numer uprawnień budowlanych BN-10.9/69/82, NB/UJ/7342/37/98
	Data sporządzenia 07.2023
	Numer rysunku 1
	Podpis



LEGENDA	
	projektowany rurociąg DN500mm
	istniejący rurociąg DN500mm do demontażu
	granica terenu objętego wnioskiem
	strefa bezpieczeństwa- teren objęty trwałym ograniczeniem sposobu korzystania z nieruchomości, o których mowa w art. 30 ust. 1 u.i.s.n.
	pas budowlano-montażowy- teren objęty czasowym ograniczeniem sposobu korzystania z nieruchomości, o których mowa w art. 30 ust. 3 u.i.s.n.

Cowogaz PRACOWNIA PROJEKTOWA SIECI I INSTALACJI SANITARNYCH	
<small>Nazwa zamierzenia budowlanego Przebudowa rurociągu DN500 w m. Zółwieniec- 93.813-95.055 (Dęry - Kłeczew)</small>	
<small>Adres zamierzenia budowlanego gm. Ślesin m. Zółwieniec</small>	
Tytuł rysunku	Skala rysunku
MAPA ZASADNICZA	1:500
	Data sporządzenia
	07.2023
	Numer rysunku
	2
Projektant mgr inż. Krzysztof Biernacki	Numer uprawnień budowlanych WKP/0389/POOS/18
Projektant sprawdzający mgr inż. Marek Nowicki	Numer uprawnień budowlanych BN-10.9/69/82, NB/U/7342/31/98
	Podpis



LEGENDA	
	projektowany rurociąg DN500mm
	istniejący rurociąg DN500mm do demontażu
	granica terenu objętego wnioskiem
	strefa bezpieczeństwa-teren objęty trwałym ograniczeniem sposobu korzystania z nieruchomości, o których mowa w art. 30 ust. 1 u.i.s.n.
	pas budowlano-montażowy-teren objęty czasowym ograniczeniem sposobu korzystania z nieruchomości, o których mowa w art. 30 ust. 3 u.i.s.n.

Cowogaz PRACOWNIA PROJEKTOWA SIECI I INSTALACJI SANITARNYCH		Nazwa zamierzenia budowlanego Przebudowa rurociągu DN500 w m. Zółwieniec 93.813-95.055 (Góry - Kleczew)		Adres zamierzenia budowlanego gm. Ślesin m. Zółwieniec	
		Tytuł rysunku MAPA ZASADNICZA		Skala rysunku 1:500	
Projektant mgr inż. Krzysztof Biernacki		Numer uprawnień budowlanych WKP/0389/POOS/18		Podpis	
Projektant sprawdzający mgr inż. Marek Nowicki		Numer uprawnień budowlanych BN-10.9/69/82, NB/U/7342/37/98		Podpis	