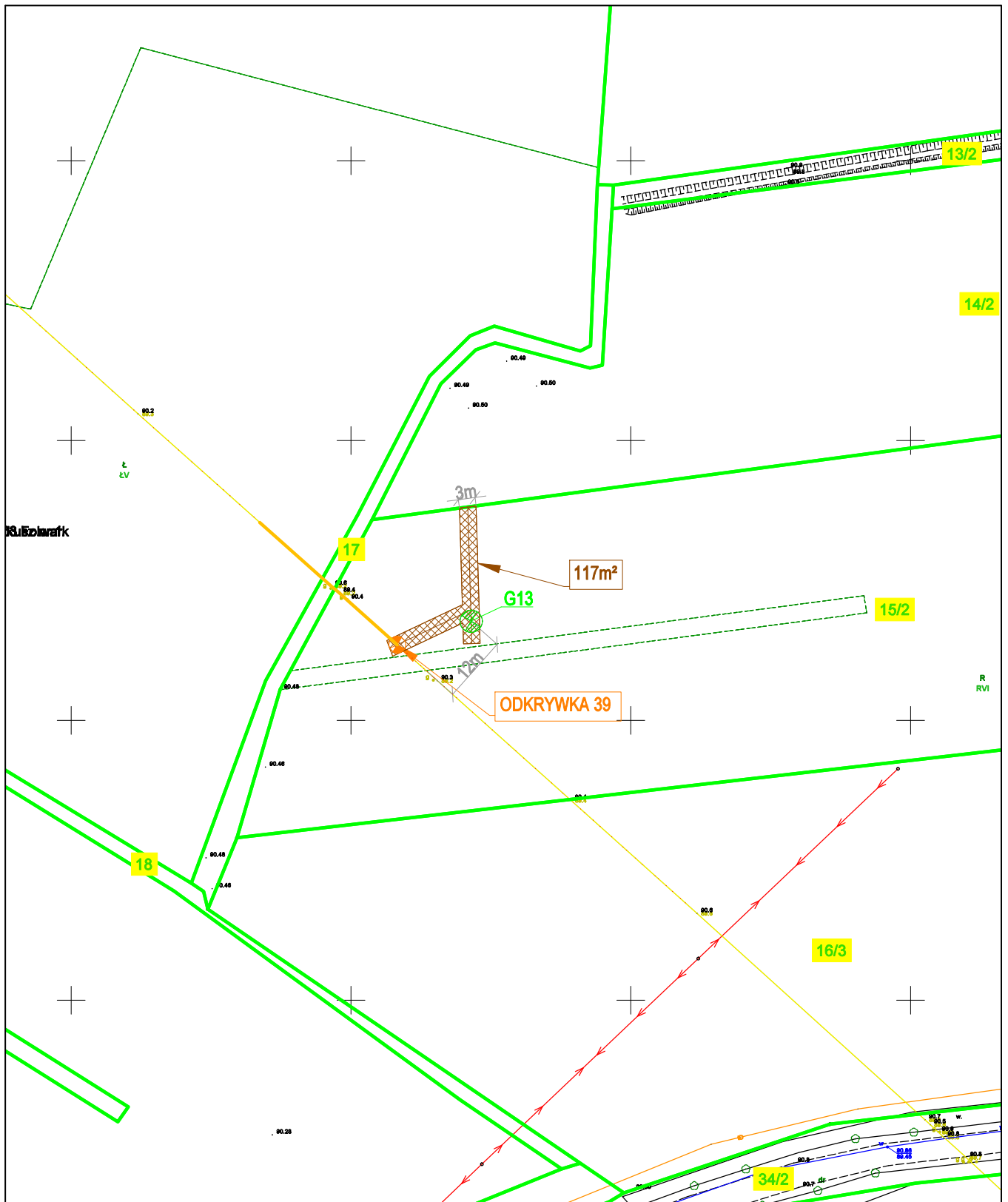


Załącznik nr 1 do decyzji  
Wojewody Wielkopolskiego  
Nr 3/2026  
znak: IR-III.747.12.2026.MK  
z dnia 3 kwietnia 2026 r.

z up. Wojewody Wielkopolskiego  
Kierownik  
Oddziału Inwestycji Strategicznych  
w Wydziale Infrastruktury  
Łukasz Michalski

Dokument wydany w postaci elektronicznej  
i podpisany kwalifikowanym podpisem elektronicznym.



MAPA: SKALA 1:1000

**LEGENDA:**



Istniejące gazociągi  
 Zakres przebudowy gazociągu  
 Granice działek

**175**

Numer ewidencyjny działki



Strefa prac wraz z planowaną drogą dojazdową



Oznaczenie miejsca prowadzenia odkrywki

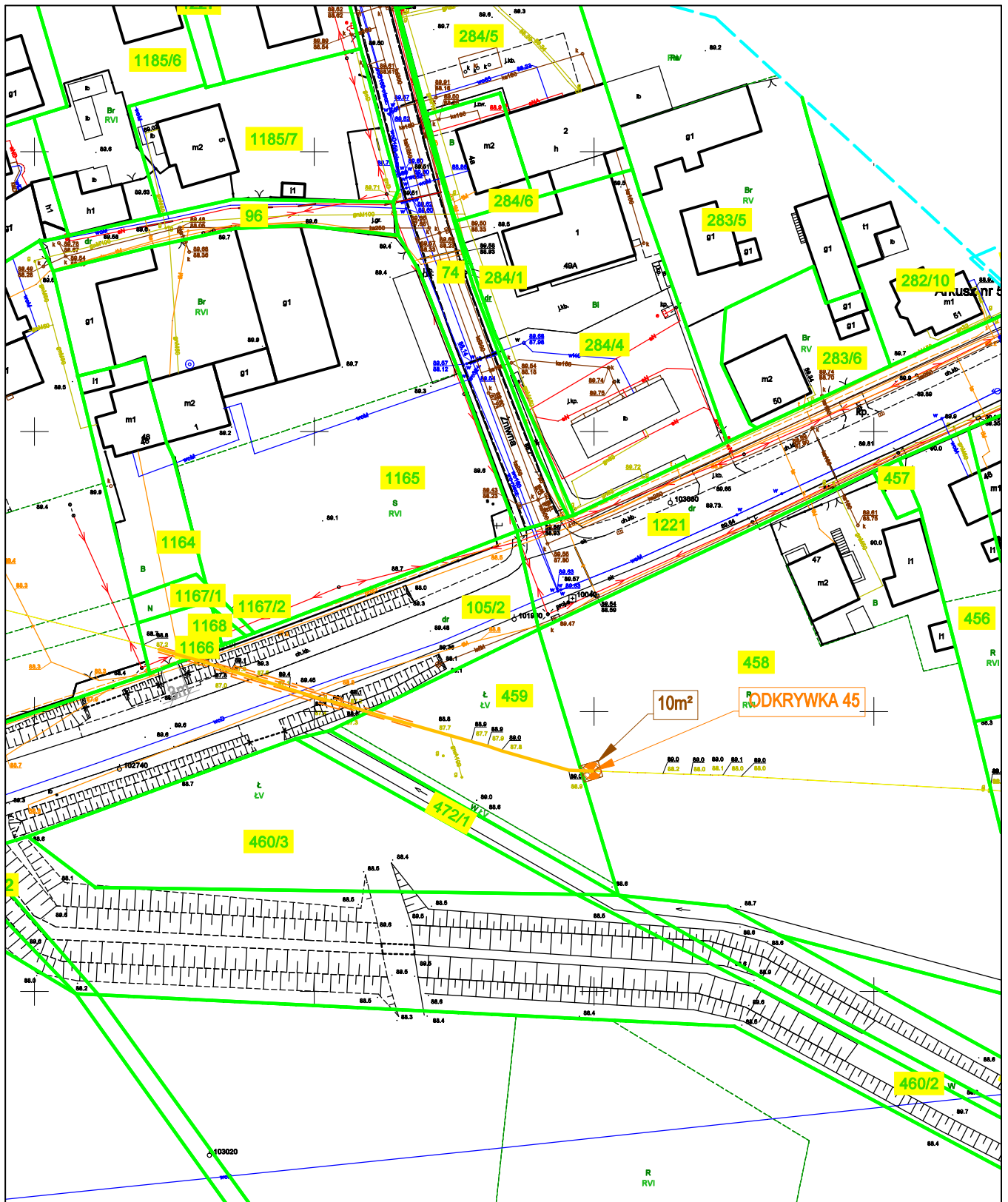


Oznaczenie miejsca wykonania odwiertu geologicznego

**Uwaga!**








Prace geologiczne i odkrywkowe będą prowadzone w różnych terminach, w okresie od stycznia 2026 r. do maja 2026 r.

Nr ew. działki	Powiat	Gmina	Obręb
15/2	Rawicki	Rawicz- Obszar Wiejski	0003-Folwark



MAPA: SKALA 1:1000

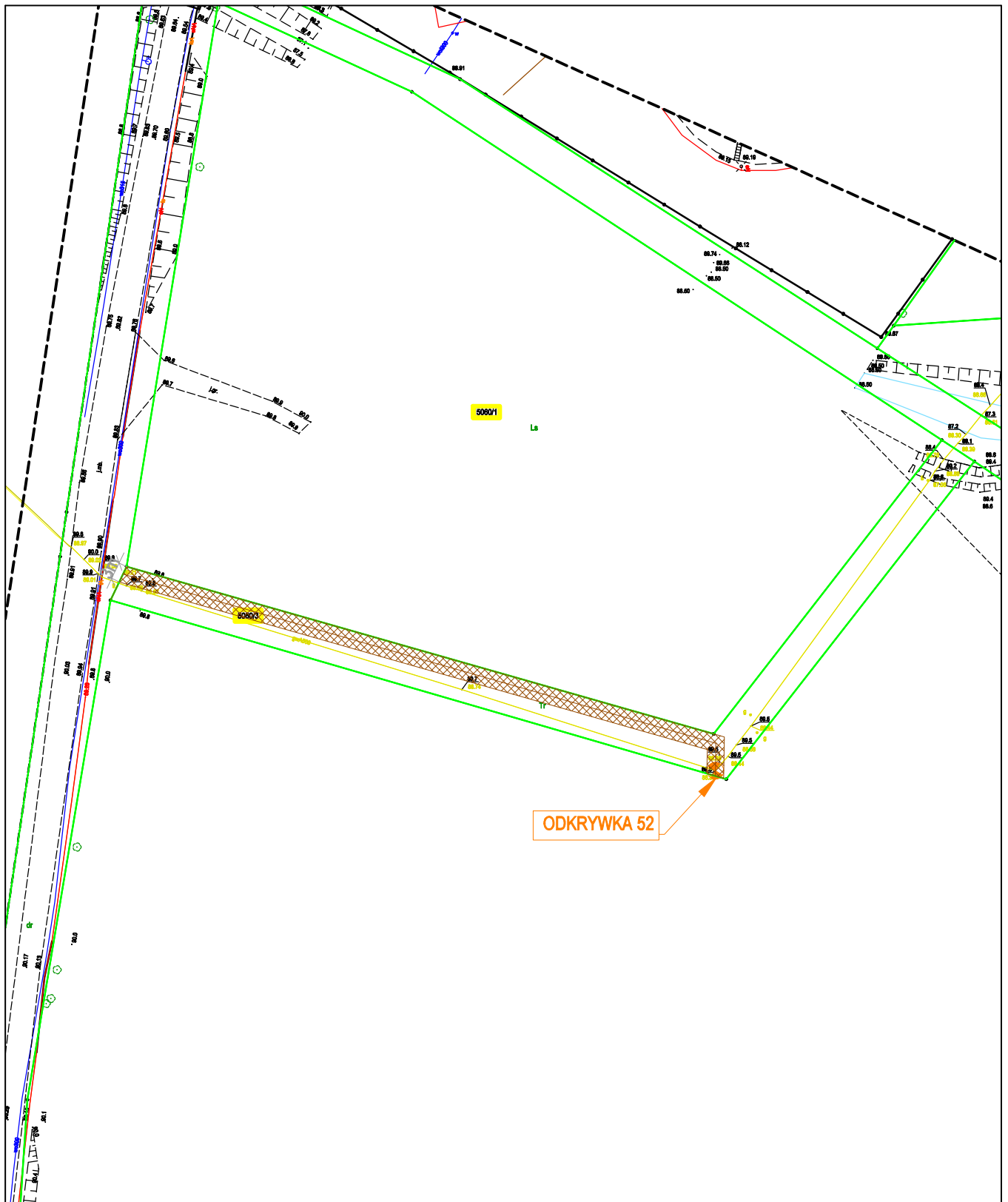
**LEGENDA:**

-  Istniejące gazociągi
-  Zakres przebudowy gazociągu
-  Granice działek
-  Numer ewidencyjny działki
-  Strefa prac wraz z planowaną drogą dojazdową
-  Oznaczenie miejsca prowadzenia odkrywki
-  Oznaczenie miejsca wykonania odwiertu geologicznego

**Uwaga!**

Prace geologiczne i odkrywkowe będą prowadzone w różnych terminach, w okresie od stycznia 2026 r. do maja 2026 r.

Nr ew. działki	Powiat	Gmina	Obręb
458	Rawicki	Rawicz-Obszar Wiejski	0009-Mastowo



**LEGENDA:**

MAPA: SKALA 1:1000

- Istniejące gazociągi
- Granice działek
- 175 Numer ewidencyjny działki
- Strefa prac wraz z planowaną drogą dojazdową
- Oznaczenie miejsca prowadzenia odkrywki

Nr ew. działki	Powiat	Gmina	Obręb
5060/3	Rawicki	Rawicz-Obszar Wiejski	0018-Zatęcze

**Uwaga!**

Prace geologiczne i odkrywkowe będą prowadzone w różnych terminach, w okresie od stycznia 2026 r. do maja 2026 r.