







OZNACZENIA:

-  - MIEJSCE WYKONANIA ODKRYWEK
-  - STREFA PROWADZENIA PRAC (WNIOSKOWANA STREFA ZEZWOLENIA NA WEJŚCIE NA TEREN NIERUCHOMOŚCI)
-  - KOPARKO - ŁADOWARKA
-  - ORIENTACYJNY KIERUNEK PRZEMIESZCZANIA SIE KOPARKO - ŁADOWARKI
-  - GRANICA DZIAŁKI
-  - NUMER DZIAŁKI OBJĘTEJ WNIOSEM

WYKONAWCA PROJEKTU: Gascontrol Polska Sp. z o.o. ul. Pszczyńska 60 43-267 Suszec		TEMAT PROJEKTU: BUDOWA STACJI GAZOWEJ ZBORÓW	
		ADRES INWESTYCJI: dz. 411/1, 410/1, 410/2, 409, 408, 407/3, 407/4	
PRZEDMIOT RYSUNKU: PROJEKT ZAGOSPODAROWANIA TERENU			
FUNKCJA	IMIĘ I NAZWISKO	NUMER UPR.	PODPIS
PROJEKTOWAŁ			
SPRAWDZIŁ			
OPRACOWAŁ	Rafał Graczyk	-	
ETAP PROJEKTU	BRANŻA	DATA	SKALA
PW	Sieć gazowa	03.2023	1:100
			FORMAT
			A2
			NR RYSUNKU: ZBO-ODKRYWKI-01