MAPA DO CELÓW PROJEKTOWYCH
skala 1:500
Arkusz 3 (8)

Oznaczenie kancelaryjne zgłoszenia roboty		GK.6642.3031.2018
Miejscowość		PRZYŁĘK - GLINNO dr woj.305
Jednostka ewidencyjna	identyfikator	301504_5
	nazwa	Nowy Tomyśl
Obręb ewidencyjny	identyfikator	301504_5.0011
	nazwa	Przyłęk
Działka		442, 445/2, 446/3, 5389/3, 245/2, 213/2, 213/3, 213/6, 216/1, 219/2, 219/3
Mapa niniejsza powstała na podstawie aktualizacji arkusza mapy zasadniczej		5.176.30.18.3.3 5.176.30.23.1.1 – 1.2 – 1.3 – 1.4
Nazwa układu współrzędnych	prostokątnych płaskich	2000/15
	wysokościowych	Kronsztadt 86
Oznaczenie granic obszaru, który był przedmiotem aktualizacji		– – – – – – – –

Zaktualizował i wykonał:

USŁUGI GEODEZYJNE
Marcin Raczykowski
67-120 Kożuchów ul. Kościuszki 9b/4
REGON 367711780 NIP 9251237856
tel. 881 624 261 marcinraczykowski@wp.pl

GEODETA UPRAWNIONY
Marcin Raczykowski
upr. nr 20507

Kożuchów 16.04.2019

Mapa została wykonana bez ustalenia obciążeń służebności gruntowych ujawnionych w księgach wieczystych – nie badano.

Granice działek zgodne z operatem ewidencji gruntów i budynków.
Granice działek oznaczono kolorem zielonym.

Uzgodnienia ZUDP – brak

Nie wyklucza się istnienia na zakreślonym obszarze innych elementów podziemnego uzbrojenia terenu niż te które są uwidocznione na tej mapie.

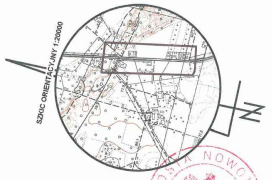
SZKIC ORIENTACYJNY 1:20000

Poświadcza się, że niniejszy dokument został opracowany w wyniku prac geodezyjnych i kartograficznych, których rezultaty zawiera operat techniczny wpisany do ewidencji materiałów państwowego zasobu geodezyjnego i kartograficznego

STAROSTA NOWOTOMYSKI

P.3015.2019.1242
(identyfikator ewidencyjny materiału zasobu – operatu technicznego)

2019-07-09
(data wpisania operatu technicznego do ewidencji materiałów zasobu)

z up. STAROSTY
mgr inż. Piotr Szymkowiak
GEODETA POWIATOWY
(imię, nazwisko osoby reprezentującej organ)

STAROSTA NOWOTOMYSKI

Zgodnie z art. 28c ustawy z dnia 17 maja 1989 r. - Prawo geodezyjne i kartograficzne poświadcza się, że niniejsza dokumentacja projektowa była przedmiotem narady koordynacyjnej przeprowadzonej w dniu

28. 11. 2019
(Data)

w Starostwie Powiatowym w Nowym Tomyślu, ul. Poznańska 33

GK.6630 549 20 19 Nowy Tomyśl, 2019-12-16
(Znak sprawy) (Miejscowość i data)

z up. STAROSTY
Mateusz Basiński
Przewodniczący Narady Koordynacyjnej
(Podpis przewodniczącego narady koordynacyjnej)

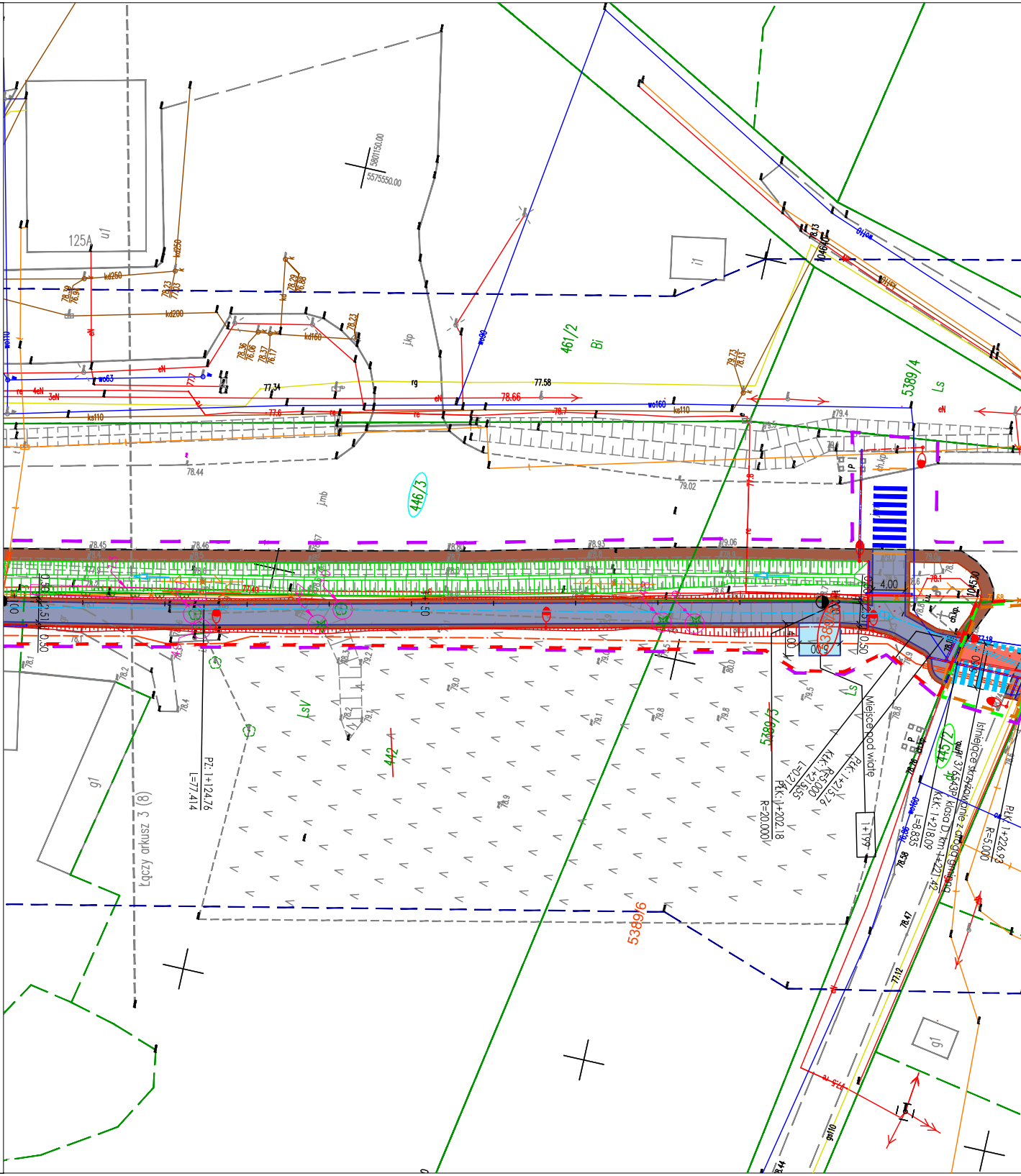
125A
5801150.00
5575550.00
461/2
Bi
5389/4
Ls
446/3
442
ŁsV
5389/5
5389/6
445/2
Łączy arkusz 3 (8)
PZ:1+124,76
L=77,414
PŁK: 1+202.18
R=20.000
L=0.215
KŁK: 1+215.55
R=5.000
PŁK: 1+215.76
Miejsce pod wiatę
1+199
L=8.835
KŁK: 1+218.09
KŁK: 1+221.42
PŁK: 1+226.93
R=5.000
Istniejące skrzyżowanie z drogą gminną nr 376543P klasa D, km 1+221.42
4.00
5.00
0.50
78.58
78.47
77.58
78.66
78.44
79.02

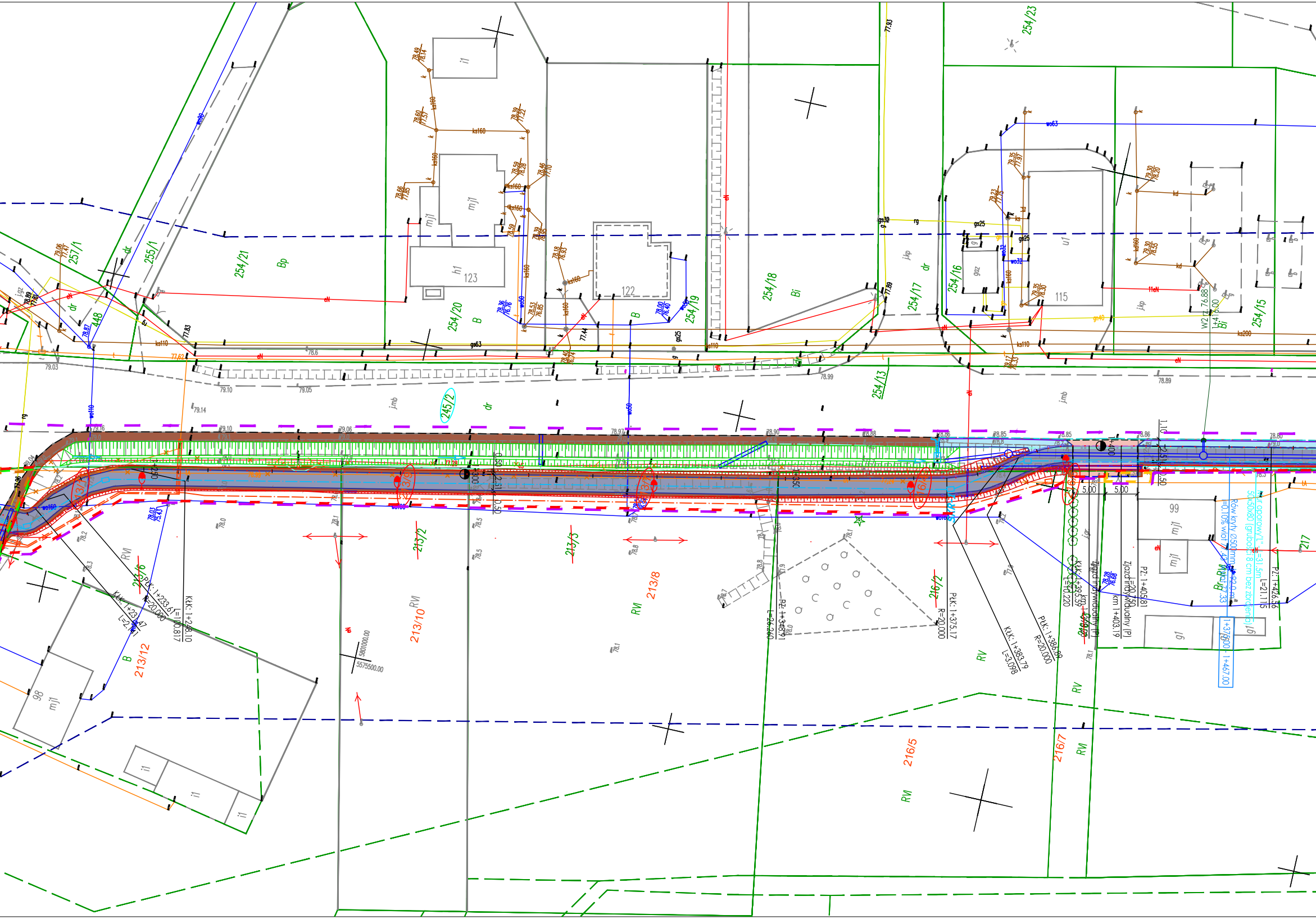
254/23
257/1
255/1
254/21
448
Bp
dr
h1
123
mj1
i1
122
254/20
B
254/19
254/18
Bi
254/17
dr
jkp
254/16
gsp
u1
115
254/15
Bi
254/13
245/2
dr
jmb
1+250
1+300
1+350
1+400
0,50
2,51
1,10
5,00
5,00
213/11
213/9
213/7
216/4
216/6
213/6
RVI
213/12
B
98
mj1
i1
213/2
213/10
RVI
213/3
213/8
RVI
216/2
RV
216/5
RVI
216/7
RV
RVI
99
mj1
g1
217
Br-RVI
PłK: 1+233.61
R=20.000
KłK: 1+23?.47
L=2.1?1
KłK: 1+248.10
L=100.817
PZ: 1+348.91
L=26.260
PłK: 1+375.17
R=20.000
KłK: 1+383.79
L=3.098
PłK: 1+386.89
R=20.000
KłK: 1+395.59
L=10.220
Zjazd indywidualny (P)
km 1+396.00
PZ: 1+405.81
L=20.750
Zjazd indywidualny (P)
km 1+403.19
PZ: 1+426.36
L=21.115
Rów kryty Ø500mm L=92.0 m
i=0.10% wlot 77.42 wylot 77.33
Mur oporowy "L" L=31.5m
50x50x80 (grubości 8 cm bez zbrojenia)
1+375.00 - 1+467.00
5801000.00
5575500.00
79.16
79.10
79.06
78.97
78.90
78.86
78.85
78.85
78.86
78.80
79.14
79.10
79.05
79.03
78.99
78.89
78.99
78.03
75.43
78.28
76.68
78.0
78.1
78.2
78.3
78.5
78.7
78.8
77.8
wo160
wo110
wo50
wo63
ks110
ks160
ks200
kd
kd160
gs25
gs32
gs40
rg
eN
77.93
77.89
77.83
77.62
77.44
78.6

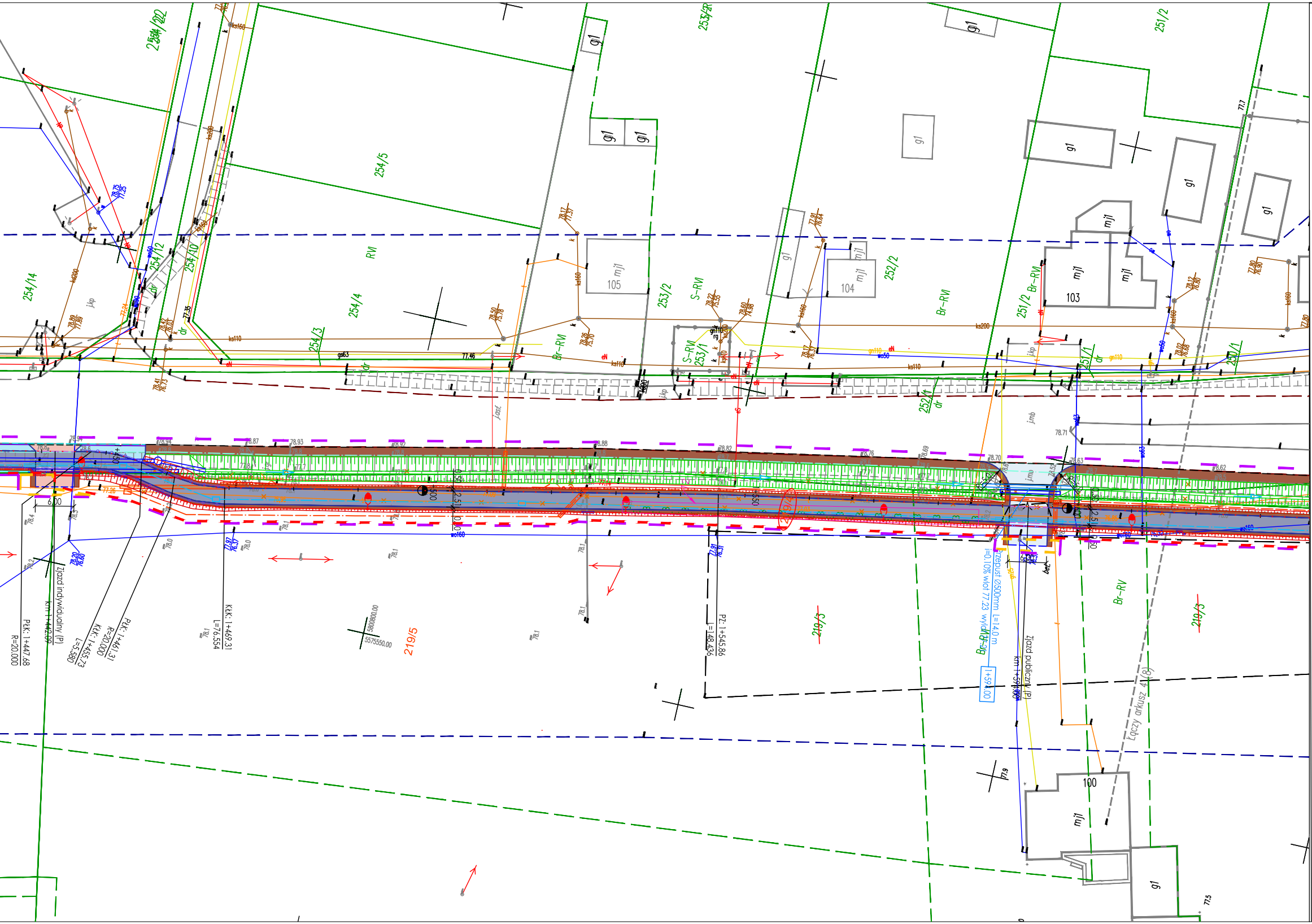
254/22
253/2
251/2
254/5
254/4
254/14
254/12
254/10
254/3
253/2
253/1
252/2
252/1
251/2
251/1
250/1
219/5
219/4
219/3
RVI
S-RVI
Br-RVI
Br-RV
g1
mj1
105
104
103
100
dr
jkp
jasf
jmb
ks110
ks160
ks200
gs63
gn110
wo50
wo160
Zjazd indywidualny (P)
km 1+442.09
PŁK: 1+447.68
R=20.000
KŁK: 1+455.73
L=5.580
PŁK: 1+461.31
R=20.000
KŁK: 1+469.31
L=76.554
PZ: 1+545.86
L=148.436
6.00
+450
+550
78.20
76.60
77.97
76.37
77.26
5800800.00
5575550.00
Przepust Ø500mm L=14.0 m
i=0.10% wlot 77.23 wylot 77.21
1+594.00
Zjazd publiczny (P)
km 1+594.00
bet.
Łączy arkusz 4(8)

Legenda

proj. oś ścieżki rowerowej z dopuszczonym ruchem pieszych
odtwarzana krawędź jezdni
proj. krawężnik betonowy wystający o wym. 20x30x100cm
proj. krawężnik betonowy zaniżony o wym. 20x30x100cm
proj. krawężnik betonowy najazdowy o wym. 20x22x100cm
proj. obrzeże betonowe o wym. 8x30x100cm
proj. opornik betonowy 12x25x100cm
proj. krawędź pobocza nieutwardzonego z jasnego kruszywa
proj. ściek przykrawężnikowy z 2 rzędów kostek z BKB
proj. balustrady U-11a o wys. 1,20m koloru żółtego
proj. płytki integracyjne 30x30
proj. przepust
proj. nawierzchnia ścieżki rowerowej z dopuszczonym ruchem pieszych (BIT)
proj. nawierzchnia jezdni (BIT)
proj. nawierzchnia chodników i opaski (BKB)
proj. nawierzchnia zjazdów publicznych (BIT)
proj. nawierzchnia zjazów indywidualnych (BIT)
proj. wymiana warstwy ścieralnej (kostki betonowej koloru szarego) na ścieżce rowerowej z dopuszczonym ruchem pieszych
proj. nawierzchnia zjazdów (BKB)
proj. pobocze z KSŁM
proj. skarpy rowów przydrożnych
proj. skarpy ścieżki rowerowej
53/2 istniejący numer działki
~~53/2~~ istniejący numer działki podlegający podziałowi
53/2 numer działki po podziale do przejęcia pod inwestycję
53/2 numer działki istniejącej do przejęcia w całości pod inwestycję
53/2 numer działki po podziale poza pasem drogowym
22/3 numer działki niezbędnych do budowy lub przebudowy innych dróg publicznych
22/3 numer działki będące we władaniu inwestora
22/3 numer działki niezbędnych do budowy lub przebudowy urządzeń wodnych
linie terenu niezbędnego dla obiektów budowlanych
linie rozgraniczające teren inwestycji (droga wojewódzka)
teren niezbędny do budowy lub przebudowy innych dróg publicznych
teren niezbędny do budowy lub przebudowy urządzeń wodnych lub urządzeń melioracji wodnych szczegółowych
teren niezbędny do budowy lub przebudowy sieci uzbrojenia terenu
teren niezbędny do budowy lub przebudowy zjazdów

Branża elektryczna

linia kablowa nn ułożona w ziemi na głębokości min. 0,5m
linia kablowa nn ułożona w ziemi w przepuście kablowym
A B słup aluminiowy
SOU szafka oświetlenia ulicznego
ZKP złącze kablowo pomiarowe
I/59/L1 nr obwodu I, nr słupa 59, faza L1
A110PS 2m "2a" oprawy wg odrębnego opracowania
rura osłonowa dwudzielna na istniejącym kablu nn, nr obwodu wg opisu pkt.3
A160PS 2m "1a" rura osłonowa dwudzielna na istniejącym kablu ŚN, nr obwodu wg opisu pkt. 3

Branża telekomunikacyjna

istn. sieć telekom.
istn. sieć telekom. do demontażu
projektowana studnia kablowa Orange Polska SA
projektowany słup linii napowietrznej Orange Polska SA
projektowana kanalizacja kablowa Orange Polska SA
projektowany kabel ziemny Orange Polska SA
projektowana rura osłonowa Orange Polska SA
projektowana studnia kablowa INEA SA
projektowana kanalizacja kablowa INEA SA
projektowany rurociąg kablowy INEA SA
projektowana rura osłonowa INEA SA

Branża sanitarna

likwidowane odcinki sieci wodociągowej
proj. przebudowa hydrantów

Branża zieleń

wycinka zieleni

Potwierdzam, że kopia mapy do celów projektowych jest zgodna z oryginałem.
PROJEKTANT

mgr inż. Krzysztof Szczepaniak
Upr. bud. Nr WKP/0257/POOD/08

Układ arkuszy:

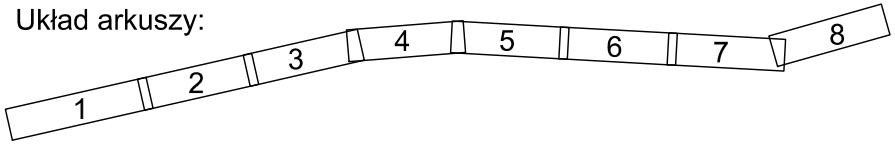

Projektant

NBProjekt Krzysztof Szczepaniak
ul. Wł. Komara 2 62-050 Mosina

Inwestor

Gmina Nowy Tomyśl
ul. Poznańska 33
64-300 Nowy Tomyśl

Opracowanie dokumentacji projektowo - kosztorysowej dla rozbudowy drogi wojewódzkiej nr 305 Przyłęk - Glinno w zakresie budowy ścieżki rowerowej

Stadium	**Projekt budowlany**				
Branża	***Drogowa***				
Tytuł rysunku	Plan zagospodarowania terenu				Skala rysunku 1:500
Numer rysunku	**2**	*Numer arkusza*	**3**	*Data opracowania*	**2020-10**

Funkcja	*Imię, nazwisko*	*Branża*	*Nr uprawnień*	*Podpis*
Projektant	*mgr inż. Krzysztof Szczepaniak*	*drogowa*	WKP/0257/POOD/08	
Sprawdzający	*mgr inż. Paweł Szczepaniak*	*drogowa*	WKP/0358/PWOD/17	
Projektant	*mgr inż. Przemysław Iwański*	*teletechniczna*	*DTT-TU/02234/02/U*	
Sprawdzający	*mgr inż. Dawid Szłapka*	*teletechniczna*	*WKP/0184/PWOT/12*	
Projektant	*inż. Leszek Warzecha*	*elektryczna*	404/87/Pw	
Sprawdzający	*inż. Jan Warzecha*	*elektryczna*	220/79/Pw	
Projektant	*inż. Andrzej Solarczyk*	*elektryczna*	*WKP/0288/PWOE/06*	
Sprawdzający	*inż. Władysław Graczyk*	*elektryczna*	*23/PW/91*	
Projektant	*mgr inż. Agnieszka Bosacka*	*sanitarna*	*7131-7132/137/PW/2002*	
Sprawdzający	*mgr inż.Agnieszka Rak*	*sanitarna*	*SLK/1159/PWOS/06*	