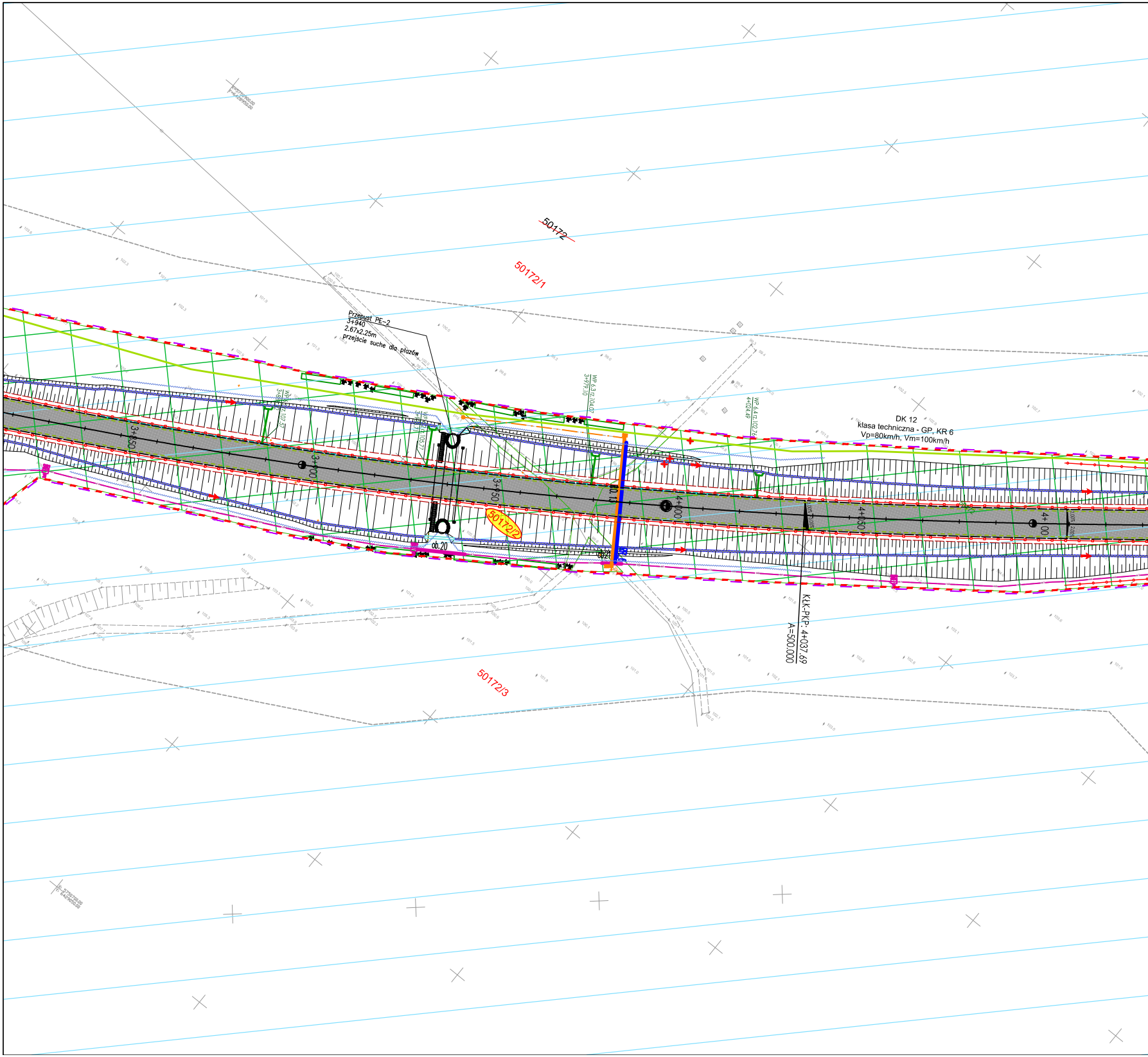
50172
50172/1
Przepust PE-2
3+940
2.67x2.25m
przejście suche dla płazów
WP 6.3 rz.104.07
3+979.10
WP 6.4 rz.102.76
4+024.49
DK 12
klasa techniczna - GP, KR 6
Vp=80km/h, Vm=100km/h
3+850
3+900
3+950
4+000
4+050
4+100
50172/2
ob.20
ob.21
KLK-PKP: 4+037.69
A=500.000
50172/3

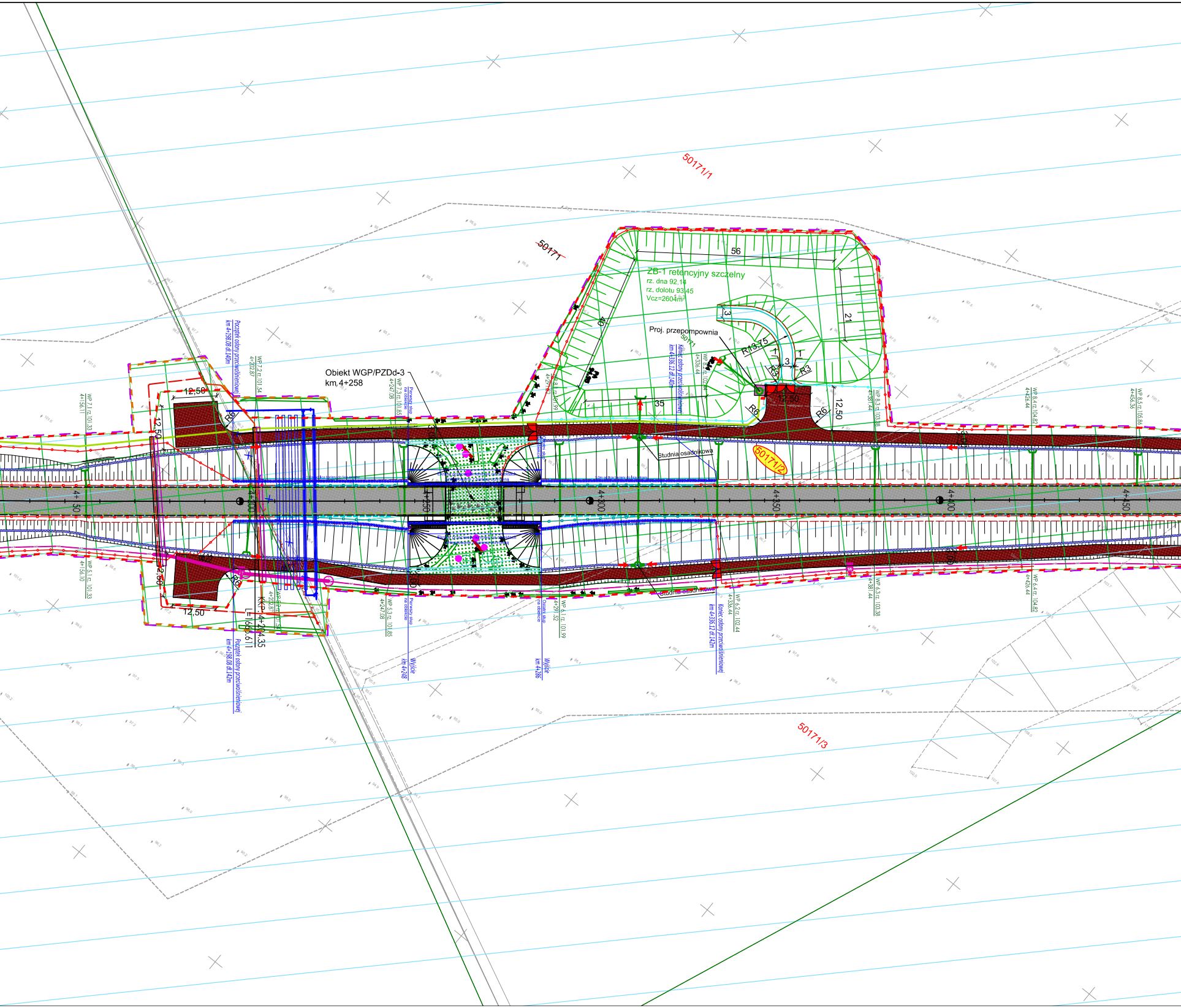

50171/1
50171
ZB-1 retencyjny szczelny
rz. dna 92,14
rz. dolotu 93,45
Vcz=2604m³
56
21
40
3
R13,75
1
3
R3
R3
Proj. przepompownia
50171
12,50
12,50
R6
R6
35
Studnia osadnikowa
50171/2
Obiekt WGP/PZDd-3
km 4+258
Początek osłony przeciwolśnieniowej km 4+198.08 dł.140m
WP 7.2 rz. 101.54
4+202.87
WP 7.3 rz. 101.85
4+247.08
Pierwszy słup na obiekcie
WP 8.1 rz. 101.99
4+291.52
Koniec osłony przeciwolśnieniowej km 4+336.12 dł.140m
WP 8.2 rz. 102.44
4+336.44
WP 8.3 rz. 103.38
4+381.44
WP 8.4 rz. 104.82
4+426.44
WP 8.5 rz. 105.86
4+456.36
WP 7.1 rz. 101.33
4+156.11
WP 5.1 rz. 101.33
4+156.10
12,50
12,50
12,50
12,50
R6
R6
3,00
3,00
4+150
4+200
4+250
4+300
4+350
4+400
4+450
KKP. 4+204.35
L=1666.611
Początek osłony przeciwolśnieniowej km 4+198.08 dł.142m
WP 5.2 rz. 101.54
4+202.87
WP 5.3 rz. 101.85
4+247.08
Pierwszy słup na obiekcie
Wyjście km 4+248
Ostatni słup na obiekcie
Wyjście km 4+286
WP 6.1 rz. 101.99
4+291.52
Studnia osadnikowa
Koniec osłony przeciwolśnieniowej km 4+336.12 dł.142m
WP 6.2 rz. 102.44
4+336.44
WP 6.3 rz. 103.38
4+381.44
WP 6.4 rz. 104.82
4+426.44
50171/3

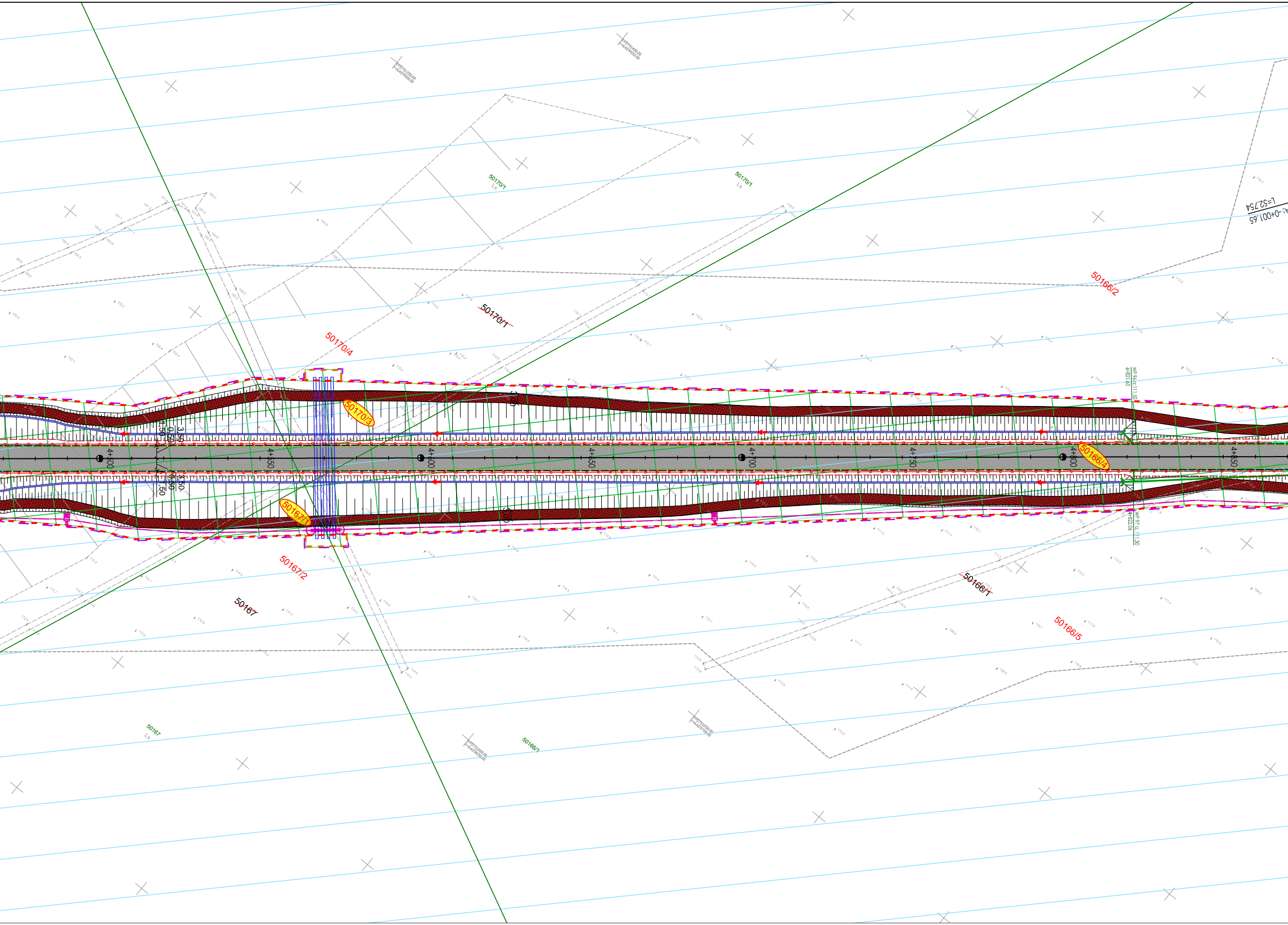
50170/1
LS
50170/1
LS
L=52.754
4+001.65
50166/2
50170/1
50170/4
50170/3
4+821.63
WP 96 rz 111.50
4+500
4+550
4+600
4+650
4+700
4+750
4+800
4+850
50166/4
3.50
0.50
1.50
3.00
50167/1
4+822.06
WP 97 rz 111.50
50167/2
50166/1
50167
50166/5
50167
LS
50166/1

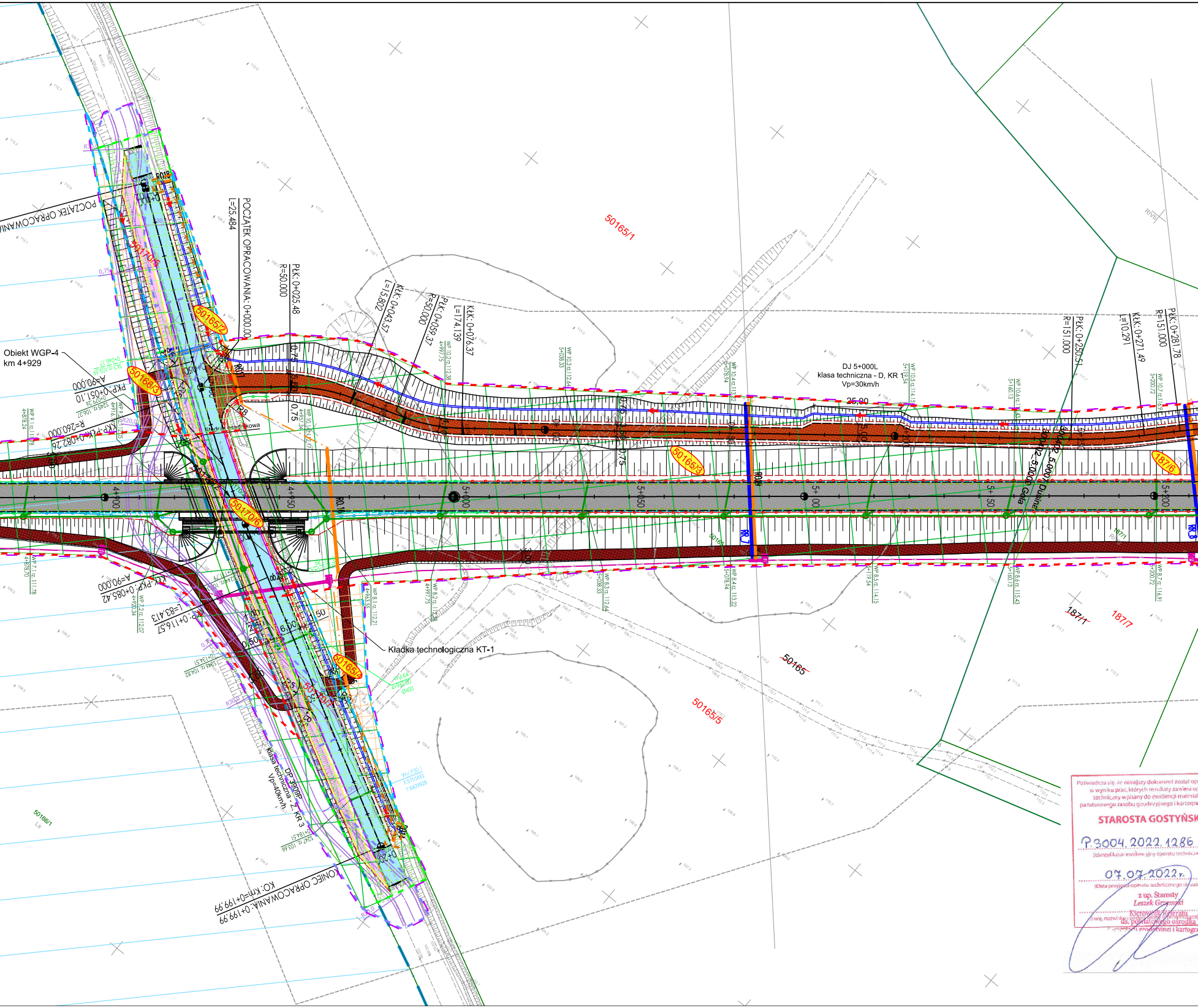
POCZĄTEK OPRACOWANIA: 0+000,00
L=25.484
PŁK: 0+025.48
R=50.000
KŁK: 0+043.57
L=15.802
PŁK: 0+059.37
R=50.000
KŁK: 0+076.37
L=174.139
PŁK: 0+250.51
R=151.000
KŁK: 0+271.49
L=10.291
PŁK: 0+281.78
R=151.000
DJ 5+000L
klasa techniczna - D, KR 1
Vp=30km/h
25,00
50165/1
50165/2
50165/3
50165/4
50165/5
50165
50166/3
50166/1
50170/5
50170/6
50170/7
187/6
187/1
187/7
Obiekt WGP-4
km 4+929
A=90.000
PKP: 0+051.10
R=260.000
KKP-PŁK: 0+082.26
A=90.000
KŁK-PKP: 0+085.42
L=83.413
KKP: 0+116.57
R20,0
R8
R0.7
Studnia osadnikowa
Kładka technologiczna KT-1
4+900
4+950
5+000
5+050
5+100
5+150
5+200
DP 3909P
klasa techniczna - Z, KR 3
Vp=40km/h
KONIEC OPRACOWANIA: 0+199,99
KO: km=0+199,99
0,75
5,00

Poświadcza się, że niniejszy dokument został op
w wyniku prac, których rezultaty zawiera op
techniczny wpisany do ewidencji materiał
państwowego zasobu geodezyjnego i kartogra

STAROSTA GOSTYŃSK

P.3004.2022.1286

(identyfikator ewidencyjny operatu techniczn

07.07.2022 r.

(Data przyjęcia operatu technicznego do zas

z up. Starosty
Leszek Grzemski
Kierownik Referatu
ds. powiatowego ośrodka
dokumentacji geodezyjnej i kartogra

(imię, nazwisko i podpis osoby reprezentującej

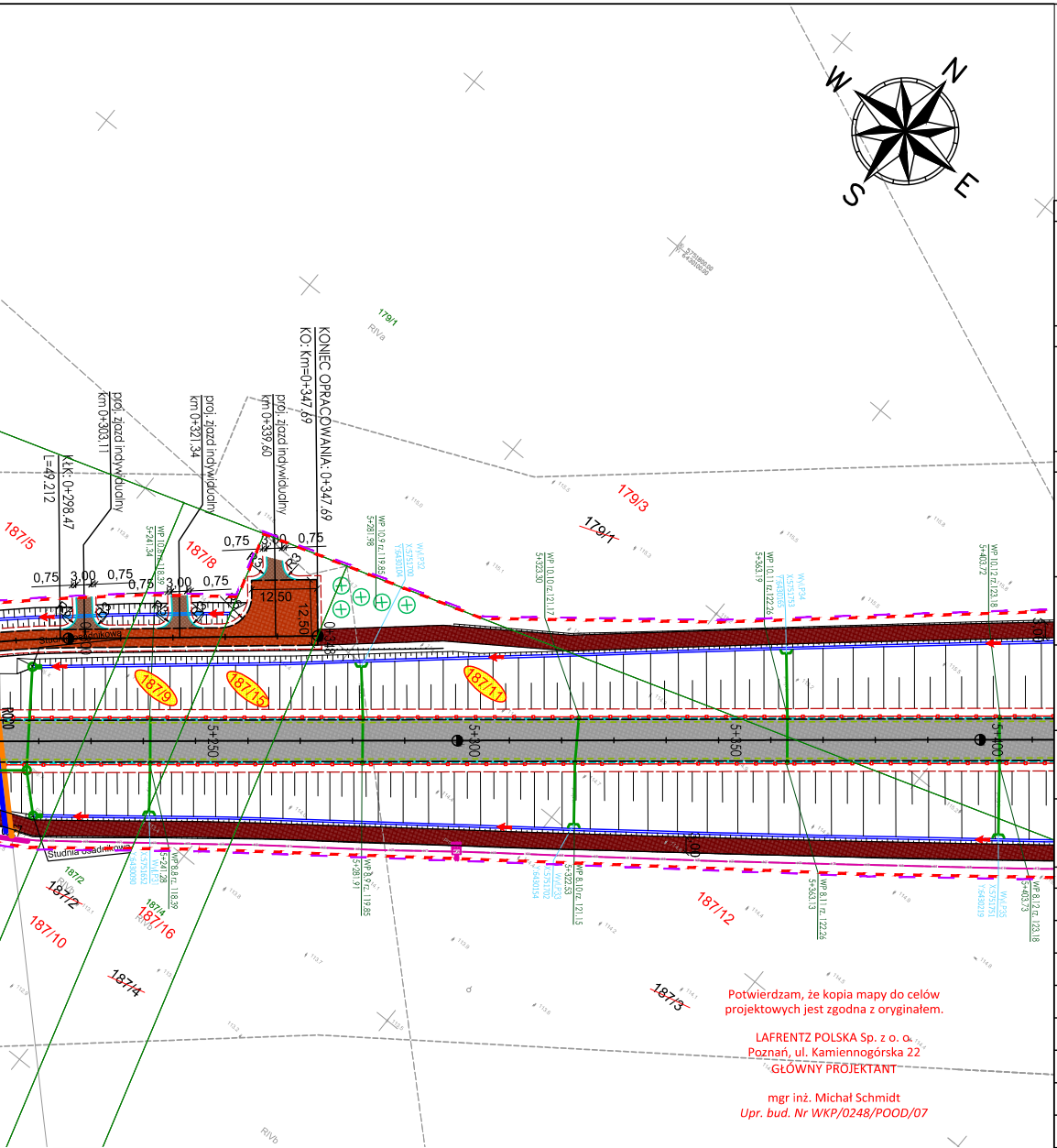
N
W
S
E
KONIEC OPRACOWANIA: 0+347,69
KO: Km=0+347,69
proj. zjazd indywidualny km 0+303,11
proj. zjazd indywidualny km 0+32,34
proj. zjazd indywidualny km 0+339,60
KŁK: 0+298,47
L=49,212
0,75
3,00
0,75
0,75
3,00
0,75
0,75
3,00
0,75
12,50
12,50
Studnia osadnikowa
Studnia osadnikowa
5+250
5+300
5+350
5+400
187/5
187/8
187/9
187/15
187/11
187/2
187/10
187/16
187/4
187/3
187/12
179/3
179/1
179/1
RIVa
RIVb

Potwierdzam, że kopia mapy do celów projektowych jest zgodna z oryginałem.

LAFRENTZ POLSKA Sp. z o. o.
Poznań, ul. Kamiennogórska 22
GŁÓWNY PROJEKTANT

mgr inż. Michał Schmidt
Upr. bud. Nr WKP/0248/POOD/07

MAPA DO CELÓW PROJEKTOWYCH

Skala 1:500

Granice i numery działek ewidencyjnych według danych WGKiGN w Gostyniu z dnia 07.07.2022 r.

Nie wyklucza się istnienia w terenie innych nie wykazanych na niniejszej mapie urządzeń podziemnych, które nie były zgłoszone do inwentaryzacji, lub o których brak jest informacji w instytucjach branżowych.

Oznaczenie i informacje o służebnościach gruntowych mających wpływ na zagospodarowanie gruntów, zlokalizowanych w granicach projektowej inwestycji wniesiono na mapę na podstawie zapisów w KW - oznaczono kolorem brązowym

*Oznaczenie i symbol konturu użytku gruntowego, który nie jest ujawniony w bazie danych ewidencji gruntów i budynków - **brak***

Kolorem czarnym zaznaczono punkty osnowy geodezyjnej, które podlegają ochronie. Zgodnie z art.48 ust.1, pkt.3 ustawy z dnia 17 maja 1989r. - Prawo geodezyjne i kartograficzne (Dz.U.z 2010r., poz.2052), kto (...) niszczy, uszkadza i przemieszcza znaki geodezyjne (...) podlega karze grzywny.

GN.GK.6640.1327.2022
Id pracy geodezyjnej

GISPRO
ul. Teofila Firlika 19,
71-637 Szczecin
www.gispro.pl
tel. +48 91 423 41 81
fax. +48 91 423 41 83
gispro@gispro.pl
Nazwa wykonawcy prac geodezyjnych

Rafał Kowalski, nr upr. 22687
Imię i nazwisko oraz numer uprawnień zawodowych Kierownika prac geodezyjnych

07.07.2022 r. Rafał Kowalski
Data, imię i nazwisko osoby, która opracowała mapę

INWESTOR:

GDDKiA

Skarb Państwa - Generalny Dyrektor Dróg Krajowych i Autostrad

działający przez Generalną Dyrekcję Dróg Krajowych i Autostrad
Oddział w Poznaniu, ul. Siemiradzkiego 5a, 60-763 Poznań

WYKONAWCA:

MIRBUD S.A. **(Lider Konsorcjum)**
Kobylarnia S.A. **(Partner Konsorcjum)**
ul. Zakole 1, 86-061 Brzoza

USŁUGODAWCA PROJEKTOWY:

LAFRENTZ POLSKA sp. z o.o.
ul. Kamiennogórska 22, 60-179 Poznań

Nr umowy:	Branża:	Stadium:	Rewizja:	Nr rysunku:
O.PO.D-3.2411.137.2020 z dnia 30.06.2021 r.	PZT	Projekt Budowlany	11	2

Zadanie: **Zaprojektowanie i budowa obwodnicy miejscowości Gostyń w ciągu drogi krajowej nr 12**

Arkusz: 4

Tom: TOM I Projekt zagospodarowania terenu
PODTOM I.2 Projekt zagospodarowania terenu - część rysunkowa

Skala: 1:1 000

Nazwa rysunku: Projekt zagospodarowania terenu

Data: *07-2022*

Stanowisko:	Imię i nazwisko:	Branża:	Specjalność:	Nr uprawnień:	Podpis:
Projektant	mgr inż. Michał Schmidt	Drogowa	Drogowa	WKP/0248/POOD/07	
Projektant	mgr inż. Mariusz Kos	Drogowa	Drogowa	WKP/0295/POOD/12	
Projektant	mgr inż. Ewa Kmieć	Drogowa	Konstrukcyjno-budowlana	7131/58/P/2001	
Projektant	mgr inż. Mateusz Jarzębowski	Drogowa	Drogowa	WKP/0289/POOD/21	
Sprawdzający	mgr inż. Tomasz Sobczak	Drogowa	Drogowa	WKP/0096/POOD/04	
Projektant	mgr inż. Jakub Kozłowski	Mostowa	Mostowa	WKP/0112/POOM/09	
Projektant	mgr inż. Piotr Rakowicz	Mostowa	Mostowa	WKP/0309/POOM/09	
Sprawdzający	mgr inż. Tomasz Bielazik	Mostowa	Mostowa	WKP/0307/POOM/09	
Projektant	mgr inż. Marek Markowicz	Elektryczna	Elektroenergetyczna	MAP/0048/PWBE/17	
Sprawdzający	mgr inż. Patryk Parol	Elektryczna	Elektroenergetyczna	LUB/0127/PWBE/20	
Projektant	tech. Janusz Borowczyk	Telekomunikacyjna	Telekomunikacyjna	0129/96/U	
Sprawdzający	mgr inż.Paweł Karolczak	Telekomunikacyjna	Telekomunikacyjna	WKP/0328/PWOT/08	
Projektant	mgr inż. Igor Zamirski	Sanitarna	Sanitarna	263/DOŚ/08	
Sprawdzający	mgr inż.Marcin Październ	Sanitarna	Sanitarna	132/DOŚ/12	
Projektant	mgr Agnieszka Błaszczyk	Zieleń	Zieleń	-	
Sprawdzający	mgr Adrianna Przyłuska	Zieleń	Zieleń	PIE 122	
Projektant	mgr inż. Ewa Kmieć	Konstrukcja /Rozbiórki	Konstrukcyjno-budowlana	7131/58/P/2001	
Sprawdzający	mgr inż. Ewa Cieluba	Konstrukcja	Konstrukcyjno-budowlana	7131/189/P/2002	

Wersja elektroniczna CD: PZT_I.2_2022.07.07