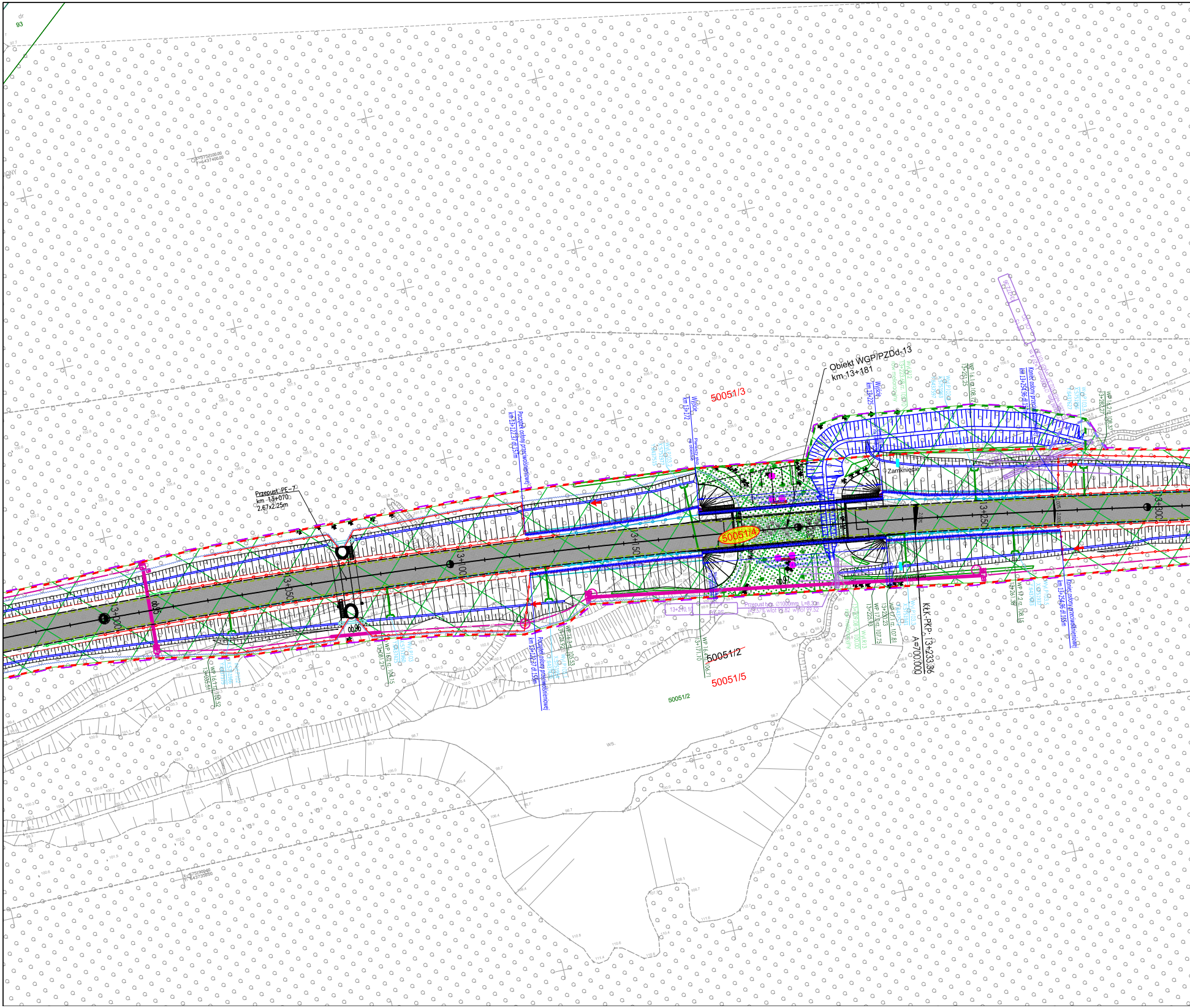
dr
93
Przepust PE-7
km 13+070
2.67x2.25m
13+000
13+050
13+100
13+150
13+200
13+250
13+300
ob96
ob97
Początek osłony przeciwolśnieniowej
km 13+122.37 dł.157m
Początek osłony przeciwolśnieniowej
km 13+122.37 dł.155m
WP 16.2 rz. 104.15
13+081.21
Wył.P103
X:5751960
Y:6437425
Wył.P102
X:5751965
Wyjście
km 13+172
Pierwszy słup na obiekcie
Wył.P103.2
X:5751977
Y:6437515
50051/3
50051/4
50051/2
50051/5
Obiekt WGP/PZDd-13
km 13+181
Wyjście
km 13+225
Wył.R12
13+223.68 rz. 103.70
rów melioracyjny
Zamknięcie
Przepust typ. Ø1000mm, L=8.30m
i=3.57% wlot 99.82 wylot 99.52
13+210.10
WP 16.4 rz. 106.71
13+171.10
Wył.R13
13+209.08 rz. 100.00
rów melioracyjny
WP 17.0 rz. 107.75
13+225.93
WP 17.1 rz. 107.81
13+230.23
Wył.P103.3
X:5751941
KLK-PKP: 13+233.36
A=700.000
Ls
ws.
WP 16.1 rz. 108.12
13+251.25
Wył.P103.4
X:5751963
Y:6437597
Koniec osłony przeciwolśnieniowej
km 13+254.96 dł.157m
Wył.P103.6
X:5751986
Y:6437627
WP 16.2 rz. 108.37
13+282.27
WP 17.2 rz. 108.15
13+261.38
Wył.P103.5
X:5751937
Y:6437603
Koniec osłony przeciwolśnieniowej
km 13+254.96 dł.155m
2.00%
2.00%
X=5752100.00
Y=6437400.00
X=5751900.00
Y=6437300.00

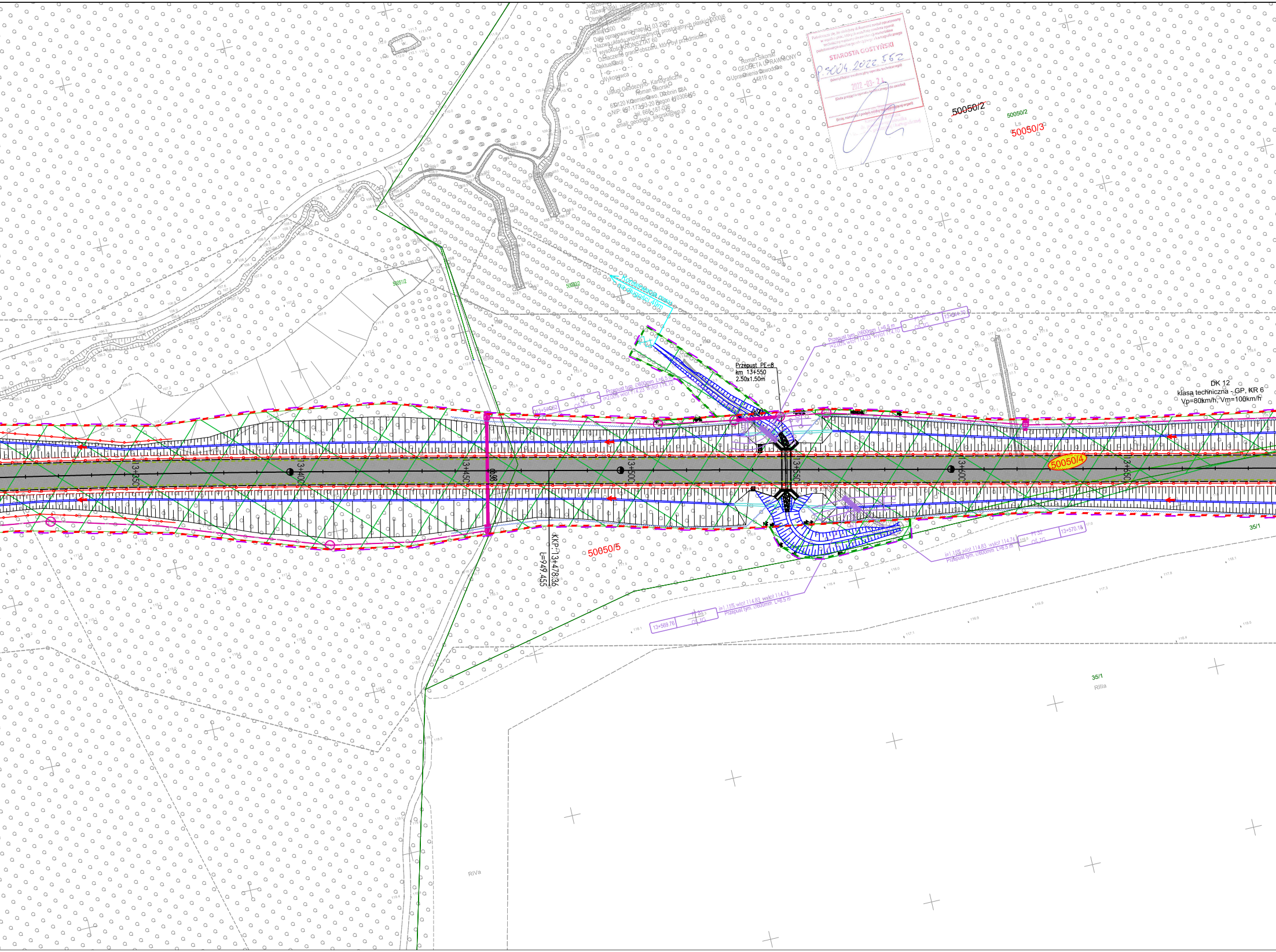

nazwa Piaski
Obręb Podrzecze Bodzewko? Bodorowo
Skala 1:500
Data opracowania mapy 01.03.2022
Nazwa układu współrzędnych prostokątnych płaskich 2000/6
wysokości KRONSZTAT 60
Oznaczenie granic obszaru, który był przedmiotem aktualizacji
Wykonawca
Usługi Geodezyjno- Kartograficzne
Roman Sikorski
63-120 Krzemieniewo, Drobnin 58A
NIP: 697-173-93-20 Regon 410306405
tel. 668-187-026
email: geodezja_sikorski@wp.pl
Roman Sikorski
GEODETA UPRAWNIONY
Uprawnienia zawodowe
14819
Potwierdzam się, że niniejszy dokument został opracowany w wyniku prac, których wyniki zawiera operat techniczny wpisany do ewidencji materiałów państwowego zasobu geodezyjnego i kartograficznego
STAROSTA GOSTYŃSKI
P.3004.2022.552
(identyfikator ewidencyjny operatu technicznego)
2022-03-24
(Data przyjęcia operatu technicznego do zasobu)
(imię, nazwisko i podpis osoby reprezentującej organ)
Kierownik Referatu
ds. państwowego ośrodka
dokumentacji geodezyjnej i kartograficznej
50050/2
50050/2
Ls
50050/3
50050/2
50051/2
Konserwacja rowu
na długości 49m
Przepust tym. Ø600mm L=6,5 m
i=2.00% wlot 114.23 wylot 114.10
PT 30
OŚ JG
13+544.70
Przepust tym. Ø600mm L=6,5 m
i=2.00% wlot 114.23 wylot 114.10
PT 29
OŚ JG
13+544.62
Przepust PE-8
km 13+550
2.50x1.50m
DK 12
klasa techniczna - GP, KR 6
Vp=80km/h, Vm=100km/h
13+350
13+400
13+450
13+500
13+550
13+600
13+650
50050/4
KKP: 13+478.36
L=949.455
50050/5
i=1.15% wlot 114.83 wylot 114.76
Przepust tym. Ø600mm L=6,5 m
PT 32
OŚ JG
13+570.18
i=1.15% wlot 114.83 wylot 114.76
Przepust tym. Ø600mm L=6,5 m
PT 31
OŚ JG
13+569.76
35/1
35/1
RIIIa
RIVa

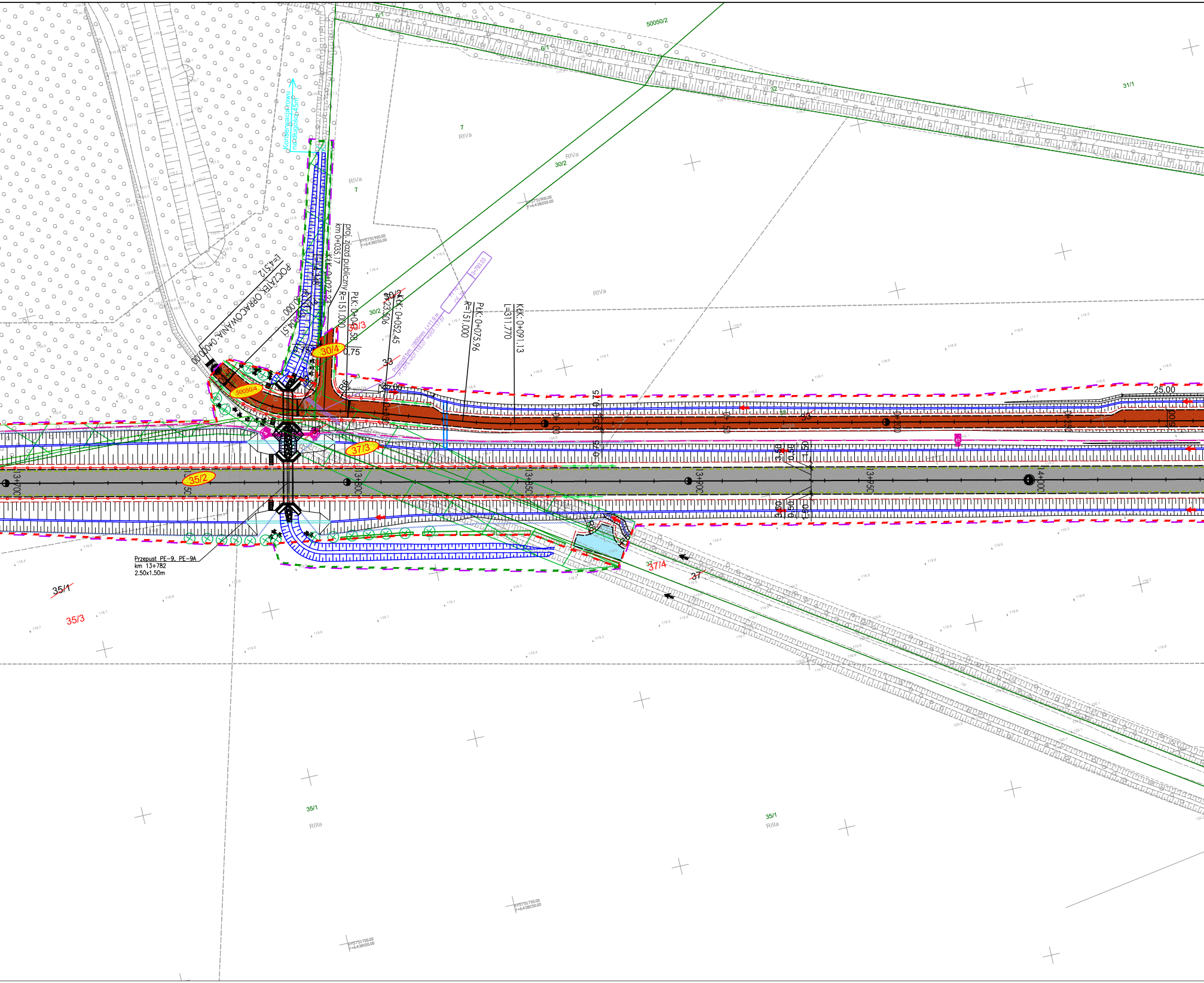

Konserwacja rowu na długości 45m
POCZĄTEK OPRACOWANIA: 0+000.00
L=4.512
proj. zjazd publiczny km 0+035.17
KłK: 0+027.23
PłK: 0+004.51
R=150.000
R=151.000
PłK: 0+042.58
KłK: 0+052.45
L=23.506
PłK: 0+075.96
R=151.000
KłK: 0+091.13
L=311.770
Przepust tym. Ø800mm L=11.9 m i=1.69% wlot 118.07 wylot 117.87
13+793.03
30/4
30/3
30/2
50050/4
50050/2
37/3
37/4
35/2
35/1
35/3
33
32
31/1
37
7
6/1
RIVa
RIIIa
25.00
0,75
13+700
13+750
13+800
13+850
13+900
13+950
14+000
0+100
0+150
0+200
0+250
Przepust PE-9, PE-9A
km 13+782
2.50x1.50m
X=5751900.00 Y=6438200.00
X=5751900.00 Y=6438150.00
X=5751700.00 Y=6438150.00
X=5751700.00 Y=6438100.00

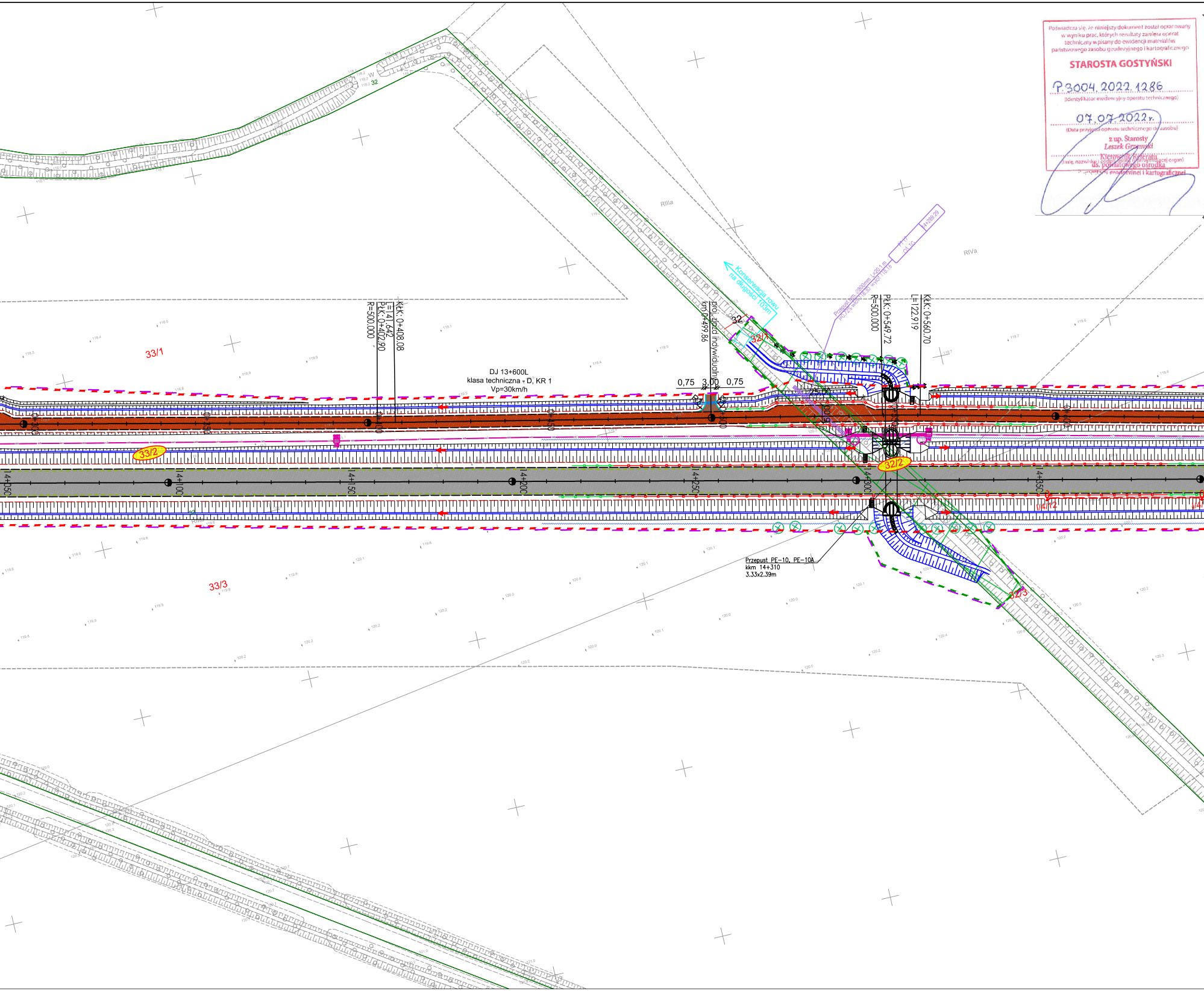
33/1
DJ 13+600L
klasa techniczna - D, KR 1
Vp=30km/h
KŁK: 0+408.08
L=141.642
PŁK: 0+402.90
R=500.000
proj. zjazd indywidualny
km 0+499.86
0,75
3,00
0,75
32
32/1
Konserwacja rowu
na długości 103m
Przepust fym. Ø800mm L=20.1 m
i=0.72% wlot 118.30 wylot 118.16
PT-17
OŚ_IG
14+289.29
PŁK: 0+549.72
R=500.000
L=122.919
KŁK: 0+560.70
25,00
RIIIa
RIVa
0+300
0+350
0+400
0+450
0+500
0+600
33/2
32/2
14+050
14+100
14+150
14+200
14+250
14+300
14+350
14/12
Przepust PE-10, PE-10A
kkm 14+310
3.33x2.39m
33/3
32/3

Poświadcza się, że niniejszy dokument został opracowany w wyniku prac, których rezultaty zawiera operat techniczny wpisany do ewidencji materiałów państwowego zasobu geodezyjnego i kartograficznego

STAROSTA GOSTYŃSKI

P.3004.2022.1286
(Identyfikator ewidencyjny operatu technicznego)

07.07.2022 r.
(Data przyjęcia operatu technicznego do zasobu)

z up. Starosty
Leszek Grzemski
Kierownik Referatu
ds. powiatowego ośrodka
dokumentacji geodezyjnej i kartograficznej
(Imię, nazwisko i podpis osoby reprezentującej organ)


N
E
S
W
442140
31/1
31/2
31/3
31/7
R=500,000
PŁK: 0+683,61
L=42,226
KŁK: 0+703,43
R=950,000
PŁK: 0+745,65
25,00
14+400
14+450
14+500
14+550
14+600
14+650
PKP: 14+427,81
A=350,000
KKP-PŁK: 14+550,31
R=1000,000
Lk=80,00
skos 1:40
32

MAPA DO CELÓW PROJEKTOWYCH

Skala 1:500

Granice i numery działek ewidencyjnych według danych WGKiGN w Gostyniu z dnia 07.07.2022 r.

Nie wyklucza się istnienia w terenie innych nie wykazanych na niniejszej mapie urządzeń podziemnych, które nie były zgłoszone do inwentaryzacji, lub o których brak jest informacji w instytucjach branżowych.

Oznaczenie i informacje o służebnościach gruntowych mających wpływ na zagospodarowanie gruntów, zlokalizowanych w granicach projektowej inwestycji wniesiono na mapę na podstawie zapisów w KW - oznaczono kolorem brązowym

Oznaczenie i symbol konturu użytku gruntowego, który nie jest ujawniony w bazie danych ewidencji gruntów i budynków - **brak**

Kolorem czarnym zaznaczono punkty osnowy geodezyjnej, które podlegają ochronie. Zgodnie z art.48 ust.1, pkt.3 ustawy z dnia 17 maja 1989r. - Prawo geodezyjne i kartograficzne (Dz.U.z 2010r., poz.2052), kto (...) niszczy, uszkadza i przemieszcza znaki geodezyjne (...) podlega karze grzywny.

GN.GK.6640.1327.2022
Id pracy geodezyjnej

GISPRO
ul. Teofila Firlika 19,
71-637 Szczecin
www.gispro.pl
tel. +48 91 423 41 81
fax. +48 91 423 41 83
gispro@gispro.pl
Nazwa wykonawcy prac geodezyjnych

Rafał Kowalski, nr upr. 22687
Imię i nazwisko oraz numer uprawnień zawodowych kierownika prac geodezyjnych

07.07.2022 r. Rafał Kowalski
Data, imię i nazwisko osoby, która opracowała mapę

Potwierdzam, że kopia mapy do celów projektowych jest zgodna z oryginałem.

LAFRENTZ POLSKA Sp. z o. o.
Poznań, ul. Kamiennogórska 22
GŁÓWNY PROJEKTANT

mgr inż. Michał Schmidt
Upr. bud. Nr WKP/0248/POOD/07

INWESTOR:

GDDKiA

Skarb Państwa - Generalny Dyrektor Dróg Krajowych i Autostrad

działający przez Generalną Dyrekcję Dróg Krajowych i Autostrad
Oddział w Poznaniu, ul. Siemiradzkiego 5a, 60-763 Poznań

WYKONAWCA:

MIRBUD S.A. (Lider Konsorcjum)
Kobylarnia S.A. (Partner Konsorcjum)
ul. Zakole 1, 86-061 Brzoza

USŁUGODAWCA PROJEKTOWY:

LAFRENTZ POLSKA sp. z o.o.
ul. Kamiennogórska 22, 60-179 Poznań

Nr umowy:	Branża:	Stadium:	Rewizja:	Nr rysunku:
O.PO.D-3.2411.137.2020 z dnia 30.06.2021 r.	PZT	Projekt Budowlany	11	2

Zadanie:

Zaprojektowanie i budowa obwodnicy miejscowości Gostyń w ciągu drogi krajowej nr 12

Arkusz: 13

Tom:

TOM I Projekt zagospodarowania terenu
PODTOM I.2 Projekt zagospodarowania terenu - część rysunkowa

Skala: 1:1 000

Nazwa rysunku:

Projekt zagospodarowania terenu

Data: 07-2022

Stanowisko:	Imię i nazwisko:	Branża:	Specjalność:	Nr uprawnień:	Podpis:
Projektant	mgr inż. Michał Schmidt	Drogowa	Drogowa	WKP/0248/POOD/07	
Projektant	mgr inż. Mariusz Kos	Drogowa	Drogowa	WKP/0295/POOD/12	
Projektant	mgr inż. Ewa Kmieć	Drogowa	Konstrukcyjno-budowlana	7131/58/P/2001	
Projektant	mgr inż. Mateusz Jarzębowski	Drogowa	Drogowa	WKP/0289/POOD/21	
Sprawdzający	mgr inż. Tomasz Sobczak	Drogowa	Drogowa	WKP/0096/POOD/04	
Projektant	mgr inż. Jakub Kozłowski	Mostowa	Mostowa	WKP/0112/POOM/09	
Projektant	mgr inż. Piotr Rakowicz	Mostowa	Mostowa	WKP/0309/POOM/09	
Sprawdzający	mgr inż. Tomasz Bielazik	Mostowa	Mostowa	WKP/0307/POOM/09	
Projektant	mgr inż. Marek Markowicz	Elektryczna	Elektroenergetyczna	MAP/0048/PWBE/17	
Sprawdzający	mgr inż. Patryk Parol	Elektryczna	Elektroenergetyczna	LUB/0127/PWBE/20	
Projektant	tech. Janusz Borowczyk	Telekomunikacyjna	Telekomunikacyjna	0129/96/U	
Sprawdzający	mgr inż.Paweł Karolczak	Telekomunikacyjna	Telekomunikacyjna	WKP/0328/PWOT/08	
Projektant	mgr inż. Igor Zamirski	Sanitarna	Sanitarna	263/DOŚ/08	
Sprawdzający	mgr inż.Marcin Październ	Sanitarna	Sanitarna	132/DOŚ/12	
Projektant	mgr Agnieszka Błaszczyk	Zieleń	Zieleń	-	
Sprawdzający	mgr Adrianna Przyłuska	Zieleń	Zieleń	PIE 122	
Projektant	mgr inż. Ewa Kmieć	Konstrukcja /Rozbiórki	Konstrukcyjno-budowlana	7131/58/P/2001	
Sprawdzający	mgr inż. Ewa Cieluba	Konstrukcja	Konstrukcyjno-budowlana	7131/189/P/2002	

Wersja elektroniczna CD: PZT_I.2_2022.07.07