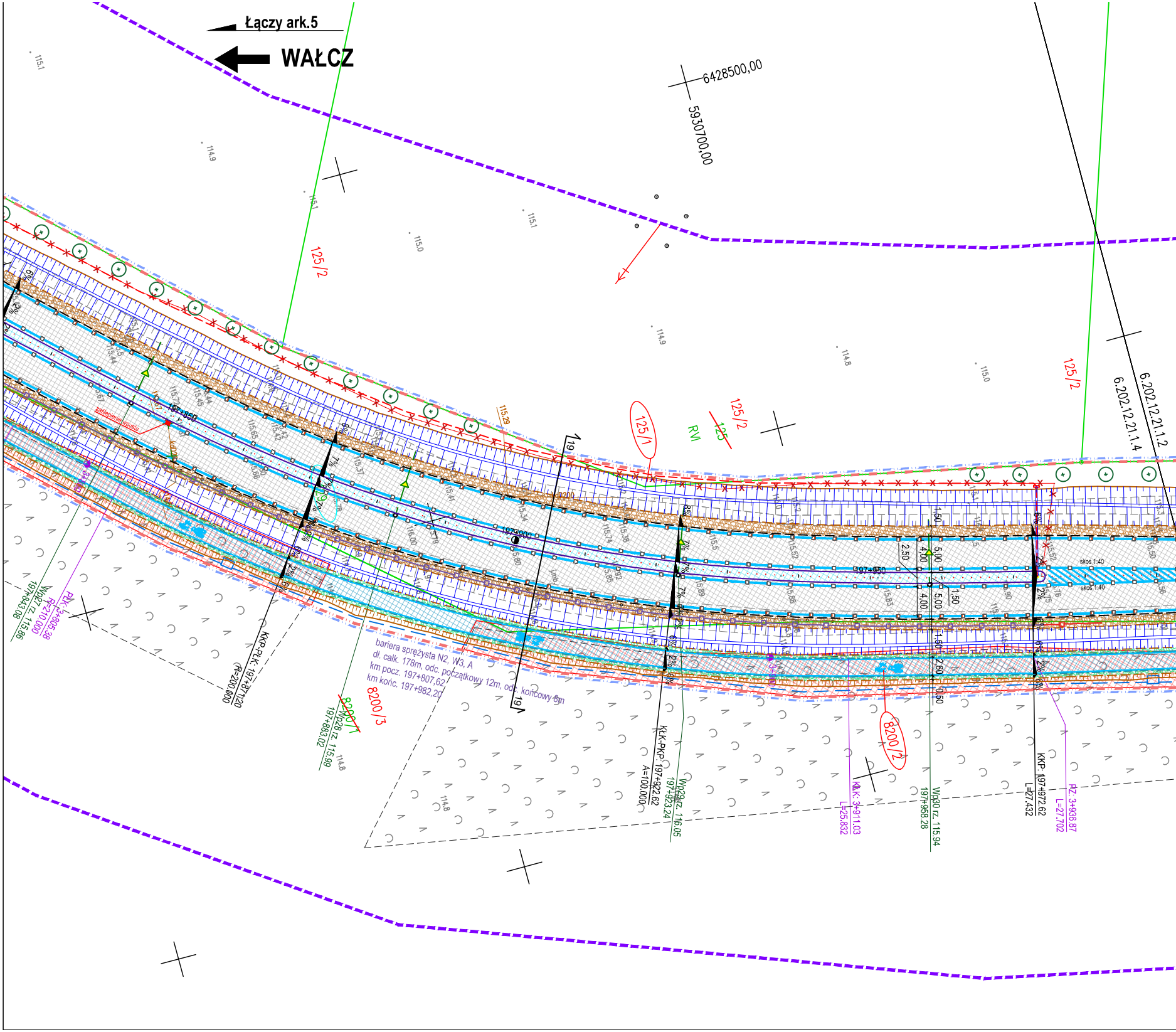
Łączy ark.5
WAŁCZ
6428500,00
5930700,00
115.1
114.9
115.1
115.0
115.1
114.9
114.8
115.0
125/2
125/1
125/2
125
125/2
RVI
6.202.12.21.1.2
6.202.12.21.1.4
115.29
197+850
197+900
197+950
zasłonienie wlotu
19
19
1,50
2,50
4,00
5,00
5,00
4,00
1,50
1,60
2,60
0,50
skos 1:40
skos 1:40
bariera sprężysta N2, W3, A
dł. całk. 178m, odc. początkowy 12m, odc. końcowy 8m
km pocz. 197+807,62
km końc. 197+982,20
~~8200/1~~
8200/3
8200/2
Wp27 rz. 115.86
197+843.08
PŁK: 3+805.38
R=210.000
KKP-PŁK: 197+871.20
R=200.000
Wp28 rz. 115.99
197+883.02
114.8
114.8
KŁK-PKP: 197+922.62
A=100.000
Wp29 rz. 116.05
197+923.24
KŁK: 3+911.03
L=25.832
Wp30 rz. 115.94
197+958.28
KKP: 197+972.62
L=27.432
PZ: 3+936.87
L=27.702
3+900

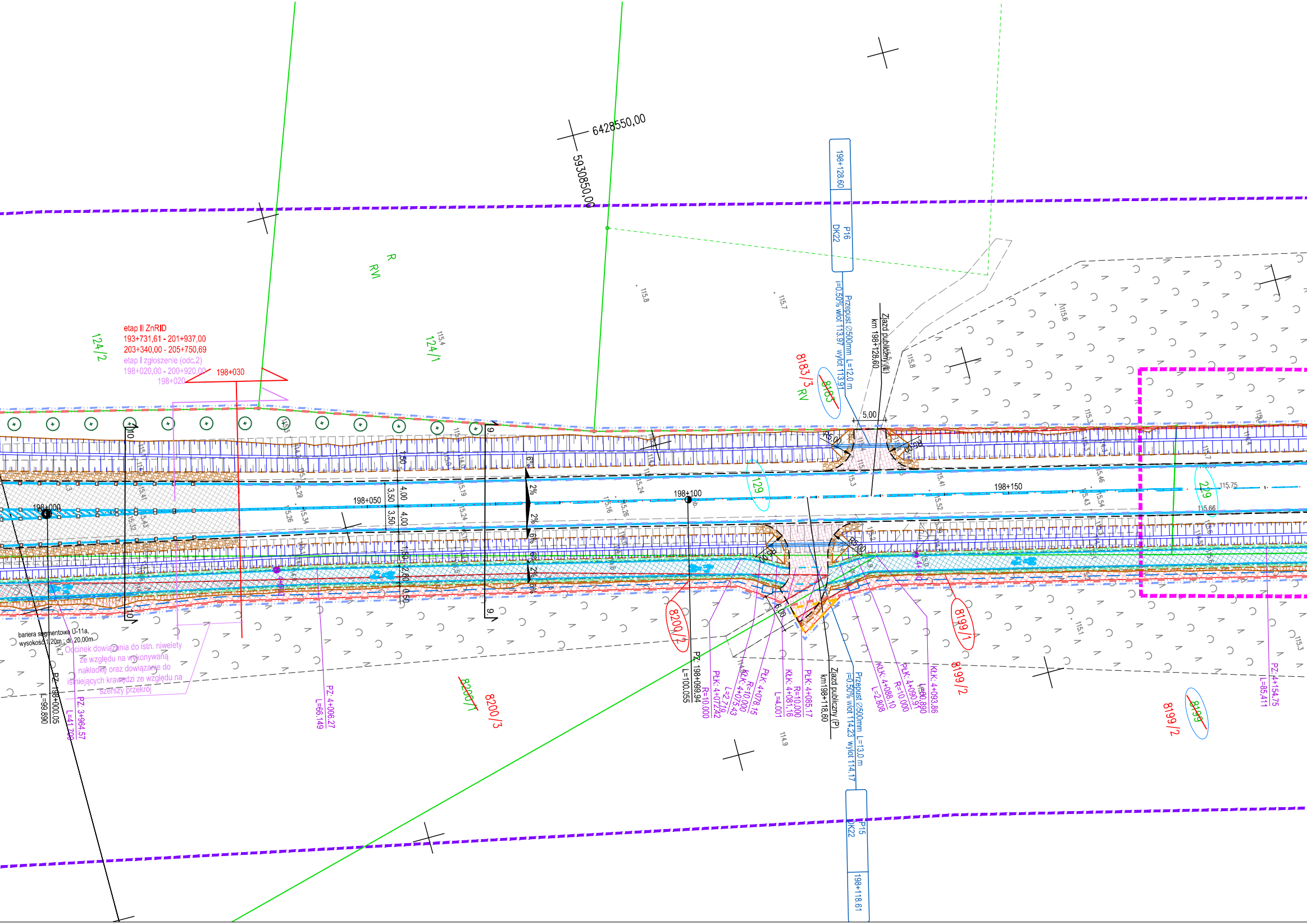
6428550,00
5930850,00
198+128.60
P16
DK22
Przepust ∅500mm L=12.0 m
i=0.50% wlot 113.97 wylot 113.91
Zjazd publiczny (L)
km 198+128.60
8183/3
RV
~~8183~~
5,00
R6,00
R5,00
R
RVI
124/2
124/1
etap II ZnRID
193+731,61 - 201+937,00
203+340,00 - 205+750,69
etap I zgłoszenie (odc.2)
198+020,00 - 200+920,00
198+020
198+030
198+000
198+050
198+100
198+150
1,50
3,50
3,50
4,00
4,00
1,50
2,60
0,50
6%
2%
2%
6%
6%
2%
6%
10
10
9
9
129
229
115.75
115.66
115.8
115.7
115.6
115.4
115.8
114.9
bariera segmentowa U-11a,
wysokość 1,20m ; dł. 20,00m
Odcinek dowiązania do istn. niwelety ze względu na wykonywaną nakładkę oraz dowiązanie do istniejących krawędzi ze względu na szerszy przekrój
PZ: 198+000.05
L=99.890
PZ: 3+964.57
L=41.700
PZ: 4+006.27
L=66.149
~~8200/1~~
8200/3
8200/2
PZ: 198+099.94
L=100.055
PŁK: 4+072.42
R=10.000
KŁK: 4+075.43
L=2.719
PŁK: 4+078.15
R=10.000
KŁK: 4+081.16
L=4.001
PŁK: 4+085.17
R=10.000
Zjazd publiczny (P)
km198+118.60
Przepust ∅500mm L=13.0 m
i=0.50% wlot 114.23 wylot 114.17
KŁK: 4+088.10
L=2.808
PŁK: 4+090.91
R=10.000
KŁK: 4+093.86
L=60.890
6,00
8199/1
8199/2
~~8199~~
PZ: 4+154.75
L=85.411
P15
DK22
198+118.61

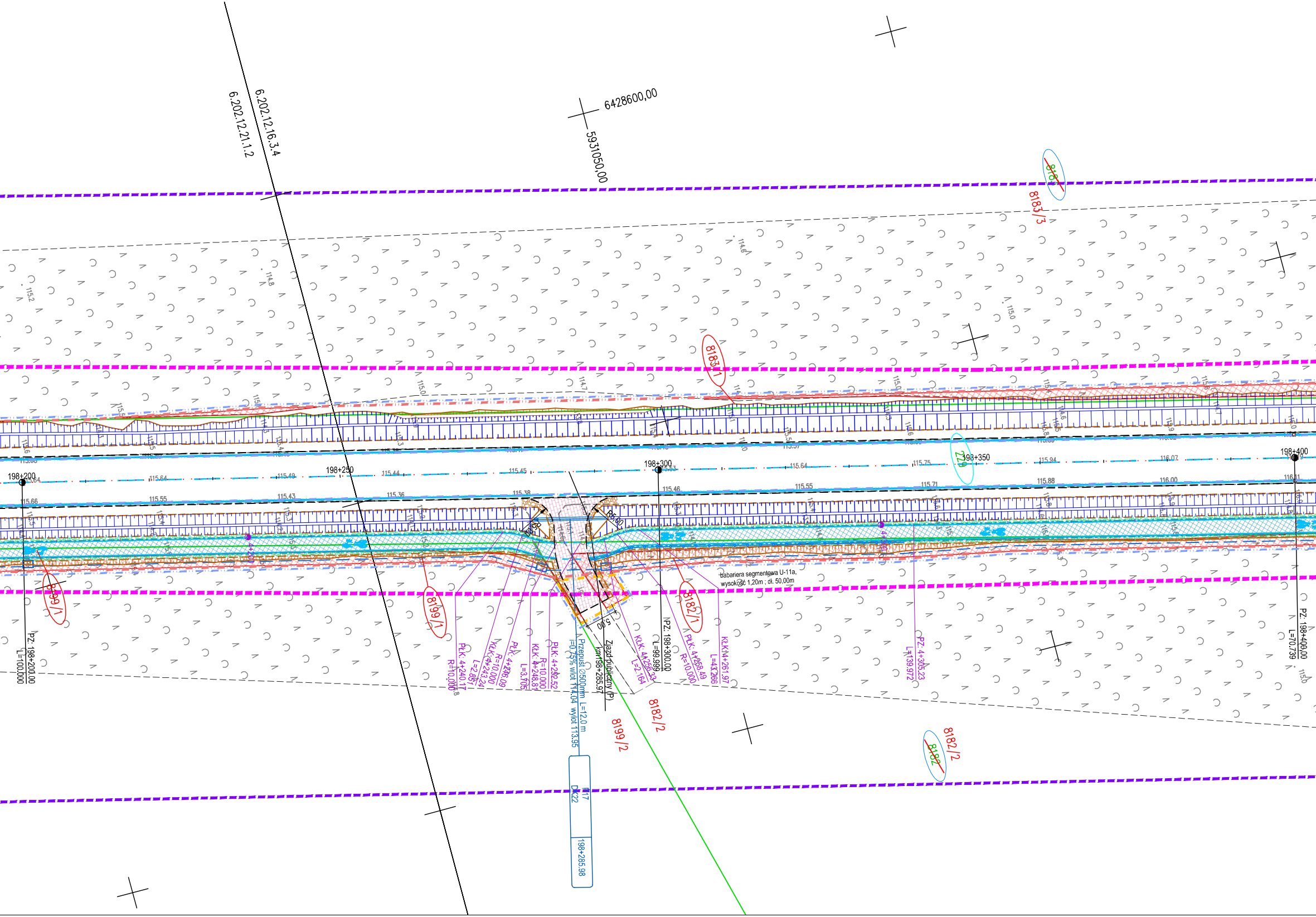
6.202.12.16.3.4
6.202.12.21.1.2
6428600,00
5931050,00
8183/3
8183/1
229
198+200
198+250
198+300
198+350
198+400
PZ: 198+200,00
L=100,000
NPZ: 198+300,00
L=99,999
PZ: 198+400,00
L=70,739
8199/1
8199/2
8182/1
8182/2
babariera segmentowa U-11a,
wysokość 1,20m ; dł. 50,00m
PŁK: 4+240.17
R=10.000
KŁK: 4+243.24
L=2.851
R=10.000
PŁK: 4+246.09
KŁK: 4+248.81
L=3.705
R=10.000
PŁK: 4+252.52
Przepust ∅500mm L=12.0 m
i=0.75% wlot 114.04 wylot 113.95
Zjazd publiczny (P)
km198+285.97
KŁK: 4+256.33
L=2.164
PŁK: 4+258.49
R=10.000
KŁK: 4+261.97
L=43.266
PZ: 4+305.23
L=139.972
P17
DK22
198+285.98
5,00
115.64
115.49
115.44
115.45
115.53
115.64
115.75
115.94
116.07
115.66
115.55
115.43
115.36
115.38
115.46
115.55
115.71
115.88
116.00
116.11
114.8
115.2
114.6
115.0
114.7
115.3

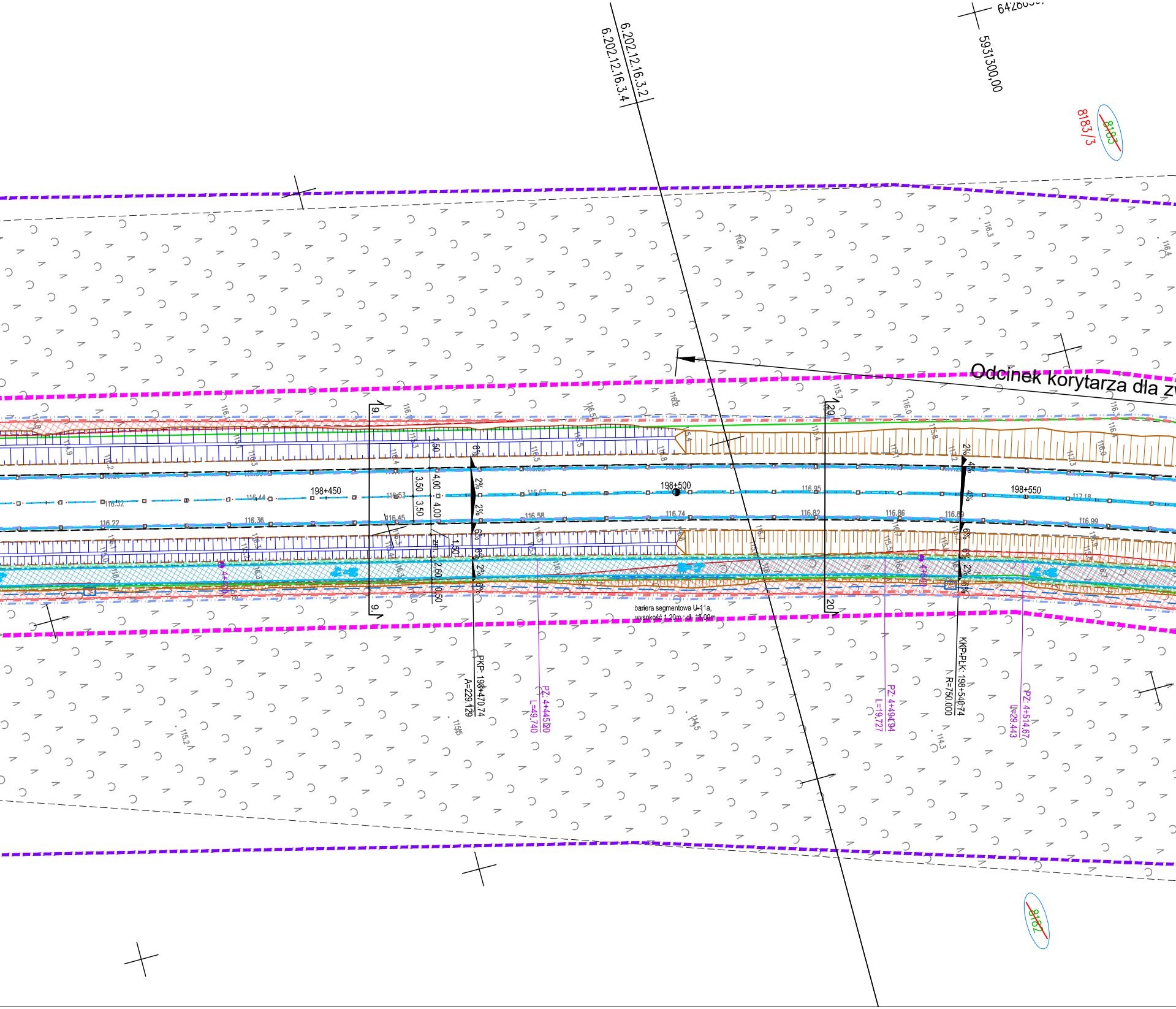
6.202.12.16.3.2
6.202.12.16.3.4
5931300,00
8183/3
8183
Odcinek korytarza dla zw
198+450
198+500
198+550
3,50
3,50
4,00
4,00
1,50
1,50
2,60
0,50
9
9
20
20
6%
2%
2%
4%
4%
bariera segmentowa U-11a,
wysokość 1,20m ; dł. 18,00m
PKP: 198+470,74
A=229,129
PZ: 4+445,20
L=49,740
PZ: 4+494,94
L=19,727
KKP-PŁK: 198+540,74
R=750,000
PZ: 4+514,67
L=29,443
8182

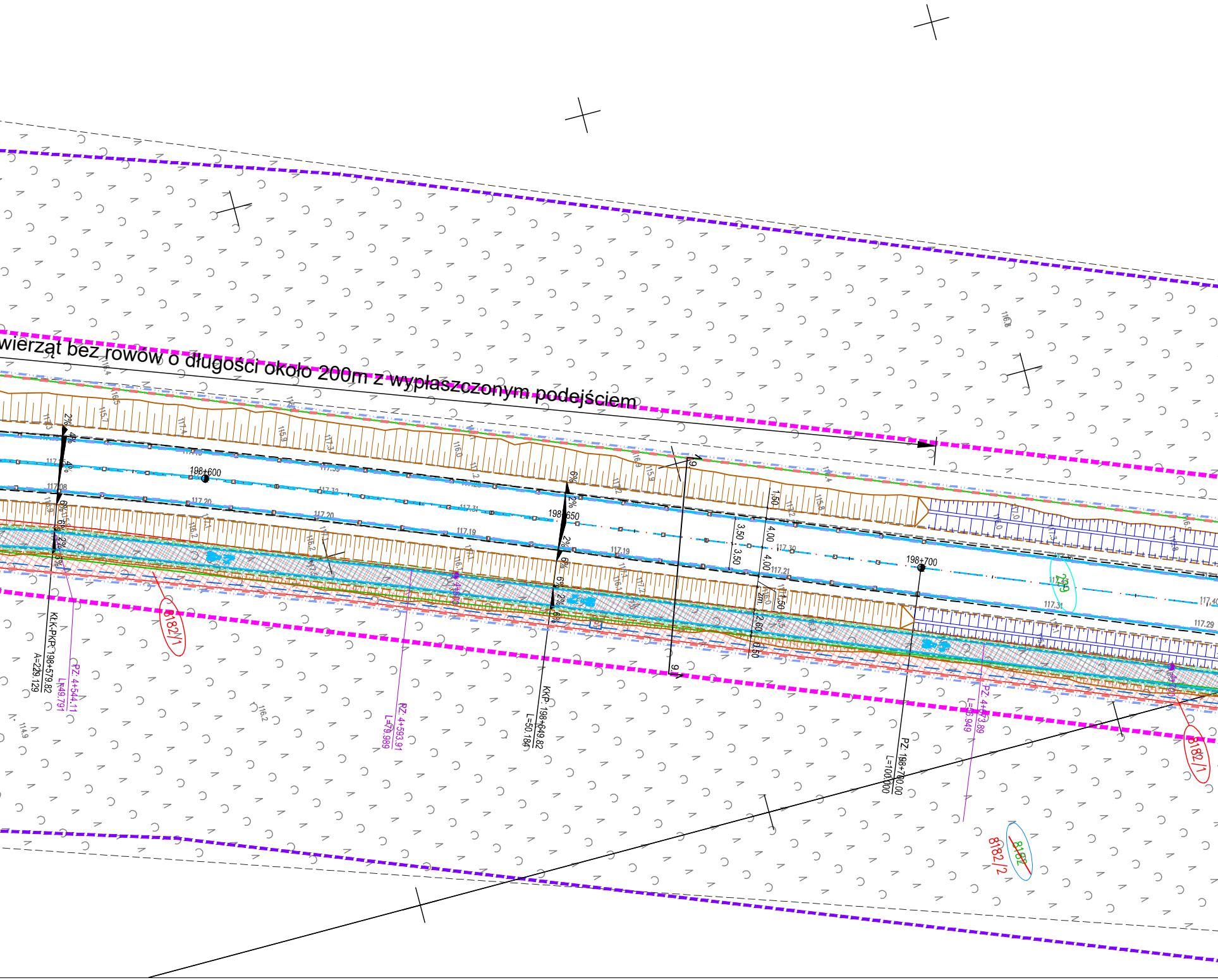
wierząt bez rowów o długości około 200m z wypłaszczonym podejściem
198+600
198+650
198+700
KŁK-PKP: 198+579.82
A=229.129
PZ: 4+544.11
L=49.791
RZ: 4+593.91
L=79.989
KKP: 198+649.82
L=50.184
PZ: 198+700.00
L=100.000
PZ: 4+673.89
L=56.949
8182/1
8182/1
~~8182~~
8182/2
229
9
9
1,50
3,50
3,50
4,00
4,00
1,50
2,60
0,50
zm.
2%
4%
4%
6%
6%
2%
3%
6%
2%
2%
6%
6%
2%
6%
117.08
117.20
117.20
117.19
117.19
117.31
117.32
117.33
117.30
117.21
117.31
117.29
117.40
115.7
117.4
115.9
117.3
116.0
116.9
115.9
116.2
116.2
117.2
116.1
115.8
117.0
116.0
116.8
116.5
114.9

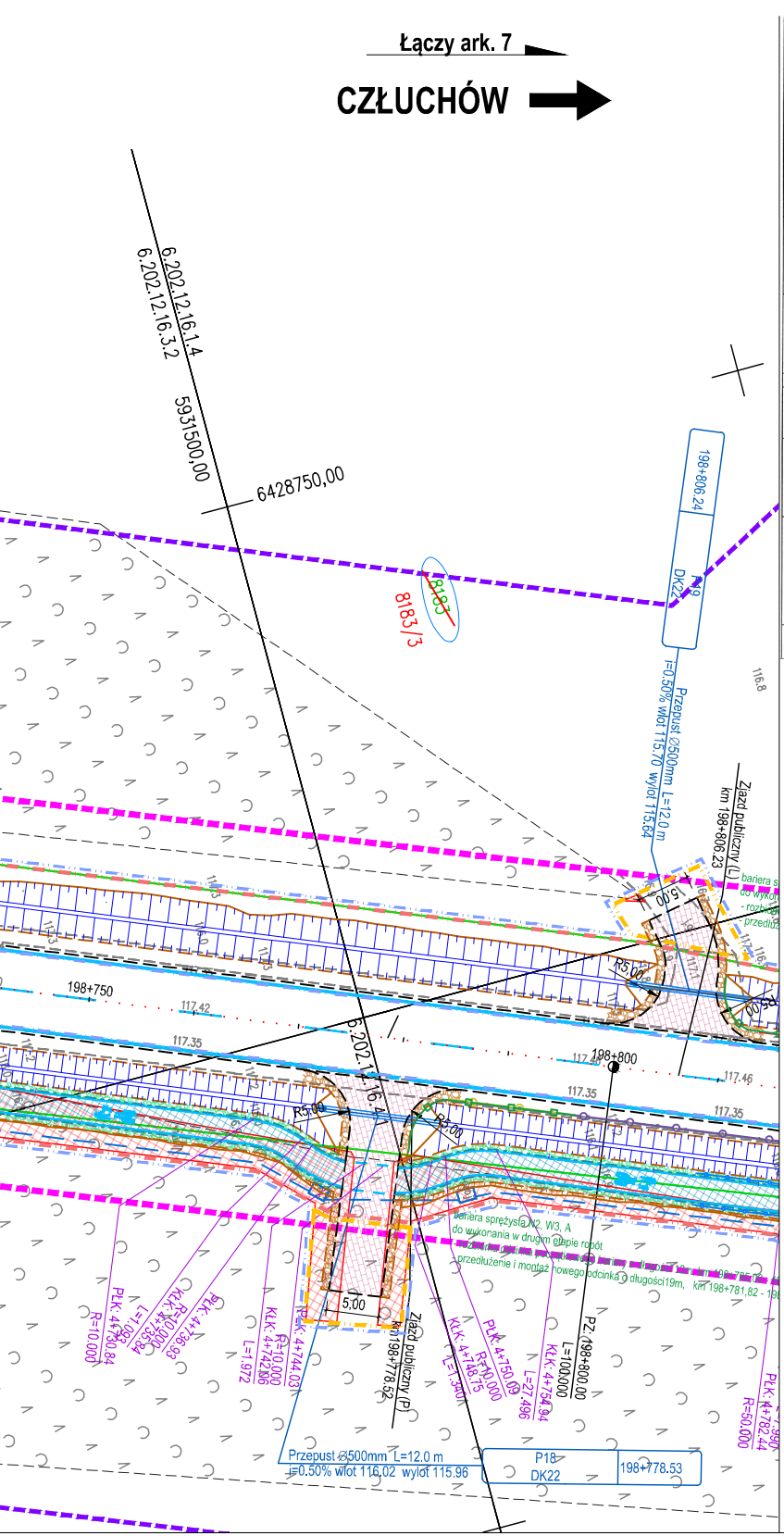
Łączy ark. 7
CZŁUCHÓW
6.202.12.16.1.4
6.202.12.16.3.2
5931500,00
6428750,00
8183/3
8183
198+806.24
DK22
P19
Przepust ⌀500mm L=12,0 m i=0.50% wlot 115,70 wylot 115,64
Zjazd publiczny (L) km 198+806.23
116.8
198+750
117.42
117.35
198+800
117.46
R5,00
5,00
5.00
6.202.12.16.4
bariera sprężysta N2, W3, A do wykonania w drugim etapie robót
przedłużenie i montaż nowego odcinka o długości 19m, km 198+781,82
Zjazd publiczny (P) km 198+778.52
P2 198+800.00
L=100.000
Przepust ⌀500mm L=12.0 m i=0.50% wlot 116,02 wylot 115.96
P18
DK22
198+778.53
PLK:4+730,84
R=10.000
KLK:4+744,03
R=10.000
L=1.972
PLK:4+750,09
R=50.000
KLK:4+748,15
KLK:4+754,94
L=27.496
PLK:4+782,44
R=50.000

MAPA DO CELÓW PROJEKTOWYCH

Nazwa miejscowości : Chwalimie dz. 229		
Jednostka ewidencyjna	Identyfikator 303105_5	
	Nazwa: Gmina Okonek	
Obręb ewidencyjny	Identyfikator: 0137	
	Nazwa: Chwalimie	

Oznaczenia kancelaryjne zgłoszonej pracy geodezyjnej
GN-OD.6641.1567.2022

IMIĘ, NAZWISKO/NAZWA WYKONAWCY:

Zachodniopomorskie Biuro
Geodezji S.C.
ul. Dąbrowskiego 6, 78-600 Wałcz
tel/fax 067-258-31-82
NIP 765-15-53-643 REGON 331090484

SKALA 1:500
Układ współrzędnych: 2000.18
Poziom odniesienia wysokości: Kronsztad"86"
Sekcje mapy zasadniczej: 6.202.12.02.3, 6.202.12.06.4, 6.202.12.07.1, 6.202.12.11.2., 6.202.12.11.4, 6.202.12.16.2, 6.202.12.16.3, 6.202.12.21.1

Imię, nazwisko, numer uprawnień geodety, który opracował mapę:
Zdzisław Puszka
geodeta uprawniony
Uprawnienia Nr 14470
podpis

Na mapie do celów projektowych wykazano uzgodnienia na naradach koordynacyjnych następujących sieci uzbrojenia terenu:
Proj. e, k, t

W zakresie opracowania znajdują się punkty osnowy geodezyjnej nr:
620212110210, 620212110200, 620212110190, 34320069, 34320035

Podlegającej ochronie na podstawie art. 15, art. 48 ust.1 pkt 3 Ustawy Prawo Geodezyjne i Kartograficzne

Oznaczenia granic obszaru, który był przedmiotem aktualizacji:

- - - - - - - - - - - -

Informacje o służebnościach gruntowych mających wpływ na zagospodarowanie gruntów, zlokalizowanych w granicach projektowanej inwestycji:

brak

Granice: wykazane na niniejszej mapie granice nieruchomości określono z wymaganą dokładnością. Niniejsza mapa może służyć do projektowania budynków sytuowanych w odległości 4,0 m od granicy nieruchomości

Rejestracja

Jestem świadomy odpowiedzialności karnej za złożenie fałszywych oświadczeń. Oświadczam, że operat techniczny zawierający rezultaty prac geodezyjnych w wyniku których powstał niniejszy dokument uzyskał pozytywny wynik weryfikacji.

Identyfikator zgłoszenia prac geodezyjnych	GN-OD.6641.1567.2022
Organ służby geodezyjnej, który otrzymał zgłoszenie	STAROSTA ZŁOTOWSKI
Wykonawca prac geodezyjnych	Zachodniopomorskie Biuro Geodezji S. C Wałcz ul. Dąbrowskiego 6, 78-600 Wałcz
Numer oraz data sporządzenia protokołu weryfikacji	PROT. 2 - 17.10.2022
Imię i nazwisko, nr uprawnień zawodowych oraz podpis kierownika prac geodezyjnych	Zdzisław Puszka geodeta uprawniony Uprawnienia Nr 14470

Aktualność mapy do celów projektowych na dzień: 17.10.2022 r.

Proj. elementy do wykonania w II etapie inwestycji (ZRID)

- proj. krawędź jezdni bitumiczna
- proj. krawędź pobocza
- proj. krawężnik betonowy wyniesiony 12cm 20x30x100cm
- proj. krawężnik betonowy wyniesiony 1cm 20x30x100cm
- proj. krawężnik betonowy najazdowy 20x22x100cm
- proj. krawężnik betonowy trapezowy 15x21x100cm
- proj. obrzeże betonowe 8x30cm
- proj. opornik betonowy wtopiony 12x25x100cm
- proj. bariera drogowa stalowa N2 W3 A
- proj. bariera drogowa stalowa N2 W3 A - odcinek początkowy o długości 12m
- proj. bariera drogowa stalowa N2 W3 A - odcinek końcowy o długości 8m
- proj. bariera mostowa H2 z ekranem przeciwporażeniowym o wysokości 2,5m
- proj. ogrodzenie segmentowe typu U-12a koloru żółtego RAL 1023 wysokości 0.70m. w odległości 0.50m od lica krawężnika
- proj. ogrodzenie segmentowe typu U-12a koloru żółtego RAL 1023 wysokości 1.10m. w odległości 0,50m od lica krawężnika
- proj. ogrodzenie segmentowe typu U-11a koloru żółtego RAL 1023 wysokości 1.20m. w odległości 0.20m od obrzeża
- proj. ekrany przeciwbłotne, w odległości 0,50m od lica krawężnika
- proj. mur oporowy elementów prefabrykowanych
- proj. nawierzchnie fakturowe dla niewidomych
- proj. jezdnia z SMA11 poza odcinkiem zgłoszenia do wykonania w II etapie inwestycji na ZnRID
- proj. pobocze z mieszanki kruszywa 0/31,5 o grubości po zagęszczeniu 15cm (wraz ze skropieniem emulsją 65% i zamiatowaniem grysem) poza odcinkiem zgłoszenia do wykonania w II etapie inwestycji na ZnRID
- proj. humusowanie poboczy o grubości po zagęszczeniu 15cm poza odcinkiem zgłoszenia do wykonania w II etapie inwestycji na ZnRID
- proj. tereny zieleni obsiane mieszankami traw poza odcinkiem zgłoszenia do wykonania w II etapie inwestycji na ZnRID
- proj. chodnik z kostki betonowej bezfazowej w 3 rozmiarach imitującej kamień o grubości 8cm w odcieniu szarości poza odcinkiem zgłoszenia do wykonania w II etapie inwestycji na ZnRID
- proj. ścieżka rowerowerowa z mieszanki asfaltowej z AC 5S 50/70 poza odcinkiem zgłoszenia do wykonania w II etapie inwestycji na ZnRID
- proj. zjazd z mieszanki betonu asfaltowego z AC 8S 50/70 poza odcinkiem zgłoszenia do wykonania w II etapie inwestycji na ZnRID
- proj. zjazd z kostki betonowej brukowej bezfazowej w 3 rozmiarach imitującej kamień o grubości 8cm w odcieniu grafitowym poza odcinkiem zgłoszenia do wykonania w II etapie inwestycji na ZnRID
- proj. opaska z kostki betonowej brukowej bezfazowej w 3 rozmiarach imitującej kamień o grubości 8cm w odcieniu czerwieni poza odcinkiem zgłoszenia do wykonania w II etapie inwestycji na ZnRID
- proj. wyspa dzieląca z kostki kamiennej o grubości 7-9cm w naturalnych odcieniach szarościpoza odcinkiem zgłoszenia do wykonania w II etapie inwestycji na ZnRID
- proj. zatoka autobusowa lub wybrukowanie na łukach o nawierzchni z kostki granitowej w naturalnych odcieniach szarości o grubości 15-17cm poza odcinkiem zgłoszenia do wykonania w II etapie inwestycji na ZnRID
- istn. nawierzchnia z mieszanki destruktu z kruszywem 0/31.5 w proporcji 3:1 o grubości po zagęszczeniu 15cm (wraz ze skropieniem emulsją 65% i zamiatowaniem grysem, na okres wykonania właściwego zjazdu w II etapie) - do rozbiórki
- proj. rów przydrożny w II etapie inwestycji na ZnRID
- proj. skarpy w II etapie inwestycji na ZnRID
- proj. przepust pod ścieżką rowerową z dopuszczonym ruchem pieszych w II etapie inwestycji na ZnRID
- proj. ogrodzenie wygradzające dla małych zwierząt i płazów
- proj. korytko w konstrukcji zjazdu dla płazów
- 400 istn. przepusty pod zjazdami do likwidacji
- proj. przepust pod zjazdem w II etapie inwestycji na ZnRID
- proj. oznakowanie poziome w II etapie inwestycji na ZnRID

- granica działek odpowiadające projektom podziałów
- 53/2 istniejący numer działki odpowiadające projektom podziałów
- ~~53/2~~ istniejący numer działki podlegający podziałowi
- 53/2 numer działki po podziale do przejęcia pod inwestycję
- 53/2 numer działki istniejącej do przejęcia w całości pod inwestycję
- 53/2 numer działki po podziale poza pasem drogowym
- 53/2 numer działki będący we władaniu Inwestora
- 22/3 numer działki niezbędnych dla inwestycji podlegająca ograniczeniu trwałemu budowy lub przebudowy (dróg innych kategorii, sieci uzbrojenie terenu, urządzeń wodnych, zjazdów, rozbiórek)
- linie terenu niezbędnego dla obiektów budowlanych
- linie rozgraniczające teren inwestycji drogi krajowej nr 22
- linie rozgraniczające teren inwestycji innych dróg publicznych
- teren niezbędny do budowy lub przebudowy innych dróg publicznych
- teren niezbędny do budowy lub przebudowy urządzeń wodnych lub urządzeń melioracji wodnych szczegółowych
- teren niezbędny do budowy lub przebudowy sieci uzbrojenia terenu
- teren niezbędny do budowy lub przebudowy zjazdów
- teren niezbędny do rozbiórki istniejących obiektów budowlanych

Branża elektryczna:

- proj. słup oświetleniowy h=9m o mocy oprawy P=92W
- proj. słup oświetleniowy h=9m o mocy oprawy P=62W
- proj. słup oświetleniowy h=9m o mocy oprawy P=32W
- proj. słup oświetleniowy h=6m o mocy oprawy P=86W
- ·X ·X ·X · demontaż istn. kabli elektroenergetycznych
- demontaż istn. słupów linii napowietrznych, istn. słupów oświetleniowych, istn. szaf elektrycznych
- proj. słup linii napowietrznej nN
- proj. słup linii napowietrznej SN
- proj. słup linii napowietrznej SN
- proj. studnia sk1
- proj. szafa elektryczna
- proj. znak aktywny
- proj. rura osłonowa
- proj. trasa prowadzenia kabli elektroenergetycznych

Branża teletechniczna:

- proj. kabel Orange w gruncie
- proj. kanalizacja Orange w gruncie
- proj. rura osłonowa Orange
- proj. studnia Orange
- proj. linia napowietrzna Orange
- demontaż istn. infrastr. Orange
- proj. kanał technologiczny
- proj. rura osłonowa kanału tech.
- proj. studnia kanału technologicznego
- istn. zainwentaryzowana sieć ASTANET
- proj. rura osłonowa na sieci ASTANET
- proj. kabel ASTANET w gruncie
- proj. rurociąg WSS w gruncie
- proj. kanalizacja WSS w gruncie
- proj. rura osłonowa WSS
- proj. studnia WSS
- demontaż istn. infrastr. WSS

Branża sanitarna:

- proj. instalacja k.d. graw. Dy 315/250/200
- proj. studnia
- likwidacje KD
- proj. wpust krawężnikowo - jezdniowy
- proj. wpust uliczny

Branża zieleń:

- 22 drzewa przewidziane do wyrębu
- krzewy, zadrzewienia i lasy przewidziane do wyrębu ze względu na czytelność wskazano w tomie dot. branży zieleni
- projektowane nasadzenia rekompensacyjne (wg br. zieleni)

Elementy wykonane w I etapie inwestycji (remont)

- remontowana krawędź jezdni bitumicznej
- remontowana krawędź pobocza
- remontowany krawężnik betonowy wyniesiony 12cm 20x30x100cm
- remontowany krawężnik betonowy wyniesiony 1cm 20x30x100cm
- remontowany krawężnik betonowy trapezowy 15x21x100cm
- remontowane obrzeże betonowe 8x30cm
- remontowany opornik betonowy wtopiony 12x25x100cm
- remontowane przykrycie dylatacyjne wraz z dylatacją
- proj./remontowane ogrodzenie segmentowe typu U-12a koloru żółtego RAL 1023 wysokości 0.80m, w odległości 0,50m od lica krawężnika
- proj./remontowane ogrodzenie segmentowe typu U-12a koloru żółtego RAL 1023 wysokości 1.10m, w odległości 0,50m od lica krawężnika
- proj./remontowany ekrany przeciwbłotne, w odległości 0,50m od lica krawężnika
- proj. mur oporowy elementów prefabrykowanych
- proj. bariera drogowa stalowa N2 W3 A - odcinek zasadniczy
- proj. bariera drogowa stalowa N2 W3 A - odcinek początkowy o długości 12m
- proj. bariera drogowa stalowa N2 W3 A - odcinek końcowy o długości 8m

W związku z zachowaniem ciągłości numeracji w odniesieniu do etapów zgłoszenia wg odrębnych opracowań numeracja arkuszy nie zawiera arkusza 11, który w całości znajduje się poza zakresem ZnRIDu. Arkusze w przedziale 10 i 12 częsciowo znajdują poza zakresem ZnRIDu.

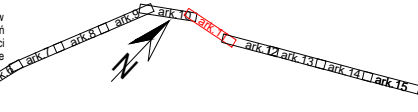
ark.1
ark.2
ark.3
ark.4
ark.5
ark.6
ark.7
ark.8
ark.9
ark.10
ark.11
ark.12
ark.13
ark.14
ark.15
N

STAROSTA ZŁOTOWSKI

Zgodnie z art. 28c ustawy z dnia 17 maja 1989 r. - Prawo geodezyjne i kartograficzne (Dz. U. z 2020 r. poz. 2052 z późn. zm.) poświadcza się, że niniejsza dokumentacja projektowa była przedmiotem narady koordynacyjnej przeprowadzonej w dniu 2021-02-10 w Starostwie Powiatowym w Złotowie, Aleja Piasta 32.

Narada koordynacyjna była przeprowadzona za pomocą komunikacji elektronicznej oraz przez obecność osób, które osobiście stawiły się na naradzie.

z up. STAROSTY
Inż. [illegible] Zych
PODINSPEKTOR

GN-OD-6630-8-2021
/Znak sprawy/

/Podpis przewodniczącego narady koordynacyjnej/

MAPA DO CELÓW PROJEKTOWYCH
Skala 1:500

Oznaczenie kancelaryjne zgłoszonej pracy geodezyjnej: GN-OD.6641.203.2019
Godło mapy: 6.201.11.14.2.1, 09.4.2, 09.4.410.1.1, 10.1.2, 10.1.3, 10.3.1, 052.2, 05.2.3, 05.2.4, 05.3.4, 05.4.1,05.4.3
6.202.11.25.4.4
6.202.12.21.1.2, 21.1.4, 21.3.1, 21.3.2, 21.3.3, 21.3.4, 16.2.1, 16.2.3, 16.3.2, 16.4.1, 11.2.2 11.2.3, 11.2.4, 11.4.1, 11.4.2, 11.4.3, 06.4.2, 06.4.4, 07.1.1, 07.1.2, 07.1.3, 07.3.1, 02.3.4, 02.4.1, 02.4.3, 03.1.2, 03.1.3, 03.1.4, 03.2.1, 03.3.1, 04.4.2
6.203.12.23.4.2, 23.4.3, 23.4.4, 24.3.1, 24.3.2, 24.1.4, 24.2.1, 24.2.3
Województwo: wielkopolskie
Powiat: złotowski
Jednostka ewidencyjna: 303105_5 Okonek
Obręb ewidencyjny: 0136 - Podgaje, 0137 - Chwalimie, 0138 - Łomczewo, 0001 - Lędyczek
-Granice działek i użytków przyjęto z bazy danych ewidencji gruntów i budynków.
-Układ współrzędnych prostokątnych płaskich: 2000.18
-Układ wysokościowy: Kronsztadt 1986
-Oznaczenia granic obszaru, który był przedmiotem aktualizacji: - - - - - - - - - - - - - - -
Niniejsza mapa została wykonana bez ustalenia obciążeń dotyczących służebności gruntowych

Data opracowania mapy: 06.02.2020 r.
Wyk. Zdzisław Puszka, upr. nr. 14470

Zdzisław Puszka
geodeta uprawniony
Uprawnienia Nr 14470

Poświadcza się, że niniejszy dokument został opracowany w wyniku prac geodezyjnych i kartograficznych, których rezultaty zawiera operat techniczny wpisany do ewidencji materiałów państwowego zasobu geodezyjnego i kartograficznego

STAROSTA ZŁOTOWSKI

P.3031.2020.677
(Identyfikator ewidencyjny materiału zasobu - operatu technicznego)

2020-06-04
(Data wpisania operatu technicznego do ewidencji materiałów zasobu)

mgr inż. K[illegible] [illegible]zykowski
p.o. KIEROWNIKA
w Powiatowym Ośrodku Dokumentacji Geodezyjnej i Kartograficznej
(Imię, nazwisko i podpis osoby reprezentującej organ)

	Początek odcinka około	Koniec odcinka około	Długość odcinka około	Rodzaj konstrukcji (szczegółowy podział i pakiet konstrukcji wg opisu technicznego i proj. konstrukcji)	Sposób procedowania inwestycji w I etapie	Sposób procedowania inwestycji w II etapie
II: ZRID (Podgaje)	193+731,61	193+813,00	81,39	Nowa konstrukcja z warstwą ścieralną SMA11	ZRID	
	193+813,00	194+150,00	337	Nakładka wzmacniająca z warstwą ścieralną SMA11		
	Łączna długość:		418,39			
I: Zgłoszenie II: ZRID	194+140,00	197+270,00	3130,00	Nakładka wzmacniająca z warstwą ścieralną SMA11	Zgłoszenie odc. 1	ZRID w zakresie ścieżki, sieci oraz odwodnienia
	Łączna długość:		3130,00			
II: ZRID	197+260,00	198+030,00	770,00	Nakładka wzmacniająca z warstwą ścieralną SMA11	ZRID	
	198+020,00		770,00			
I: Zgłoszenie II: ZRID	198+020,00	198+836,00	816,00	Nakładka wzmacniająca z warstwą ścieralną SMA11	Zgłoszenie odc. 2	ZRID w zakresie ścieżki, sieci oraz odwodnienia
	198+836,00	198+848,00	12,00	Nowa konstrukcja z warstwą ścieralną SMA11		
	198+848,00	199+704,00	856,00	Nakładka wzmacniająca z warstwą ścieralną SMA11		
	199+704,00	199+820,00	116,00	Nowa konstrukcja z warstwą ścieralną SMA11		
	199+820,00	200+920,00	1100,00	Nakładka wzmacniająca z warstwą ścieralną SMA11		
	Łączna długość:		2900,00			
II: ZRID	200+910,00	201+937,00	1027,00	Nakładka wzmacniająca z warstwą ścieralną SMA11 (jezdnia do 201+700)	ZRID	
	Łączna długość:		1027,00			
I: Zgłoszenie (Lędyczek)	201+690,00	203+340,00	1650,00	Nakładka wzmacniająca z warstwą ścieralną SMA11	Zgłoszenie odc. 4	
	Łączna długość:		1650,00			
I: Zgłoszenie II: ZRID	203+340,00	205+750,59	2410,59	Nakładka wzmacniająca z warstwą ścieralną SMA11	Zgłoszenie odc. 3	ZRID w zakresie ścieżki, sieci oraz odwodnienia
	Łączna długość:		2410,59			

Inwestor:
Skarb Państwa

Reprzentowany przez:
Generalny Dyrektor Dróg Krajowych i Autostrad
ul. Wronia 53, 00-874 Warszawa

GDDKiA

W imieniu, którego działa:
Generalna Dyrekcja Dróg Krajowych i Autostrad Oddział w Poznaniu
ul. Siemiradzkiego 5a, 60-763 Poznań

Jednostka projektowa:
SAFEGE Oddział w Polsce, Al. Jerozolimskie 134, 02 - 305 Warszawa

suez
SAFEGE ODDZIAŁ W POLSCE

Tytuł opracowania:
Rozbudowa drogi krajowej nr 22 na odcinku Podgaje - granica województwa

Obiekt budowlany: Układ drogowy

Adres obiektu: Teren województwa wielkopolskiego, powiat złotowski, gmina Okonek

Faza: PROJEKT BUDOWLANY

Data: 05.2023 r.

Skala: 1:500

Nr rys.: 2.6

Opracowanie:
TOM I.1: Projekt zagospodarowania terenu

Nazwa rysunku:
PLAN ZAGOSPODAROWANIA TERENU

Potwierdzam, że kopia mapy do celów projektowych jest zgodna z oryginałem	**Projektant Główny:** Joanna Bielicka	**Nr uprawnień:** WKP/0085/POOD/08 specjalność: drogowa	**Podpis:**
Branża: DROGOWA	**Projektant:** Tomasz Szadzik	**Nr uprawnień:** WKP/0093/POOD/12 specjalność: drogowa	**Podpis:**
	Projektant: Łukasz Wichłacz	**Nr uprawnień:** WKP/0350/POOD/17 specjalność: drogowa	**Podpis:**
	Sprawdzający: Przemysław Piszczek	**Nr uprawnień:** 54/P/99 specjalność: konstrukcyjno-budowlana	**Podpis:**
	Asystent projektanta: Maria Skarupa	**Nr uprawnień:** -	**Podpis:**
	Asystent projektanta: Paweł Dryjański	**Nr uprawnień:** -	**Podpis:**
Branża: ELEKTRYCZNA	**Projektant:** Tomasz Malecha	**Nr uprawnień:** WKP/0287/PWOE/06 specjalność: elektryczna	**Podpis:**
	Sprawdzający: Eugeniusz Kóska	**Nr uprawnień:** 108/77/PW specjalność: elektryczna	**Podpis:**
Branża: TELETECHNICZNA	**Projektant:** Dawid Szłapka	**Nr uprawnień:** WKP/0184/PWOT/12 specjalność: telekomunikacyjna	**Podpis:**
	Sprawdzający: Przemysław Iwański	**Nr uprawnień:** DTT-TU/02234/02/U specjalność: telekomunikacyjna	**Podpis:**
Branża: SANITARNA	**Projektant:** Magdalena Stachowiak	**Nr uprawnień:** WKP/0136/POOS/17 specjalność: sanitarna	**Podpis:**
	Sprawdzający: Stefan Stachowiak	**Nr uprawnień:** WKP/0301/PWOS/08 specjalność: sanitarna	**Podpis:**
Branża: MOSTOWA	**Projektant:** Mariusz Szczepanik	**Nr uprawnień:** KL - 38/2002 specjalność: mostowa	**Podpis:**
	Sprawdzający: Mateusz Stańczyk	**Nr uprawnień:** SWK/0194/PBM/19 specjalność: mostowa	**Podpis:**