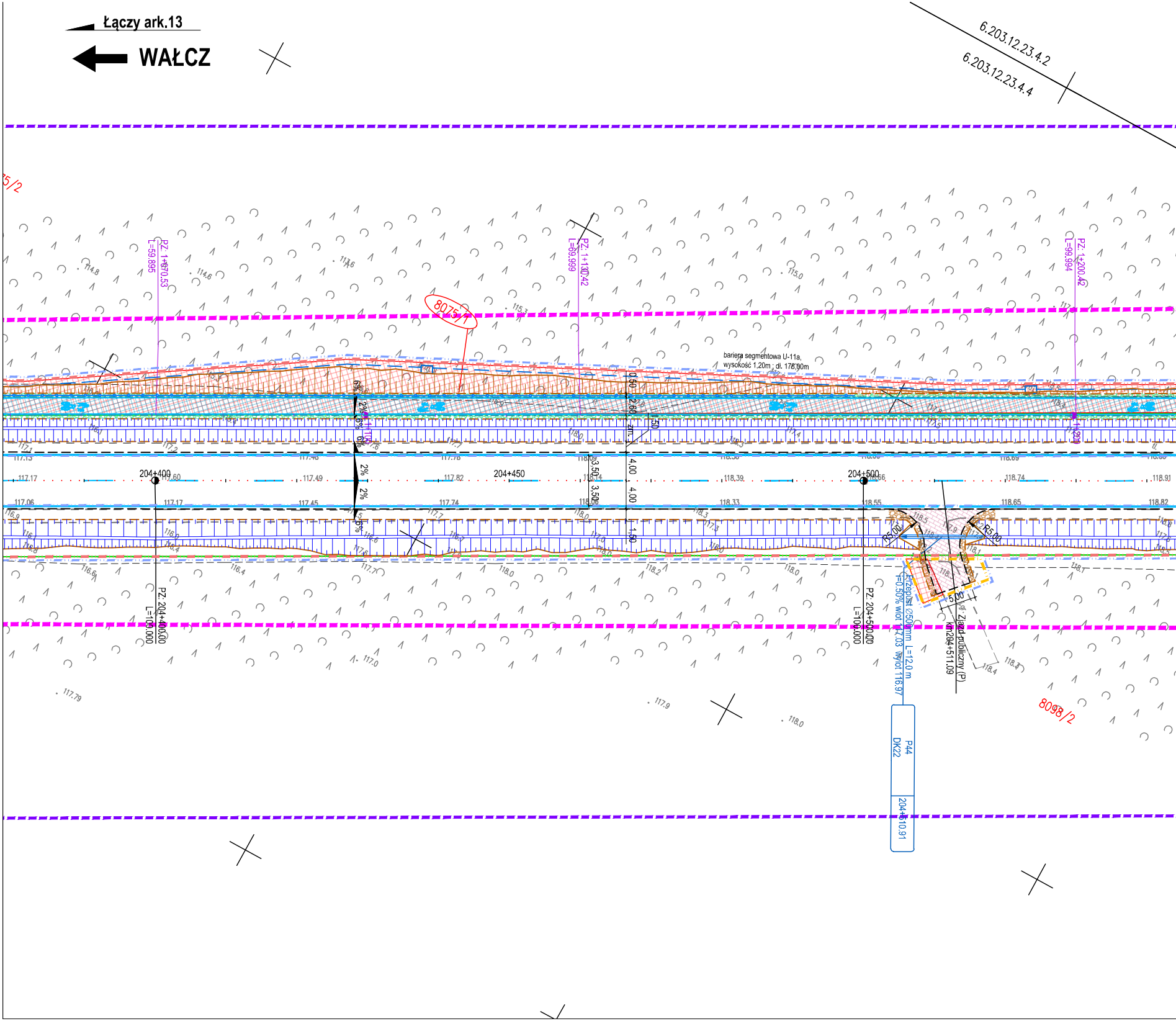
Łączy ark.13
WAŁCZ
6.203.12.23.4.2
6.203.12.23.4.4
8075/1
8098/2
PZ: 1+070.53
L=59.895
PZ: 1+130.42
L=69.999
PZ: 1+200.42
L=99.994
bariera segmentowa U-11a,
wysokość 1,20m ; dł. 178,00m
0,50
2,60
1,50
zm.
4,00
3,50
3,50
4,00
1,50
6%
2%
2%
2%
204+400
204+450
204+500
117.13
117.17
117.06
117.60
117.17
117.48
117.49
117.45
117.78
117.82
117.74
118.09
118.14
118.06
118.36
118.39
118.33
118.66
118.55
118.69
118.74
118.65
118.91
118.82
114.8
114.6
114.6
115.0
115.3
117.79
117.9
118.0
117.0
118.4
118.3
PZ: 204+400.00
L=100.000
PZ: 204+500.00
L=100.000
R5,00
R5,00
5,00
Przepust Ø500mm L=12.0 m
i=0.50% wlot 117.03 wylot 116.97
km204+511.09
Zjazd publiczny (P)
P44
DK22
204+510.91

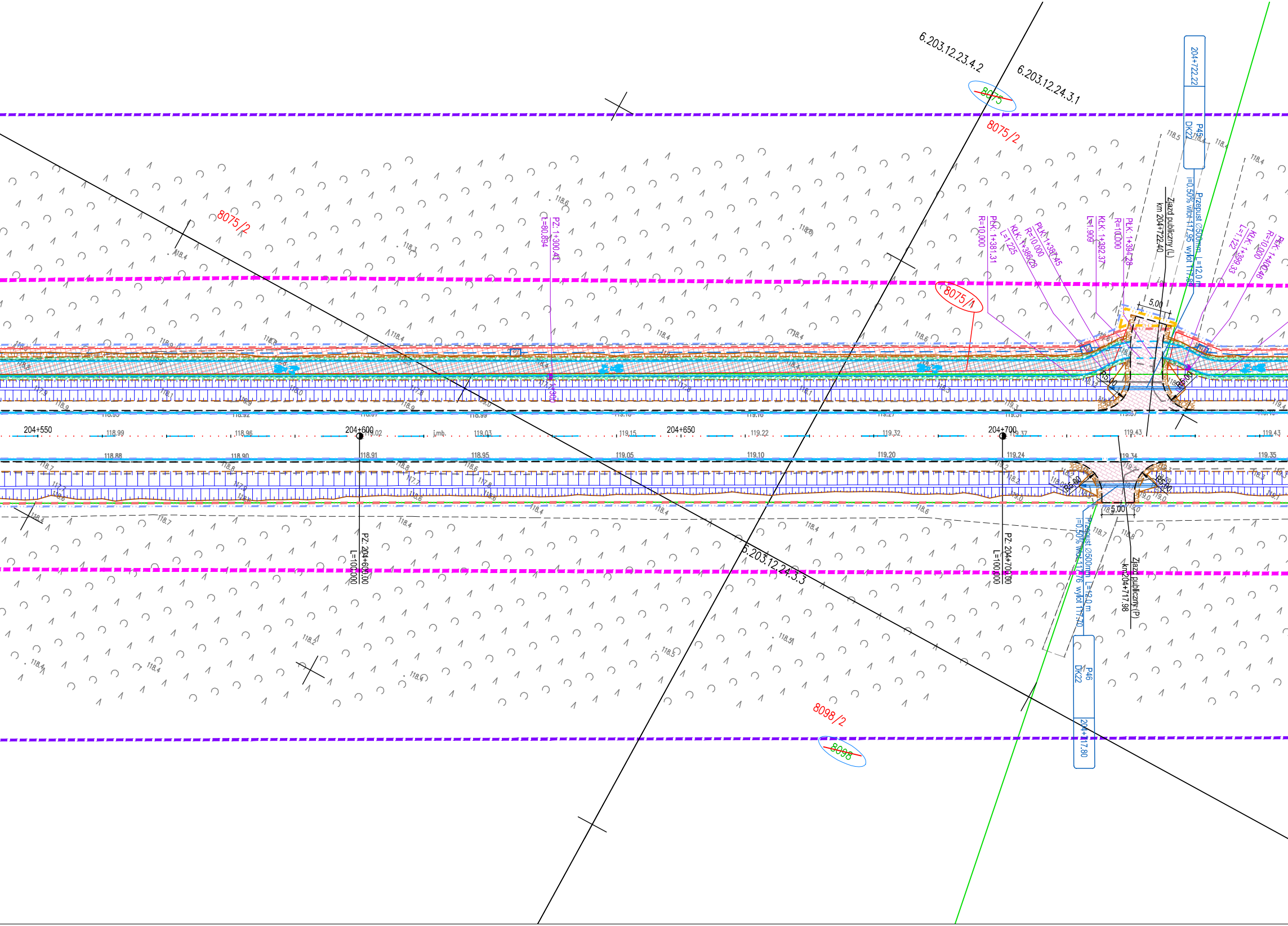
6.203.12.23.4.2
6.203.12.24.3.1
~~8075~~
8075/2
8075/2
8075/1
204+722.22
P45
DK22
Przepust ∅500mm L=12.0 m
i=0.50% wlot 117.95 wylot 117.89
Zjazd publiczny (L)
km 204+722.40
PZ: 1+300.41
L=80.894
PŁK: 1+381.31
R=10.000
KŁK: 1+386.28
L=1.225
PŁK: 1+387.45
R=10.000
KŁK: 1+392.37
L=1.909
PŁK: 1+394.28
R=10.000
KŁK: 1+399.33
L=1.122
PŁK: 1+400.46
R=10.000
5.00
R5.00
R5.00
204+550
204+600
204+650
204+700
118.99
118.96
119.02
119.03
119.15
119.22
119.32
119.37
119.43
119.43
118.88
118.90
118.91
118.95
119.05
119.10
119.20
119.24
119.34
119.35
PZ: 204+600.00
L=100.000
PZ: 204+700.00
L=100.000
R5.00
R5.00
5.00
Przepust ∅500mm L=12.0 m
i=0.50% wlot 117.76 wylot 117.70
Zjazd publiczny (P)
km204+717.98
P46
DK22
204+717.80
6.203.12.24.3.3
8098/2
~~8098~~

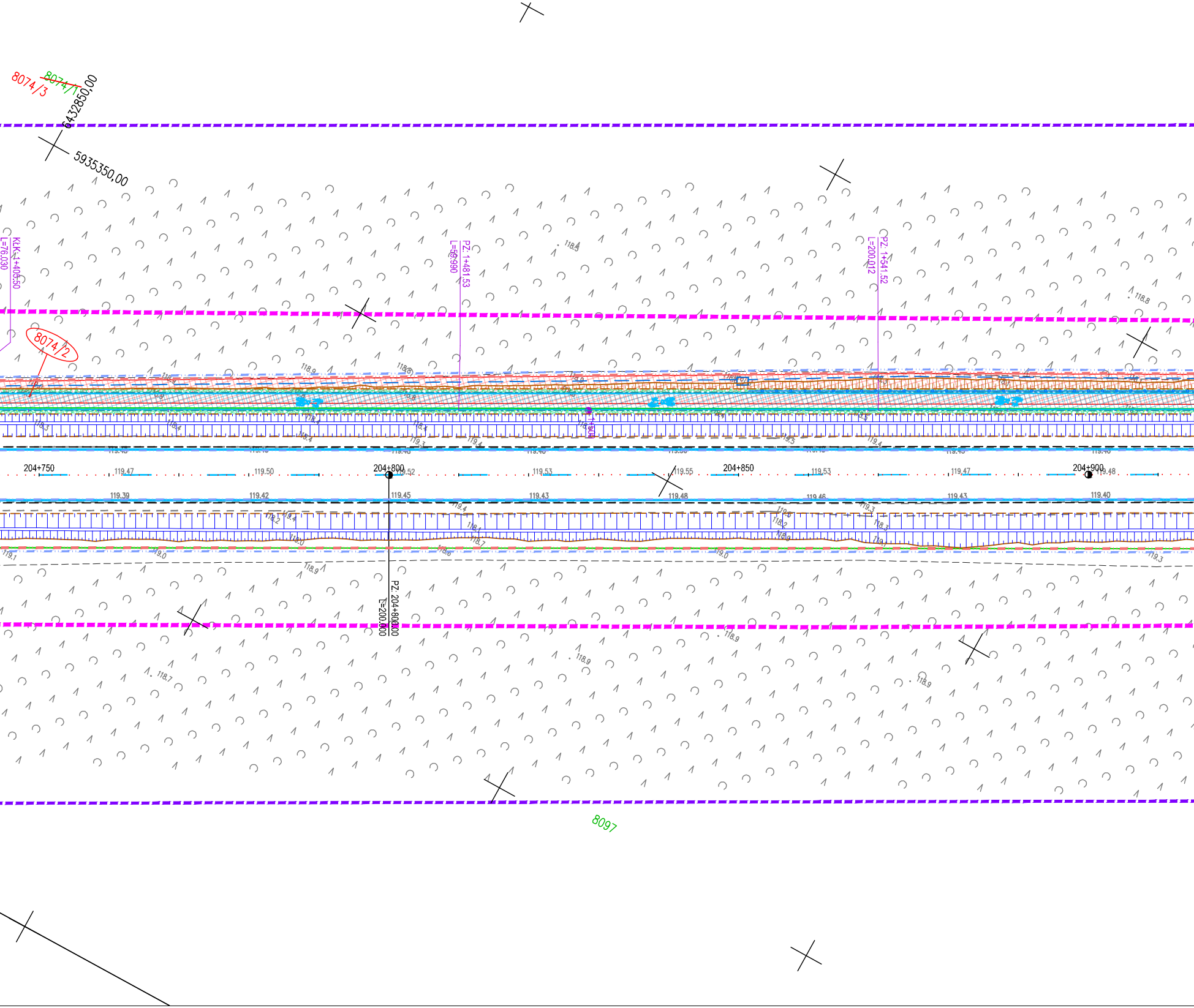
8074/3
8074/1
6432850,00
5935350,00
KłK: 1+405.50
L=76.030
PZ: 1+481.53
L=59.990
PZ: 1+541.52
L=200.012
8074/2
204+750
119.47
119.50
204+800
119.52
119.53
119.55
204+850
119.53
119.47
204+900
119.48
119.39
119.42
119.45
119.43
119.48
119.46
119.43
119.40
PZ: 204+800.00
L=200.000
8097

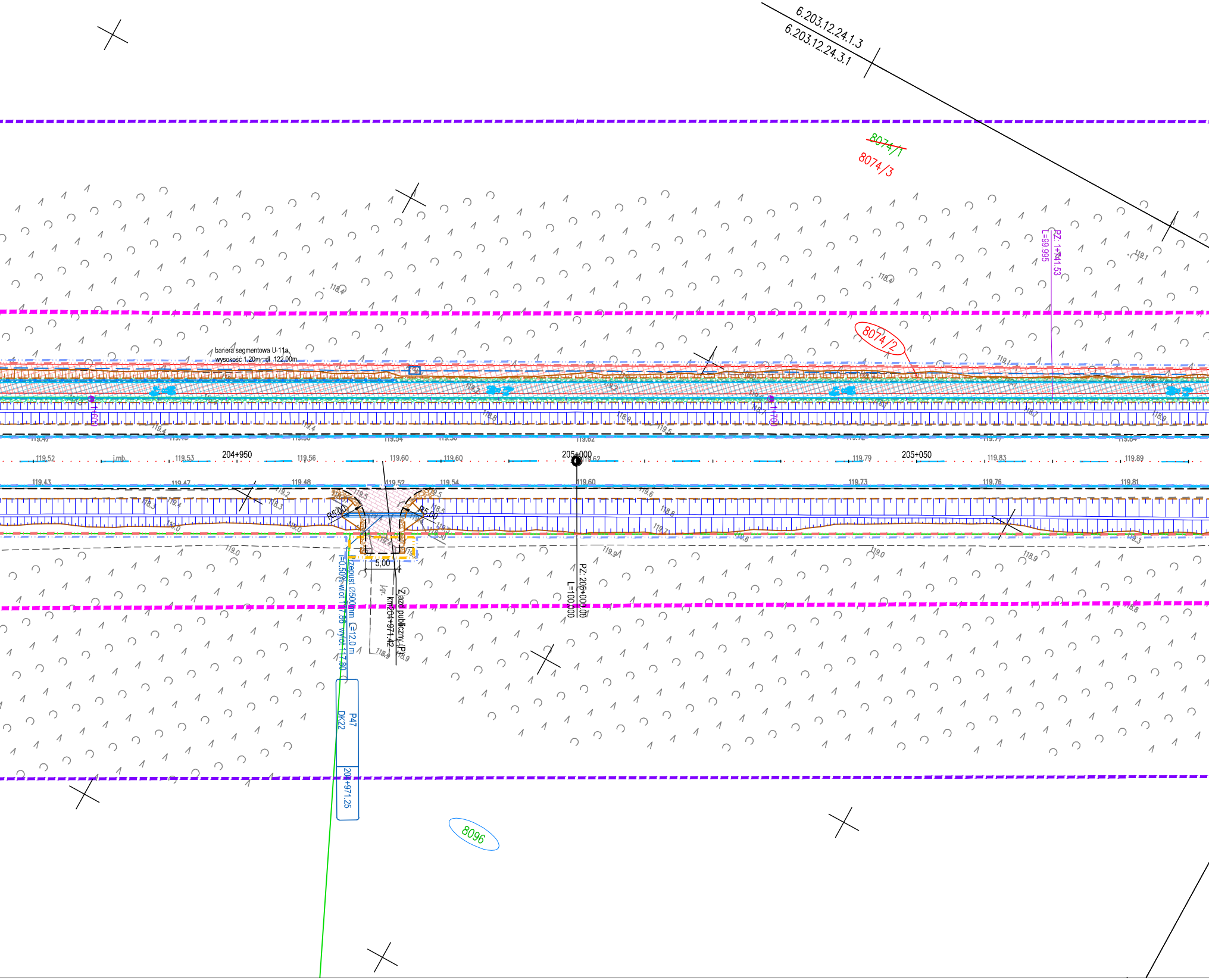
6.203.12.24.1.3
6.203.12.24.3.1
~~8074/1~~
8074/3
8074/2
PZ: 1+741.53
L=99.995
bariera segmentowa U-11a,
wysokość 1,20m, dł. 122,00m
1:600
1:700
119.47
119.52
j.mb.
119.53
204+950
119.56
119.60
119.60
205+000
119.62
119.79
205+050
119.83
119.89
119.43
119.47
119.48
119.52
119.54
119.60
119.73
119.76
119.81
R5,00
R5,00
5,00
Przepust Ø500mm L=12,0 m
i=0.50% wlot 117.86 wylot 117.80
Zjazd publiczny (P)
km204+971.42
PZ: 205+000.00
L=100.000
P47
DK22
204+971.25
8096

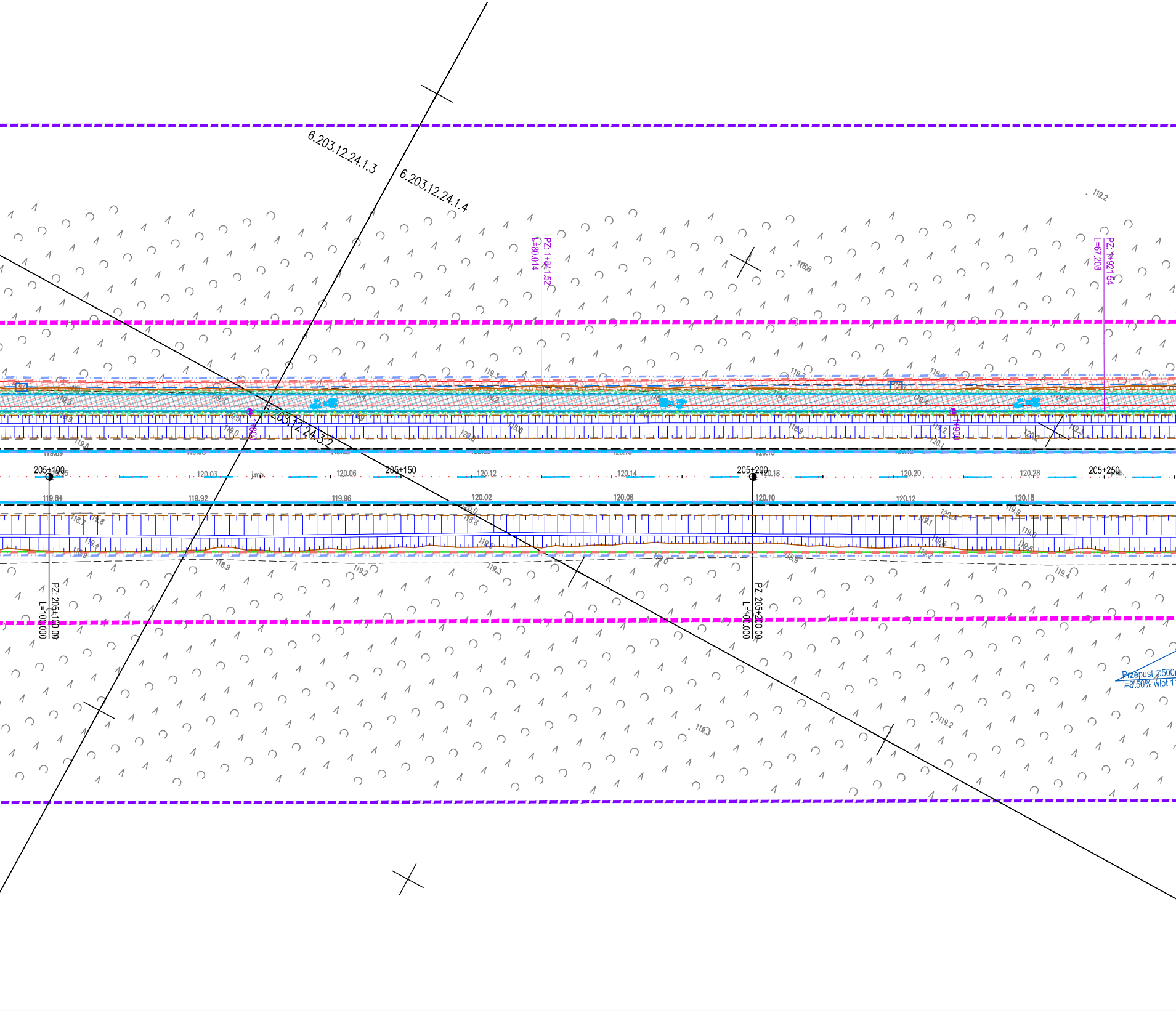
6.203.12.24.1.3
6.203.12.24.1.4
6.203.12.24.3.2
PZ: 1+841.52
L=80.014
PZ: 1+921.54
L=67.208
119.2
205+100
205+150
205+200
205+250
120.03
120.06
120.12
120.14
120.18
120.20
120.28
119.84
119.92
119.96
120.02
120.06
120.10
120.12
120.18
PZ: 205+100.00
L=100.000
PZ: 205+200.00
L=100.000
Przepust ∅500
i=0.50% wlot 1

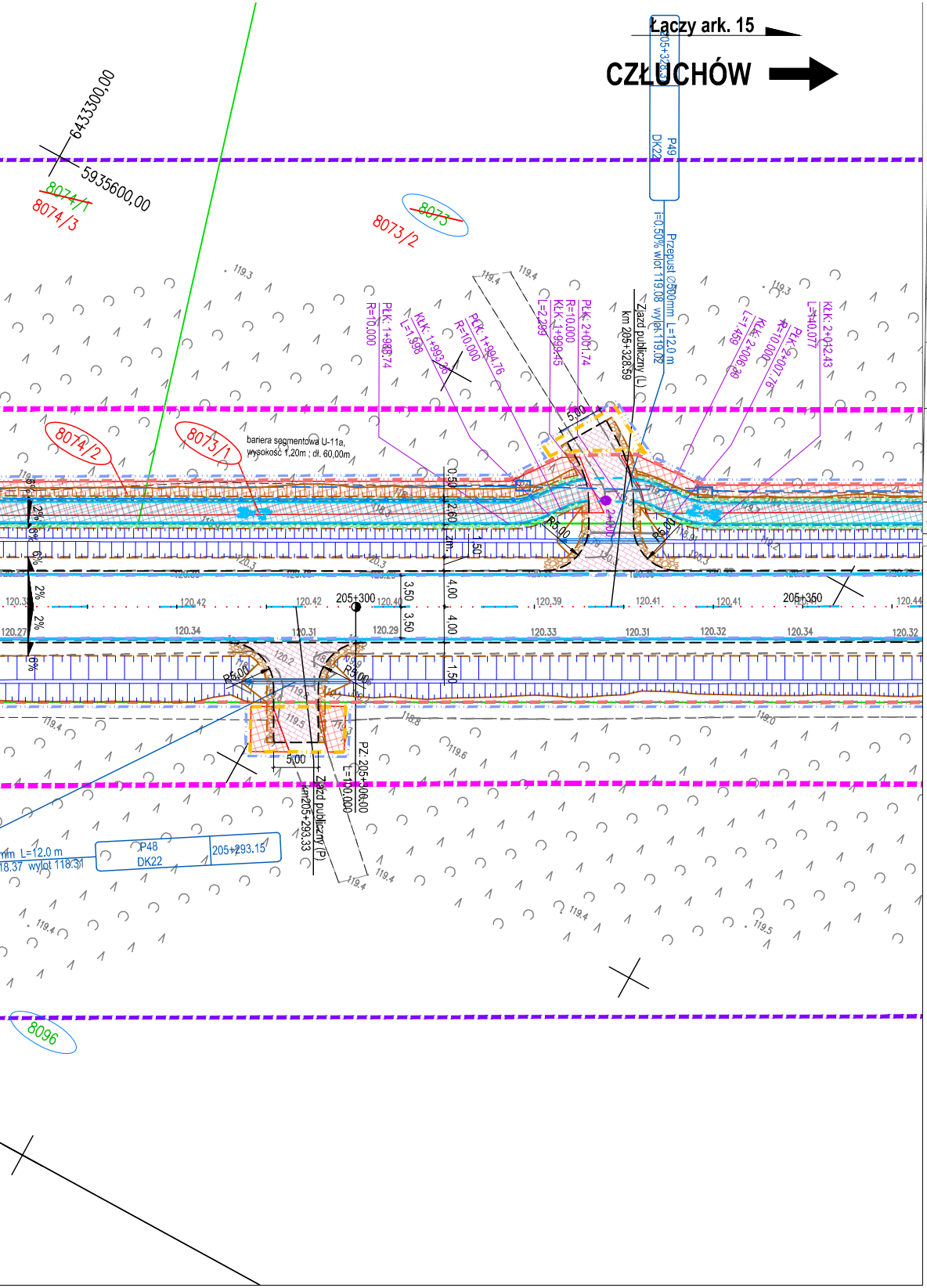
Łączy ark. 15
CZŁUCHÓW
6433300,00
5935600,00
~~8074/1~~
8074/3
~~8073~~
8073/2
8074/2
8073/1
8096
P49
DK22
Przepust Ø500mm L=12,0 m
I=0.50% wlot 119.08 wylot 119.02
Zjazd publiczny (L)
km 205+328.59
PŁK: 1+988.74
R=10.000
KŁK: 1+993.36
L=1.998
PŁK: 1+994.76
R=10.000
KŁK: 1+996.45
R=10.000
L=2.289
PŁK: 2+001.74
KŁK: 2+012.43
L=10.077
PŁK: 2+007.76
R=10.000
KŁK: 2+006.80
L=1.469
bariera segmentowa U-11a,
wysokość 1,20m ; dł. 60,00m
R5.00
R6.00
5,00
0.50
2.60
2.00
1.50
3.50
4.00
2%
6%
205+300
205+350
120.42
120.40
120.39
120.41
120.44
120.34
120.31
120.29
120.33
120.32
120.27
119.3
119.4
119.5
119.6
119.8
120.2
120.3
Zjazd publiczny (P)
km205+293.33
PZ: 205+306.00
L=100,000
P48
DK22
205+293.15
L=12.0 m
wylot 118.31

MAPA DO CELÓW PROJEKTOWYCH

Nazwa miejscowości : Lędyczek, dz. 503		IMIĘ, NAZWISKO/NAZWA WYKONAWCY: Zachodniopomorskie Biuro Geodezji S.C. ul. Dąbrowskiego 6, 78-600 Wałcz tel/fax 067-258-31-82 NIP 765-15-53-643 REGON 331090484
Jednostka ewidencyjna	Identyfikator 303105_5 Nazwa: Gmina Okonek	
Obręb ewidencyjny	Identyfikator: 0001 Nazwa: Lędyczek	
Oznaczenia kancelaryjne zgłoszonej pracy geodezyjnej GN-OD.6641.1564.2022		
SKALA 1:500 Układ współrzędnych: 2000.18 Poziom odniesienia wysokości: Kronsztad"86" Sekcje mapy zasadniczej: 6.202.12.03.1, 6.202.12.03.2 6.202.12.23.4, 6.202.12.24.1, 6.202.12.24.2, 6.202.12.24.3		Imię, nazwisko, numer uprawnień geodety, który opracował mapę: Zdzisław Puszka geodeta uprawniony Uprawnienia Nr 14470 podpis
Na mapie do celów projektowych wykazano uzgodnienia na naradach koordynacyjnych następujących sieci uzbrojenia terenu: brak		W zakresie opracowania znajdują się punkty osnowy geodezyjnej nr: 620212110160, 620312110020, 31320026, 34320027, 34320028 Podlegającej ochronie na podstawie art. 15, art. 48 ust.1 pkt 3 Ustawy Prawo Geodezyjne i Kartograficzne
Oznaczenia granic obszaru, który był przedmiotem aktualizacji: - - - - - - - - - - - - -		Rejestracja
Informacje o służebnościach gruntowych mających wpływ na zagospodarowanie gruntów, zlokalizowanych w granicach projektowanej inwestycji: brak		
Granice: wykazane na niniejszej mapie granice nieruchomości określono z wymaganą dokładnością. Niniejsza mapa może służyć do projektowania budynków sytuowanych w odległości 4,0 m od granicy nieruchomości		
Aktualność mapy do celów projektowych na dzień:		12.10.2022 r.

Jestem świadomy odpowiedzialności karnej za złożenie fałszywego oświadczenia. Oświadczam, że operat techniczny zawierający rezultaty prac geodezyjnych w wyniku których powstał niniejszy dokument uzyskał pozytywny wynik weryfikacji

Identyfikator zgłoszenia prac geodezyjnych	GN-OD.6641.1564.2022
Organ służby geodezyjnej, który otrzymał zgłoszenie	STAROSTA ZŁOTOWSKI
Wykonawca prac geodezyjnych	Zachodniopomorskie Biuro Geodezji S. C Wałcz ul. Dąbrowskiego 6, 78-600 Wałcz
Numer oraz data sporządzenia protokołu weryfikacji	PROT. 1 ~ 12.10.2022
Imię i nazwisko , nr uprawnień zawodowych oraz podpis kierownika prac geodezyjnych	Zdzisław Puszka geodeta uprawniony Uprawnienia Nr 14470

STAROSTA ZŁOTOWSKI

Zgodnie z art. 28c ustawy z dnia 17 maja 1989 r. - Prawo geodezyjne i kartograficzne (Dz. U. z 2020 r. poz. 2052 z późn. zm.) potwierdza się, że niniejsza dokumentacja projektowa była przedmiotem narady koordynacyjnej przeprowadzonej w dniu 2021 -02- 10 w Starostwie Powiatowym w Złotowie, Aleja Piasta 32. Narada koordynacyjna była przeprowadzona za pomocą komunikacji elektronicznej oraz przez obecność osób, które osobiście stawiły się na naradzie.

z up. STAROSTY
Inż. [illegible] Zych
INSPEKTOR

GN-OD.6630.8.2021
/Znak sprawy/

/Podpis przewodniczącego narady koordynacyjnej/

Oznaczeni
Godło ma

Wojewódz
Powiat: zł
Jednostka
Obręb ew
-Granice c
-Układ wsp
-Układ wys
-Oznaczen
Niniejsza
obciążeń

Data opra
Wyk. Zdz

Proj. elementy do wykonania w II etapie inwestycji (ZRID)

- proj. krawędź jezdni bitumiczna
- proj. krawędź pobocza
- proj. krawężnik betonowy wyniesiony 12cm 20x30x100cm
- proj. krawężnik betonowy wyniesiony 1cm 20x30x100cm
- proj. krawężnik betonowy najazdowy 20x22x100cm
- proj. krawężnik betonowy trapezowy 15x21x100cm
- proj. obrzeże betonowe 8x30cm
- proj. opornik betonowy wtopiony 12x25x100cm
- proj. bariera drogowa stalowa N2 W3 A
- proj. bariera drogowa stalowa N2 W3 A - odcinek początkowy o długości 12m
- proj. bariera drogowa stalowa N2 W3 A - odcinek końcowy o długości 8m
- proj. bariera mostowa H2 z ekranem przeciwporażeniowym o wysokości 2,5m
- proj. ogrodzenie segmentowe typu U-12a koloru żółtego RAL 1023 wysokości 0.70m, w odległości 0.50m od lica krawężnika
- proj. ogrodzenie segmentowe typu U-12a koloru żółtego RAL 1023 wysokości 1.10m, w odległości 0,50m od lica krawężnika
- proj. ogrodzenie segmentowe typu U-11a koloru żółtego RAL 1023 wysokości 1.20m, w odległości 0.20m od obrzeża
- proj. ekrany przeciwbłotne, w odległości 0,50m od lica krawężnika
- proj. mur oporowy elementów prefabrykowanych
- proj. nawierzchnie fakturowe dla niewidomych
- proj. jezdnia z SMA11 poza odcinkiem zgłoszenia do wykonania w II etapie inwestycji na ZnRID
- proj. pobocze z mieszanki kruszywa 0/31,5 o grubości po zagęszczeniu 15cm (wraz ze skropieniem emulsją 65% i zamiałowaniem grysem) poza odcinkiem zgłoszenia do wykonania w II etapie inwestycji na ZnRID
- proj. humusowanie poboczy o grubości po zagęszczeniu 15cm poza odcinkiem zgłoszenia do wykonania w II etapie inwestycji na ZnRID
- proj. tereny zieleni obsiane mieszankami traw poza odcinkiem zgłoszenia do wykonania w II etapie inwestycji na ZnRID
- proj. chodnik z kostki betonowej bezfazowej w 3 rozmiarach imitującej kamień o grubości 8cm w odcieniu szarości poza odcinkiem zgłoszenia do wykonania w II etapie inwestycji na ZnRID
- proj. ścieżka rowerowerowa z mieszanki asfaltowej z AC 5S 50/70 poza odcinkiem zgłoszenia do wykonania w II etapie inwestycji na ZnRID
- proj. zjazd z mieszanki betonu asfaltowego z AC 8S 50/70 poza odcinkiem zgłoszenia do wykonania w II etapie inwestycji na ZnRID
- proj. zjazd z kostki betonowej brukowej bezfazowej w 3 rozmiarach imitującej kamień o grubości 8cm w odcieniu grafitowym poza odcinkiem zgłoszenia do wykonania w II etapie inwestycji na ZnRID
- proj. opaska z kostki betonowej brukowej bezfazowej w 3 rozmiarach imitującej kamień o grubości 8cm w odcieniu czerwieni poza odcinkiem zgłoszenia do wykonania w II etapie inwestycji na ZnRID
- proj. wyspa dzieląca z kostki kamiennej o grubości 7-9cm w naturalnych odcieniach szarościpoza odcinkiem zgłoszenia do wykonania w II etapie inwestycji na ZnRID
- proj. zatoka autobusowa lub wybrukowanie na łukach o nawierzchni z kostki granitowej w naturalnych odcieniach szarości o grubości 15-17cm poza odcinkiem zgłoszenia do wykonania w II etapie inwestycji na ZnRID
- istn. nawierzchnia z mieszanki destruktu z kruszywem 0/31,5 w proporcji 3:1 o grubości po zagęszczeniu 15cm (wraz ze skropieniem emulsją 65% i zamiałowaniem grysem, na okres wykonania właściwego zjazdu w II etapie) - do rozbiórki
- proj. rów przydrożny w II etapie inwestycji na ZnRID
- proj. skarpy w II etapie inwestycji na ZnRID
- proj. przepust pod ścieżką rowerową z dopuszczonym ruchem pieszych w II etapie inwestycji na ZnRID
- proj. ogrodzenie wygradzające dla małych zwierząt i płazów
- proj. korytko w konstrukcji zjadu dla płazów
- 400 istn. przepusty pod zjadami do likwidacji
- proj. przepust pod zjazdem w II etapie inwestycji na ZnRID
- proj. oznakowanie poziome w II etapie inwestycji na ZnRID

- granica działek odpowiadające projektom podziałów
- 53/2 istniejący numer działki odpowiadające projektom podziałów
- ~~53/2~~ istniejący numer działki podlegający podziałowi
- 53/2 numer działki po podziale do przejęcia pod inwestycję
- 53/2 numer działki istniejącej do przejęcia w całości pod inwestycję
- 53/2 numer działki po podziale poza pasem drogowym
- 53/2 numer działki będący we władaniu Inwestora
- 22/3 numer działki niezbędnych dla inwestycji podlegająca ograniczeniu trwałemu budowy lub przebudowy (dróg innych kategorii, sieci uzbrojenie terenu, urządzeń wodnych, zjazdów, rozbiórek)
- linie terenu niezbędnego dla obiektów budowlanych
- linie rozgraniczające teren inwestycji drogi krajowej nr 22
- linie rozgraniczające teren inwestycji innych dróg publicznych
- teren niezbędny do budowy lub przebudowy innych dróg publicznych
- teren niezbędny do budowy lub przebudowy urządzeń wodnych lub urządzeń melioracji wodnych szczegółowych
- teren niezbędny do budowy lub przebudowy sieci uzbrojenia terenu
- teren niezbędny do budowy lub przebudowy zjazdów
- teren niezbędny do rozbiórki istniejących obiektów budowlanych

Branża elektryczna:

- proj. słup oświetleniowy h=9m o mocy oprawy P=92W
- proj. słup oświetleniowy h=9m o mocy oprawy P=62W
- proj. słup oświetleniowy h=9m o mocy oprawy P=32W
- proj. słup oświetleniowy h=6m o mocy oprawy P=86W
- demontaż istn. kabli elektroenergetycznych
- demontaż istn. słupów linii napowietrznych, istn. słupów oświetleniowych, istn. szaf elektrycznych
- proj. słup linii napowietrznej nN
- proj. słup linii napowietrznej SN
- proj. słup linii napowietrznej SN
- proj. studnia sk1
- proj. szafa elektryczna
- proj. znak aktywny
- proj. rura osłonowa
- proj. trasa prowadzenia kabli elektroenergetycznych

Branża teletechniczna:

- proj. kabel Orange w gruncie
- proj. kanalizacja Orange w gruncie
- proj. rura osłonowa Orange
- proj. studnia Orange
- proj. linia napowietrzna Orange
- demontaż istn. infrastr. Orange
- proj. kanał technologiczny
- proj. rura osłonowa kanału tech.
- proj. studnia kanału technologicznego
- istn. zainwentaryzowana sieć ASTANET
- proj. rura osłonowa na sieci ASTANET
- proj. kabel ASTANET w gruncie
- proj. rurociąg WSS w gruncie
- proj. kanalizacja WSS w gruncie
- proj. rura osłonowa WSS
- proj. studnia WSS
- demontaż istn. infrastr. WSS

Branża sanitarna:

- proj. instalacja k.d. graw. Dy 315/250/200
- proj. studnia
- likwidacje KD
- proj. wpust krawężnikowo - jezdniowy
- proj. wpust uliczny

Branża zieleń:

- 22 drzewa przewidziane do wyrębu
- krzewy, zadrzewienia i lasy przewidziane do wyrębu ze względu na czytelność wskazano w tomie dot. branży zieleni
- projektowane nasadzenia rekompenasyjne (wg br. zieleni)

Elementy wykonane w I etapie inwestycji (remont)

- remontowana krawędź jezdni bitumicznej
- remontowana krawędź pobocza
- remontowany krawężnik betonowy wyniesiony 12cm 20x30x100cm
- remontowany krawężnik betonowy wyniesiony 1cm 20x30x100cm
- remontowany krawężnik betonowy trapezowy 15x21x100cm
- remontowane obrzeże betonowe 8x30cm
- remontowany opornik betonowy wtopiony 12x25x100cm
- remontowane przykrycie dylatacyjne wraz z dylatacją
- proj./remontowane ogrodzenie segmentowe typu U-12a koloru żółtego RAL 1023 wysokości 0.80m, w odległości 0,50m od lica krawężnika
- proj./remontowane ogrodzenie segmentowe typu U-12a koloru żółtego RAL 1023 wysokości 1.10m, w odległości 0,50m od lica krawężnika
- proj./remontowany ekrany przeciwbłotne, w odległości 0.50m od lica krawężnika
- proj. mur oporowy elementów prefabrykowanych
- proj. bariera drogowa stalowa N2 W3 A - odcinek zasadniczy
- proj. bariera drogowa stalowa N2 W3 A - odcinek początkowy o długości 12m
- proj. bariera drogowa stalowa N2 W3 A - odcinek końcowy o długości 8m

W związku z zachowaniem ciągłości numeracji w odniesieniu do etapów zgłoszenia wg odrębnych opracowań numeracja arkuszy nie zawiera arkusza 11, który w całości znajduje się poza zakresem ZnRIDu. Arkusze w przedziale 10 i 12 częściowo znajdują poza zakresem ZnRIDu.


ark.1
ark.2
ark.3
ark.4
ark.5
ark.6
ark.7
ark.8
ark.9
ark.10
ark.11
ark.12
ark.13
ark.14
ark.15
N

MAPA DO CELÓW PROJEKTOWYCH
Skala 1:500

e kancelaryjne zgłoszonej pracy geodezyjnej: GN-OD.6641.203.2019
py: 6.201.11.14.2.1, 09.4.2, 09.4.410.1.1, 10.1.2, 10.1.3, 10.3.1, 052.2, 05.2.3,
05.2.4, 05.3.4, 05.4.1,05.4.3
6.202.11.25.4.4
6.202.12.21.1.2, 21.1.4, 21.3.1, 21.3.2, 21.3.3, 21.3.4, 16.2.1, 16.2.3, 16.3.2,
16.4.1, 11.2.2 11.2.3, 11.2.4, 11.4.1, 11.4.2, 11.4.3, 06.4.2, 06.4.4,
07.1.1, 07.1.2, 07.1.3, 07.3.1, 02.3.4, 02.4.1, 02.4.3, 03.1.2, 03.1.3,
03.1.4, 03.2.1, 03.3.1, 04.4.2
6.203.12.23.4.2, 23.4.3, 23.4.4, 24.3.1, 24.3.2, 24.1.4, 24.2.1, 24.2.3
two: wielkopolskie
otowski
ewidencyjna: 303105_5 Okonek
idencyjny: 0136 - Podgaje, 0137 - Chwalimie, 0138 - Łomczewo, 0001 - Lędyczek
działek i użytków przyjęto z bazy danych ewidencji gruntów i budynków.
ółrzędnych prostokątnych płaskich: 2000.18
sokościowy: Kronsztadt 1986
ia granic obszaru, który był przedmiotem aktualizacji: - - - - - - - - - - - - - -
mapa została wykonana bez ustalenia
dotyczących służebności gruntowych

acowania mapy: 06.02.2020 r.
isław Puszka, upr. nr. 14470

Zdzisław Puszka
geodeta uprawniony
uprawnienia Nr 14470

Poświadcza się, że niniejszy dokument został opracowany w wyniku prac geodezyjnych i kartograficznych, których rezultaty zawiera operat techniczny wpisany do ewidencji materiałów państwowego zasobu geodezyjnego i kartograficznego

STAROSTA ZŁOTOWSKI

P.3031.2020.677

(Identyfikator ewidencyjny materiału zasobu - operatu technicznego)

2020-06-04

(Data wpisania operatu technicznego do ewidencji materiałów zasobu)

mgr inż. K[illegible]zykowski
p.o. KIEROWNIKA
w Powiatowym Ośrodku Dokumentacji

(Imię, nazwisko i podpis osoby reprezentującej organ)

	Początek odcinka około	Koniec odcinka około	Długość odcinka około	Rodzaj konstrukcji (szczegółowy podział i pakiet konstrukcji wg opisu technicznego i proj. konstrukcji)	Sposób procedowania inwestycji w I etapie	Sposób procedowania inwestycji w II etapie
II: ZRID (Podgaje)	193+731,61	193+813,00	81,39	Nowa konstrukcja z warstwą ścieralną SMA11	ZRID	
	193+813,00	194+150,00	337	Nakładka wzmacniająca z warstwą ścieralną SMA11		
	Łączna długość:		418,39			
I: Zgłoszenie II: ZRID	194+140,00	197+270,00	3130,00	Nakładka wzmacniająca z warstwą ścieralną SMA11	Zgłoszenie odc. 1	ZRID w zakresie ścieżki, sieci oraz odwodnienia
	Łączna długość:		3130,00			
II: ZRID	197+260,00	198+030,00	770,00	Nakładka wzmacniająca z warstwą ścieralną SMA11	ZRID	
	198+020,00		770,00			
I: Zgłoszenie II: ZRID	198+020,00	198+836,00	816,00	Nakładka wzmacniająca z warstwą ścieralną SMA11	Zgłoszenie odc. 2	ZRID w zakresie ścieżki, sieci oraz odwodnienia
	198+836,00	198+848,00	12,00	Nowa konstrukcja z warstwą ścieralną SMA11		
	198+848,00	199+704,00	856,00	Nakładka wzmacniająca z warstwą ścieralną SMA11		
	199+704,00	199+820,00	116,00	Nowa konstrukcja z warstwą ścieralną SMA11		
	199+820,00	200+920,00	1100,00	Nakładka wzmacniająca z warstwą ścieralną SMA11		
	Łączna długość:		2900,00			
II: ZRID	200+910,00	201+937,00	1027,00	Nakładka wzmacniająca z warstwą ścieralną SMA11 (jezdnia do 201+700)	ZRID	
	Łączna długość:		1027,00			
I: Zgłoszenie (Lędyczek)	201+690,00	203+340,00	1650,00	Nakładka wzmacniająca z warstwą ścieralną SMA11	Zgłoszenie odc. 4	
	Łączna długość:		1650,00			
I: Zgłoszenie II: ZRID	203+340,00	205+750,59	2410,59	Nakładka wzmacniająca z warstwą ścieralną SMA11	Zgłoszenie odc. 3	ZRID w zakresie ścieżki, sieci oraz odwodnienia
	Łączna długość:		2410,59			

Inwestor:
Skarb Państwa

Reprzentowany przez:
Generalny Dyrektor Dróg Krajowych i Autostrad
ul. Wronia 53, 00-874 Warszawa

W imieniu, którego działa:
Generalna Dyrekcja Dróg Krajowych i Autostrad Oddział w Poznaniu
ul. Siemiradzkiego 5a, 60-763 Poznań

Jednostka projektowa:
SAFEGE Oddział w Polsce, Al. Jerozolimskie 134, 02 - 305 Warszawa

Tytuł opracowania:
Rozbudowa drogi krajowej nr 22 na odcinku Podgaje - granica województwa

Obiekt budowlany: Układ drogowy	**Adres obiektu:** Teren województwa wielkopolskiego, powiat złotowski, gmina Okonek			
Faza: PROJEKT BUDOWLANY		**Data:** 05.2023 r.	**Skala:** 1:500	**Nr rys.:** 2.14

Opracowanie:
TOM I.1: Projekt zagospodarowania terenu

Nazwa rysunku:
PLAN ZAGOSPODAROWANIA TERENU

Potwierdzam, że kopia mapy do celów projektowych jest zgodna z oryginałem	**Projektant Główny:** Joanna Bielicka	**Nr uprawnień:** WKP/0085/POOD/08 specjalność: drogowa	**Podpis:**
Branża: DROGOWA	**Projektant:** Tomasz Szadzik	**Nr uprawnień:** WKP/0093/POOD/12 specjalność: drogowa	**Podpis:**
	Projektant: Łukasz Wichłacz	**Nr uprawnień:** WKP/0350/POOD/17 specjalność: drogowa	**Podpis:**
	Sprawdzający: Przemysław Piszczek	**Nr uprawnień:** 54/P/99 specjalność: konstrukcyjno-budowlana	**Podpis:**
	Asystent projektanta: Maria Skarupa	**Nr uprawnień:** -	**Podpis:**
	Asystent projektanta: Paweł Dryjański	**Nr uprawnień:** -	**Podpis:**
Branża: ELEKTRYCZNA	**Projektant:** Tomasz Malecha	**Nr uprawnień:** WKP/0287/PWOE/06 specjalność: elektryczna	**Podpis:**
	Sprawdzający: Eugeniusz Kóska	**Nr uprawnień:** 108/77/PW specjalność: elektryczna	**Podpis:**
Branża: TELETECHNICZNA	**Projektant:** Dawid Szłapka	**Nr uprawnień:** WKP/0184/PWOT/12 specjalność: telekomunikacyjna	**Podpis:**
	Sprawdzający: Przemysław Iwański	**Nr uprawnień:** DTT-TU/02234/02/U specjalność: telekomunikacyjna	**Podpis:**
Branża: SANITARNA	**Projektant:** Magdalena Stachowiak	**Nr uprawnień:** WKP/0136/POOS/17 specjalność: sanitarna	**Podpis:**
	Sprawdzający: Stefan Stachowiak	**Nr uprawnień:** WKP/0301/PWOS/08 specjalność: sanitarna	**Podpis:**
Branża: MOSTOWA	**Projektant:** Mariusz Szczepanik	**Nr uprawnień:** KL - 38/2002 specjalność: mostowa	**Podpis:**
	Sprawdzający: Mateusz Stańczyk	**Nr uprawnień:** SWK/0194/PBM/19 specjalność: mostowa	**Podpis:**