zlec. 289/2020

Województwo: wielkopolskie
Powiat: obornicki
Nazwa jedn. ewid.: Rogoźno
Identyfikator jedn. ewid.: 301602_5
Nazwa obr. ewid.: Gościejewo
Identyfikator obr. ewid.: 301602_5.0005
Miejscowość: Gościejewo
Arkusz.: 3, 4, 5
Nazwa obr. ewid.: Laskowo
Identyfikator obr. ewid.: 301602_5.0009
Miejscowość: Laskowo
Arkusz.: 1
Nazwa obr. ewid.: Cieśle
Identyfikator obr. ewid.: 301602_5.0003
Miejscowość: Cieśle
Arkusz.: 1

Mapa do celów projektowych

skala 1:500

godło 6.185.12.07.1.3, 6.185.12.07.1.1, 6.185.12.07.1.2, 6.185.12.02.3.2, 6.185.12.02.3.4, 6.185.12.02.4.1, 6.185.12.02.2.3, 6.185.12.02.2.4, 6.185.12.02.4.2, 6.185.12.02.2.2, 6.185.12.03.1.1, 6.186.12.23.3.3, 6.185.12.03.1.2, 6.186.12.23.3.4, 6.186.12.23.4.1, 6.186.12.23.4.3, 6.186.12.23.4.2, 6.186.12.23.2.4, 6.186.12.24.1.3, 6.186.12.24.3.3, 6.186.12.24.3.4, 6.185.12.04.1.2, 6.185.12.04.1.4, 6.185.12.04.4.1, 6.185.12.04.4.3, 6.185.12.04.4.4, 6.185.12.09.2.1, 6.185.12.09.2.2, 6.185.12.09.2.3, 6.185.12.09.2.4, 6.185.12.09.4.2, 6.185.12.09.4.4, 6.185.12.14.2.2, 6.185.12.14.2.4, 6.185.12.14.4.2, 6.185.12.15.1.3, 6.185.12.15.3.1, 6.185.12.07.1.3, 6.185.12.07.3.1, 6.185.12.07.1.1, 6.185.12.06.2.4

GK.6640.1895.2020

1. Układ współrzędnych: 2000/18
2. Układ wysokości: PL-KRON86-NH

Sporządził:

GEODETA UPRAWNIONY
inż. Artur Perla
uprawnienia nr 21473
61-622 Poznań, ul. Naramowicka 35c/9
tel. 501 446 955

Oznaczenie i informacje o służebnościach gruntowych mających wpływ na zagospodarowanie gruntów, zlokalizowanych w granicach projektowanej inwestycji	nie ustalono
Oznaczenie i symbol konturu użytku gruntowego, który nie jest ujawniony w bazie danych ewidencji gruntów i budynków	brak
Kolorem pomarańczowym zaznaczono punkty osnowy geodezyjnej, które podlegają ochronie. Zgodnie z art. 48 ust. 1, pkt.3 ustawy z dnia 17 maja 1989 r. - Prawo geodezyjne i kartograficzne (Dz. U.z 2020 r. poz. 2052) kto (...) niszczy, uszkadza i przemieszcza znaki geodezyjne (...) podlega karze grzywny.	

„APEGEO"
Usługi Geodezyjne - Artur Perla
61-622 Poznań, ul. Naramowicka 35c/9
tel. 501 446 955
NIP 764-138-60-89 Regon 301602170

Oświadczam, że niniejszy dokument został opracowany w wyniku prac geodezyjnych i kartograficznych, których rezultaty zawiera operat techniczny pozytywnie zweryfikowany. Jednocześnie informuję, że jestem świadomy odpowiedzialności karnej za złożenie fałszywego oświadczenia.	
Identyfikator zgłoszenia prac geodezyjnych	**GK.6640.1895.2020**
Organ służby geodezyjnej, który otrzymał zgłoszenie	**Starosta Obornicki**
Wykonawca praz geodezyjnych	**Apegeo Usługi Geodezyjne Artur Perla**
Nr oraz data sporządzenia dokumentu zawierającego wynik pozytywnej weryfikacji	**Protokół nr 1 z dn. *06.08.2021* r.**
Imię i nazwisko oraz nr uprawnień zawodowych kierownika prac	**Artur Perla nr uprawnień 21473, zakres 1**

Nie wyklucza się istnienia w terenie innych nie wykazanych na niniejszej mapie urządzeń podziemnych, które nie były zgłoszone do inwentaryzacji, lub o których brak jest informacji w instytucjach branżowych

GEODETA UPRAWNIONY
inż. Artur Perla
uprawnienia nr 21473
61-622 Poznań, ul. Naramowicka 35c/9
tel. 501 446 955

W obszarze oznaczonym linią ▬▬ dokonano aktualizacji treści mapy zasadniczej.

Mapa aktualna na dzień 10.12.2020

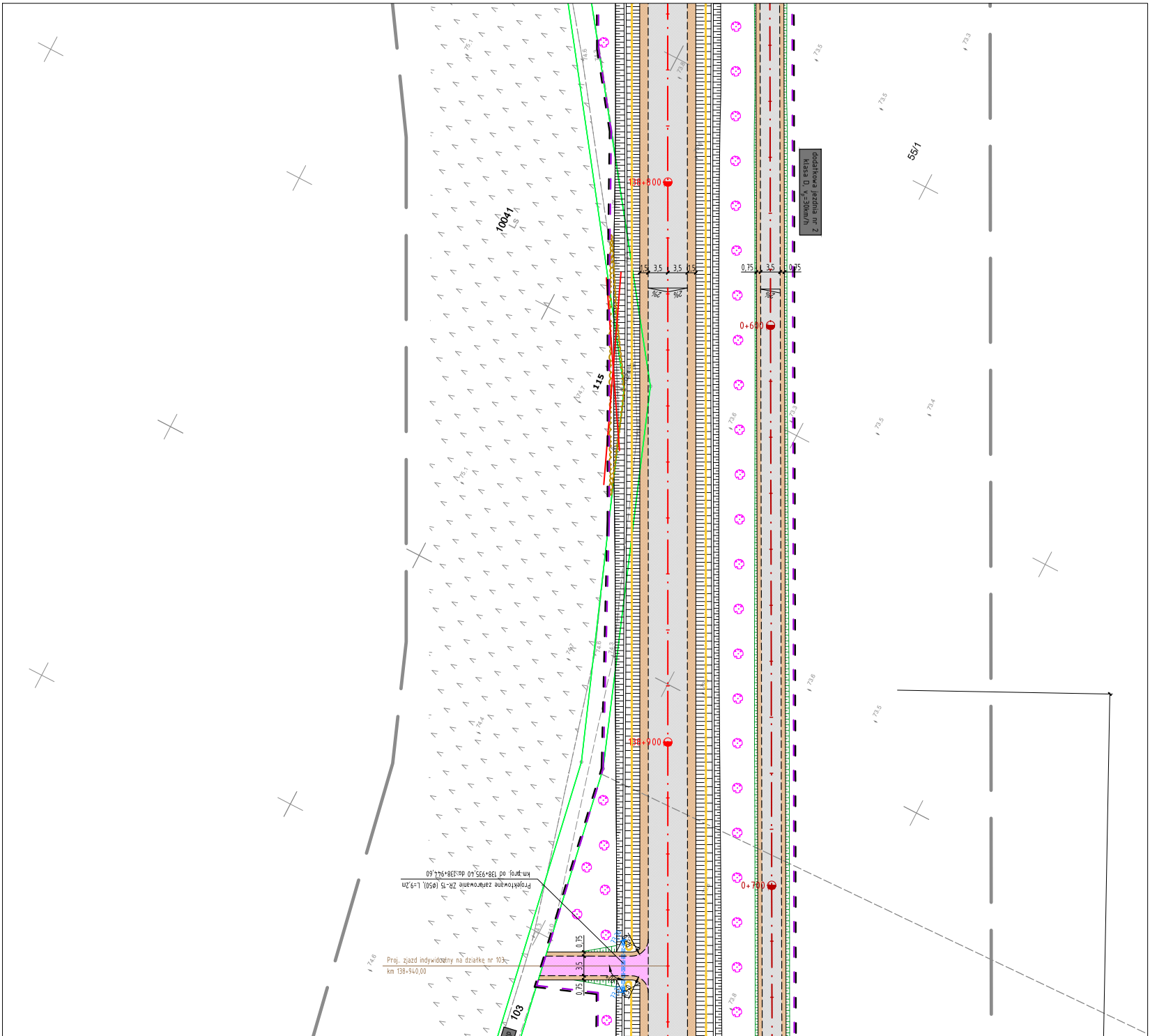
dodatkowa jezdnia nr 2
klasa D, v_p=30km/h
55/1
0,75
3,5
0,75
0,5
3,5
3,5
0,5
2%
0+600
0+700
138+800
138+900
10041
LS
115
103
Projektowane zarurowanie ZR-15 (Ø50), L=9,2m
km proj. od 138+935,40 do 138+944,60
Proj. zjazd indywidualny na działkę nr 103
km 138+940,00
73,3
73,5
73,4
73,6
73,8
74,6
74,7
75,1
74,4

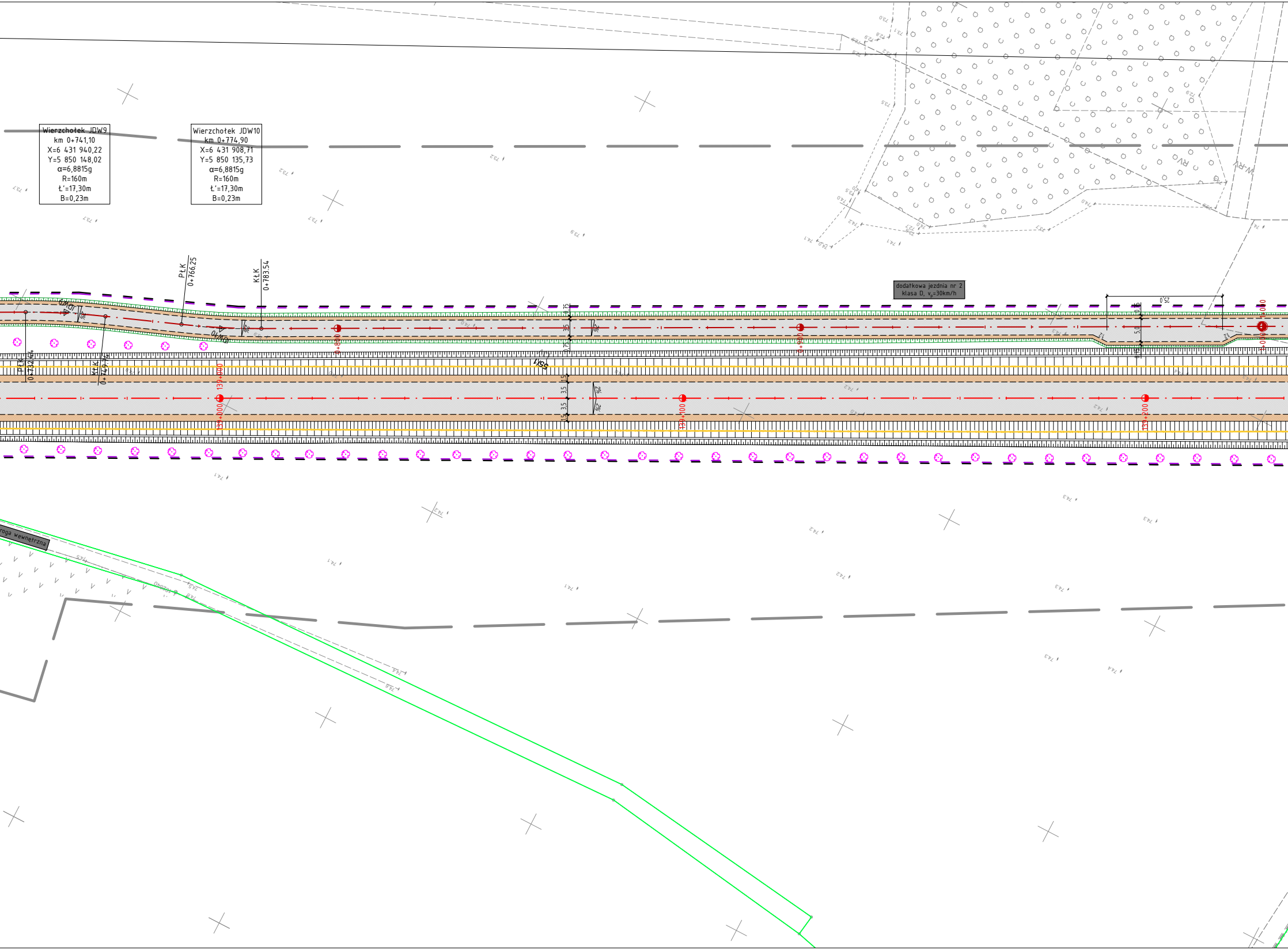
Wierzchołek JDW9
km 0+741,10
X=6 431 940,22
Y=5 850 148,02
α=6,8815g
R=160m
Ł'=17,30m
B=0,23m
Wierzchołek JDW10
km 0+774,90
X=6 431 908,71
Y=5 850 135,73
α=6,8815g
R=160m
Ł'=17,30m
B=0,23m
PŁK
0+766.25
KŁK
0+783.54
PŁK
0+732.64
KŁK
0+749.76
JDW9
JDW10
0+800
0+900
1+000
139+000
139+100
139+200
dodatkowa jezdnia nr 2
klasa D, vp=30km/h
25,0
0,75
3,5
5,0
1,5
2%
1:2
55k1
roga wewnętrzna

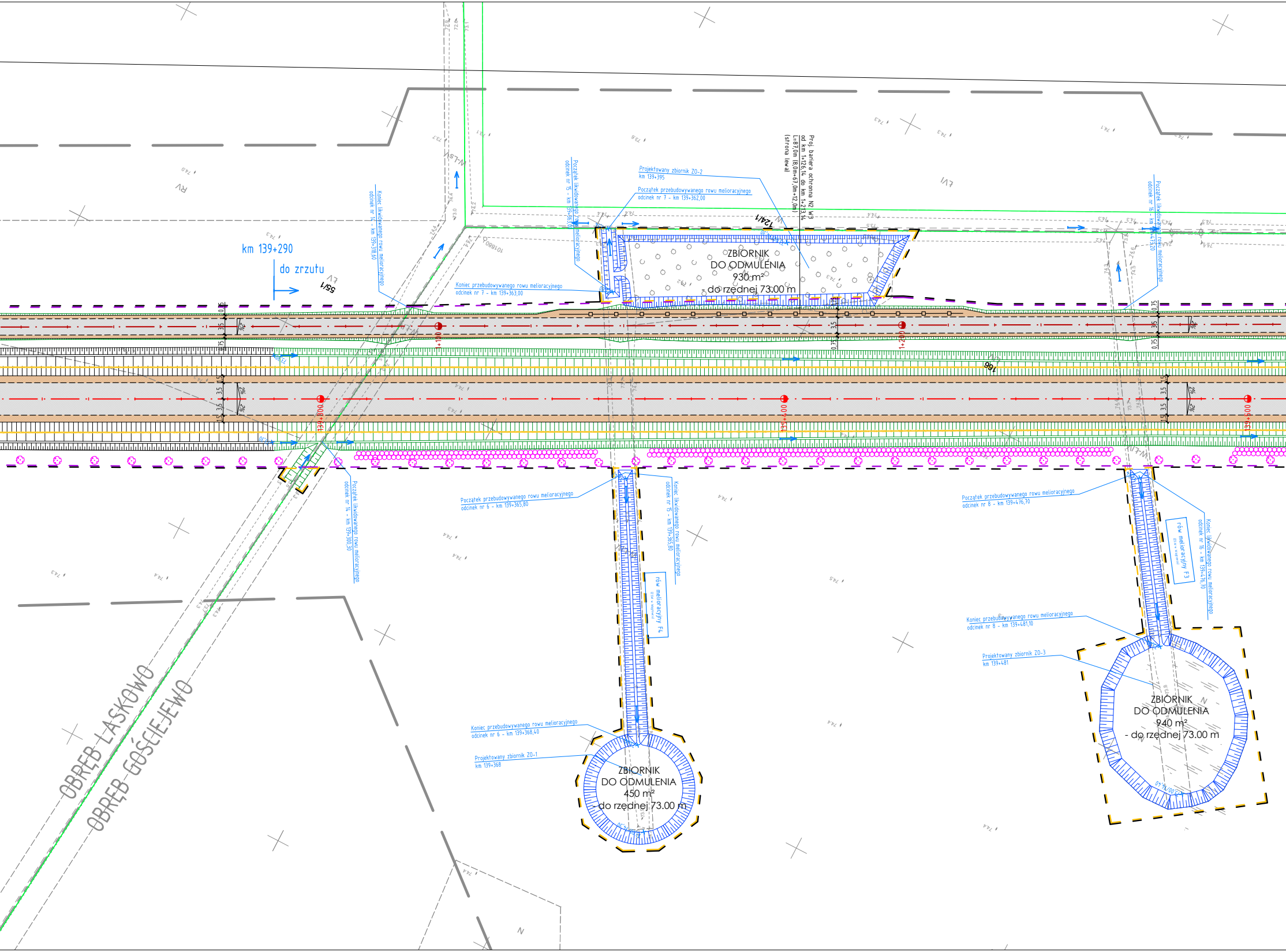

km 139+290
do zrzutu
55/1
124/1
166
ZBIORNIK
DO ODMULENIA
930 m²
- do rzędnej 73.00 m
ZBIORNIK
DO ODMULENIA
450 m²
do rzędnej 73.00 m
ZBIORNIK
DO ODMULENIA
940 m²
- do rzędnej 73.00 m
Projektowany zbiornik ZO-2
km 139+395
Początek przebudowywanego rowu melioracyjnego
odcinek nr 7 - km 139+362,00
Koniec przebudowywanego rowu melioracyjnego
odcinek nr 7 - km 139+363,00
Początek likwidowanego rowu melioracyjnego
odcinek nr 15 - km 139+363,00
Koniec likwidowanego rowu melioracyjnego
odcinek nr 14 - km 139+318,60
Proj. bariera ochronna N2 W3
od km 1+126,14 do km 1+213,14
L=87,0m (8,0m+67,0m+12,0m)
(strona lewa)
Początek likwidowanego rowu melioracyjnego
odcinek nr 16 - km 139+473,20
Początek likwidowanego rowu melioracyjnego
odcinek nr 14 - km 139+300,30
Początek przebudowywanego rowu melioracyjnego
odcinek nr 6 - km 139+365,80
Koniec likwidowanego rowu melioracyjnego
odcinek nr 15 - km 139+365,80
rów melioracyjny F4
Koniec przebudowywanego rowu melioracyjnego
odcinek nr 6 - km 139+368,40
Projektowany zbiornik ZO-1
km 139+368
Początek przebudowywanego rowu melioracyjnego
odcinek nr 8 - km 139+476,70
rów melioracyjny F3
Koniec likwidowanego rowu melioracyjnego
odcinek nr 16 - km 139+476,70
Koniec przebudowywanego rowu melioracyjnego
odcinek nr 8 - km 139+481,10
Projektowany zbiornik ZO-3
km 139+481
1+100
1+200
139+300
139+400
139+500
0,75
3,5
1,5
2%
W-LSN
LV
RV
LVI
OBRĘB LASKOWO
OBRĘB GOŚCIEJEWO

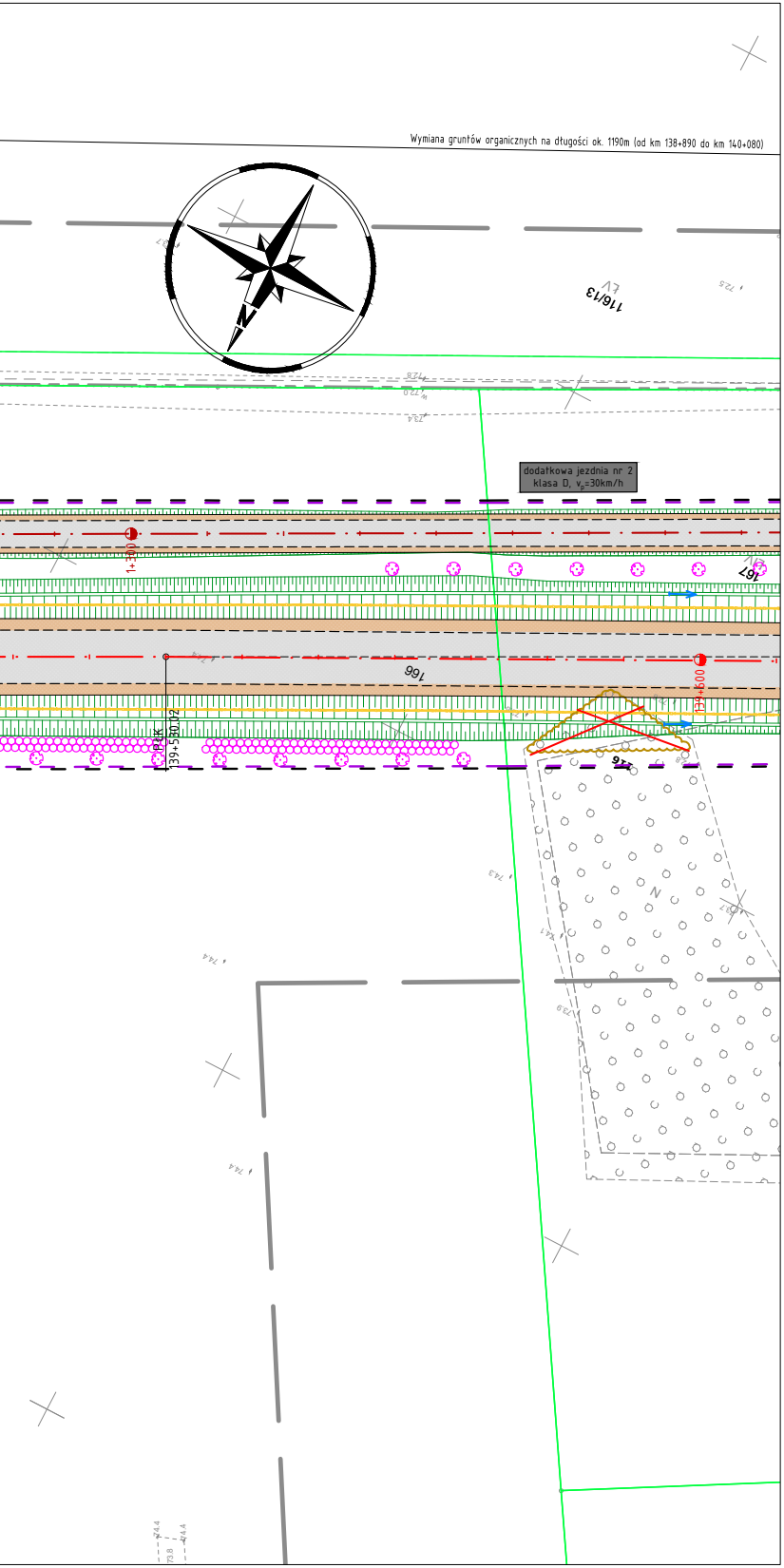
Wymiana gruntów organicznych na długości ok. 1190m (od km 138+890 do km 140+080)
116/13
dodatkowa jezdnia nr 2
klasa D, v_p=30km/h
1+300
167
166
139+600
P3K
139+530,02
116
N

LEGENDA

linie określające granice terenu niezbędnego dla obiektów budowlanych, w tym:
- linie rozgraniczające teren drogi krajowej
- linie rozgraniczające teren drogi wojewódzkiej
- linie rozgraniczające teren drogi powiatowej
- linie rozgraniczające teren drogi gminnej
- linie określające zakres budowy tymczasowych obiektów budowlanych
- linie określające zakres budowy lub przebudowy innych dróg publicznych
- linie określające zakres budowy lub przebudowy sieci uzbrojenia terenu
- linie określające zakres budowy lub przeb. urz. wodnych lub urz. melioracji wodnych szczegółowych
- linie określające teren wód płynących zajęty na czas realizacji inwestycji
- linie określające zakres przejścia przez teren linii kolejowej
- linie określające zakres budowy lub przebudowy zjazdów
- linie określające zakres rozbiórki istniejących obiektów budowlanych

istniejące granice działek
511/8 istniejące numery działek
istniejące granice obrębów
projektowane osie dróg
projektowane osie jezdni dodatkowych
proj. krawężnik betonowy 20x30cm
proj. krawężnik betonowy 20x30cm obn.
proj. krawężnik trapezowy 15/21x30cm
proj. opornik kamienny 15x30cm
proj. krawężnik kamienny łukowy
proj. obrzeże betonowe 8x30cm
proj. ściek z kostki betonowej
proj. ściek korytkowy niski
projektowana krawędź jezdni
projektowana krawędź pobocza
fakturowe oznaczenie naw. typu B (k. żółty)
projektowana skarpa
projektowany przydrożny rów odwadniający
projektowany rów odparowujący
regulacja lub przełożenie rowów melioracyjnych
projektowany przepust
projektowana sieć drenarska
projektowana studnia drenarska
projektowana bariera ochronna N2W3
projektowane ekrany przeciwolśnieniowe
projektowane ogrodzenie segmentowe U-12a
projektowana bariera ochronno-naprowadzająca
proj. jezdnia - naw. bitumiczna
projektowana ścieżka pieszo-rowerowa - naw. bitumiczna
projektowana ścieżka rowerowa - naw. bitumiczna
projektowany chodnik - kostka betonowa fazowana (k. szary)
projektowana nawierzchnia żywiczna
proj. wyspy segregacyjne - naw. z kostki betonowej
projektowane pierścienie najazdowe oraz pas przejazdowy dla poj. ponadnormatywnych - naw. z kostki granitowej
proj. zjazdy - naw. bitumiczna
projektowane pobocze gruntowe/wyspa środkowa ronda - jasne kruszywo łamane
istn. nawierzchnie do rozbiórki

SIEĆ KANALIZACJI DESZCZOWEJ

projektowana sieć kanalizacji deszczowej
projektowana studnia kanalizacyjna
projektowany osadnik
proj. wylot kanalizacji
proj. studnia wpustowa

SIEĆ WODOCIĄGOWA

istn. sieć wodociągowa
istn. sieć wodociągowa - do likwidacji
proj. sieć wodociągowa
proj. zabezpieczenie sieci rurą osłonową

ZIELEŃ

99 99 zinwentaryzowane drzewo/krzewy przeznaczone do pozostawienia
99 99 zinwentaryzowane drzewo/krzewy przeznaczone do wycinki
projektowane nasadzenia

SIEĆ TELEKOMUNIKACYJNA

istn. sieć telekomunikacyjna
istn. sieć telekomunikacyjna - do demontażu
proj. sieć telekomunikacyjna - Orange Polska SA
proj. zabezpieczenie sieci rurą osłonową - Orange Polska SA
proj. studnia kablowa - Orange Polska SA
proj. sieć telekomunikacyjna - INEA SA, WSS SA
proj. zabezpieczenie sieci rurą osłonową - INEA SA, WSS SA
proj. studnia kablowa - INEA SA, WSS SA
proj. sieć telekomunikacyjna - Eurowind, Vectra
proj. zabezpieczenie sieci rurą osłonową - Eurowind, Vectra
proj. studnia kablowa - Eurowind, Vectra

SIEĆ ELEKTROENERGETYCZNA (OŚWIETLENE DROGOWE)

proj. sieć zasilająca oświetlenie
proj. zabezpieczenie kabla rurami osłonowymi
proj. latarnia oświetlająca przejście
proj. słup z oprawą oświetleniową
proj. sieć zasilania znaków aktywnych
proj. zabezpieczenie kabla rurami osłonowymi

SIEĆ ELEKTROENERGETYCZNA (kolizje)

sieć ENEA Operator/konsumentowa

istn. sieć elektroenergetyczna
istn. sieć elektroenergetyczna - do demontażu
istn. słup linii napowietrznej - do demontażu
proj. kabel elektroenergetyczny
proj. słup linii napowietrznej
proj. zabezpieczenie sieci rurą osłonową
proj. sieć WN wg opracowania ENEA Operator

sieć PKP Energetyka

istn. sieć napowietrznia - do demontażu
proj. kabel elektroenergetyczny
proj. zabezpieczenie sieci rurą osłonową HDPE160 (SRS160,750N)
proj. słup z żerdzi wirowanej K12/20kN

SIEĆ GAZOWA WYSOKIEGO CIŚNIENIA

istn. sieć gazowa - do likwidacji
proj. sieć gazowa wysokiego ciśnienia
proj. zabezpieczenie sieci gazowej rurą osłonową
strefa kontrolowana
słupek znacznikowy
słupek znacznikowo-pomiarowy typu PRuEzn

SIEĆ GAZOWA ŚREDNIEGO CIŚNIENIA

istn. sieć gazowa - do likwidacji
proj. sieć gazowa średniego ciśnienia
proj. zabezpieczenie sieci gazowej rurą osłonową
strefa kontrolowana

SMP projektanci
SMP Projektanci Sp. z o.o. Sp. k.
ul. Głuchowska 1
60-101 Poznań
www.smp.poznan.pl
e-mail: biuro@smp.poznan.pl
tel. 61 861 96 36
NIP 779-23-71-246 REGON 301375359

Inwestor: Wielkopolski Zarząd Dróg Wojewódzkich w Poznaniu
ul. Wilczak 51, 61-623 Poznań

Nazwa inwestycji:
Budowa obwodnicy Rogoźna
w ciągu drogi wojewódzkiej nr 241 Wągrowiec - Rogoźno

Branża: PROJEKT ZAGOSPODAROWANIA TERENU
Stadium dokumentacji: PROJEKT BUDOWLANY

Stanowisko	Imię i nazwisko	Uprawnienia	Podpis
Główny Projektant Branża drogowa Sprawdzający Wzmocnienie podłoża	mgr inż. Marcin Matysik	WKP/0233/POOD/06 specjalność drogowa	
Projektant Branża drogowa	mgr inż. Radosław Pietruszewski	WKP/0308/POOD/11 specjalność drogowa	
Projektant Wzmocnienie podłoża Sprawdzający Branża drogowa/mostowa	mgr inż. Łukasz Szuba	7131/190/P/2002 specjalność konstr.-bud.	
Projektant Branża mostowa	mgr inż. Waldemar Zagożdżon	WKP/0125/POOM/11 specjalność mostowa	
Projektant Branża wod-kan	inż. Agnieszka Rak	SLK/1159/PWOS/06 specjalność instalacyjna	
Sprawdzający Branża wod-kan	mgr inż. Agnieszka Bosacka	7131-7132/137/PW/2002 specjalność instalacyjna	
Projektant Branża elektroenergetyczna	mgr inż. Piotr Piskorek	ZAP/0219/POOE/11 specjalność instalacyjna	
Sprawdzający Branża elektroenergetyczna	mgr inż. Michał Słaby	MAP/IE/0072/18 specjalność instalacyjna	
Projektant Branża telekomunikacyjna	inż. Ireneusz Berger	0562/97/U specjalność instalacyjna	
Sprawdzający Branża telekomunikacyjna	Zbigniew Anioła	0277/96/U specjalność instalacyjna	
Projektant Branża gazowa	mgr inż. Marek Chudzik	SLK/5166/PWOS/14 specjalność instalacyjna	
Sprawdzający Branża gazowa	mgr inż. Izabela Płudowska	SLK/6134/PBS/16 specjalność instalacyjna	

Tytuł rysunku: Projekt zagospodarowania terenu
Nr 2.7

Nr umowy: 738/152.WZP/20 z dnia 20.10.2020 r.
Data opracowania: 04/2022
Skala: 1:500