zlec. 289/2020

Województwo: wielkopolskie
Powiat: obornicki
Nazwa jedn. ewid.: Rogoźno
Identyfikator jedn. ewid.: 301602_5
Nazwa obr. ewid.: Gościejewo
Identyfikator obr. ewid.: 301602_5.0005
Miejscowość: Gościejewo
Arkusz.: 3, 4, 5
Nazwa obr. ewid.: Laskowo
Identyfikator obr. ewid.: 301602_5.0009
Miejscowość: Laskowo
Arkusz.: 1
Nazwa obr. ewid.: Cieśle
Identyfikator obr. ewid.: 301602_5.0003
Miejscowość: Cieśle
Arkusz.: 1

Mapa do celów projektowych

skala 1:500

godło 6.185.12.07.1.3, 6.185.12.07.1.1, 6.185.12.07.1.2, 6.185.12.02.3.2, 6.185.12.02.3.4, 6.185.12.02.4.1, 6.185.12.02.2.3, 6.185.12.02.2.4, 6.185.12.02.4.2, 6.185.12.02.2.2, 6.185.12.03.1.1, 6.186.12.23.3.3, 6.185.12.03.1.2, 6.186.12.23.3.4, 6.186.12.23.4.1, 6.186.12.23.4.3, 6.186.12.23.4.2, 6.186.12.23.2.4, 6.186.12.24.1.3, 6.186.12.24.3.3, 6.186.12.24.3.4, 6.185.12.04.1.2, 6.185.12.04.1.4, 6.185.12.04.4.1, 6.185.12.04.4.3, 6.185.12.04.4.4, 6.185.12.09.2.1, 6.185.12.09.2.2, 6.185.12.09.2.3, 6.185.12.09.2.4, 6.185.12.09.4.2, 6.185.12.09.4.4, 6.185.12.14.2.2, 6.185.12.14.2.4, 6.185.12.14.4.2, 6.185.12.15.1.3, 6.185.12.15.3.1, 6.185.12.07.1.3, 6.185.12.07.3.1, 6.185.12.07.1.1, 6.185.12.06.2.4

GK.6640.1895.2020

1. Układ współrzędnych: 2000/18
2. Układ wysokości: PL-KRON86-NH

Sporządził:

GEODETA UPRAWNIONY
inż. Artur Perła
uprawnienia nr 21473
61-622 Poznań, ul. Naramowicka 35c/9
tel. 501 446 955

Oznaczenie i informacje o służebnościach gruntowych mających wpływ na zagospodarowanie gruntów, zlokalizowanych w granicach projektowanej inwestycji	nie ustalono
Oznaczenie i symbol konturu użytku gruntowego, który nie jest ujawniony w bazie danych ewidencji gruntów i budynków	brak
Kolorem pomarańczowym zaznaczono punkty osnowy geodezyjnej, które podlegają ochronie. Zgodnie z art. 48 ust. 1, pkt.3 ustawy z dnia 17 maja 1989 r. - Prawo geodezyjne i kartograficzne (Dz. U.z 2020 r. poz. 2052) kto (...) niszczy, uszkadza i przemieszcza znaki geodezyjne (...) podlega karze grzywny.	

„APEGEO"
Usługi Geodezyjne - Artur Perła
61-622 Poznań, ul. Naramowicka 35c/9
tel. 501 446 955
NIP 764-138-60-89 Regon 301602170

Oświadczam, że niniejszy dokument został opracowany w wyniku prac geodezyjnych i kartograficznych, których rezultaty zawiera operat techniczny pozytywnie zweryfikowany. Jednocześnie informuję, że jestem świadomy odpowiedzialności karnej za złożenie fałszywego oświadczenia.	
Identyfikator zgłoszenia prac geodezyjnych	**GK.6640.1895.2020**
Organ słuzby geodezyjnej, który otrzymał zgłoszenie	**Starosta Obornicki**
Wykonawca praz geodezyjnych	**Apegeo Usługi Geodezyjne Artur Perła**
Nr oraz data sporządzenia dokumentu zawierającego *wynik pozytywnej weryfikacji*	**Protokół nr 1 z dn. 06.08.2021 r.**
Imię i nazwisko oraz nr uprawnień zawodowych kierownika prac	**Artur Perła nr uprawnień 21473, zakres 1**

Nie wyklucza się istnienia w terenie innych nie wykazanych na niniejszej mapie urządzeń podziemnych, które nie były zgłoszone do inwentaryzacji, lub o których brak jest informacji w instytucjach branżowych

W obszarze oznaczonym linią ▬ dokonano aktualizacji treści mapy zasadniczej.

Mapa aktualna na dzień 10.12.2020

GEODETA UPRAWNIONY
inż. Artur Perła
uprawnienia nr 21473
61-622 Poznań, ul. Naramowicka 35c/9
tel. 501 446 955

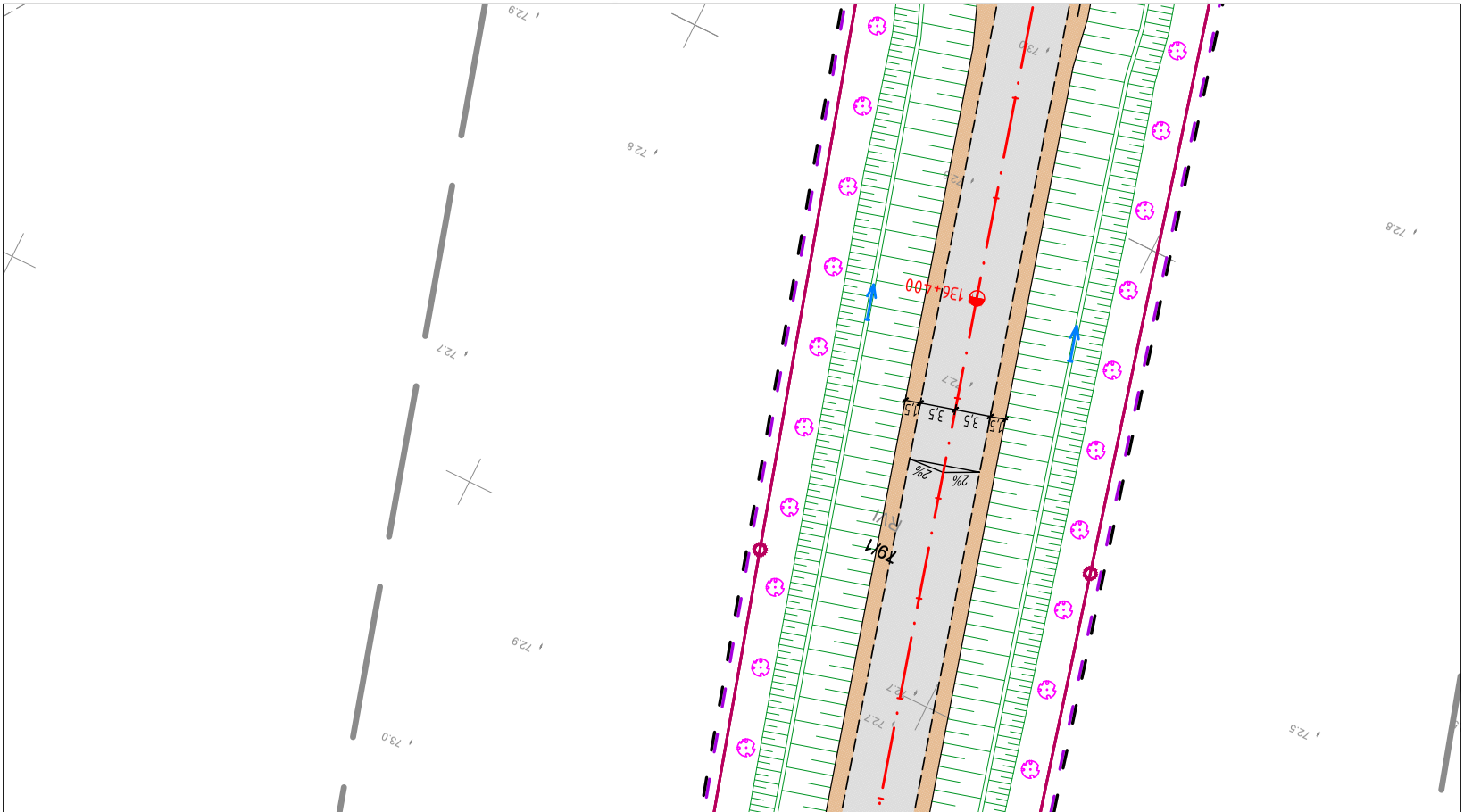

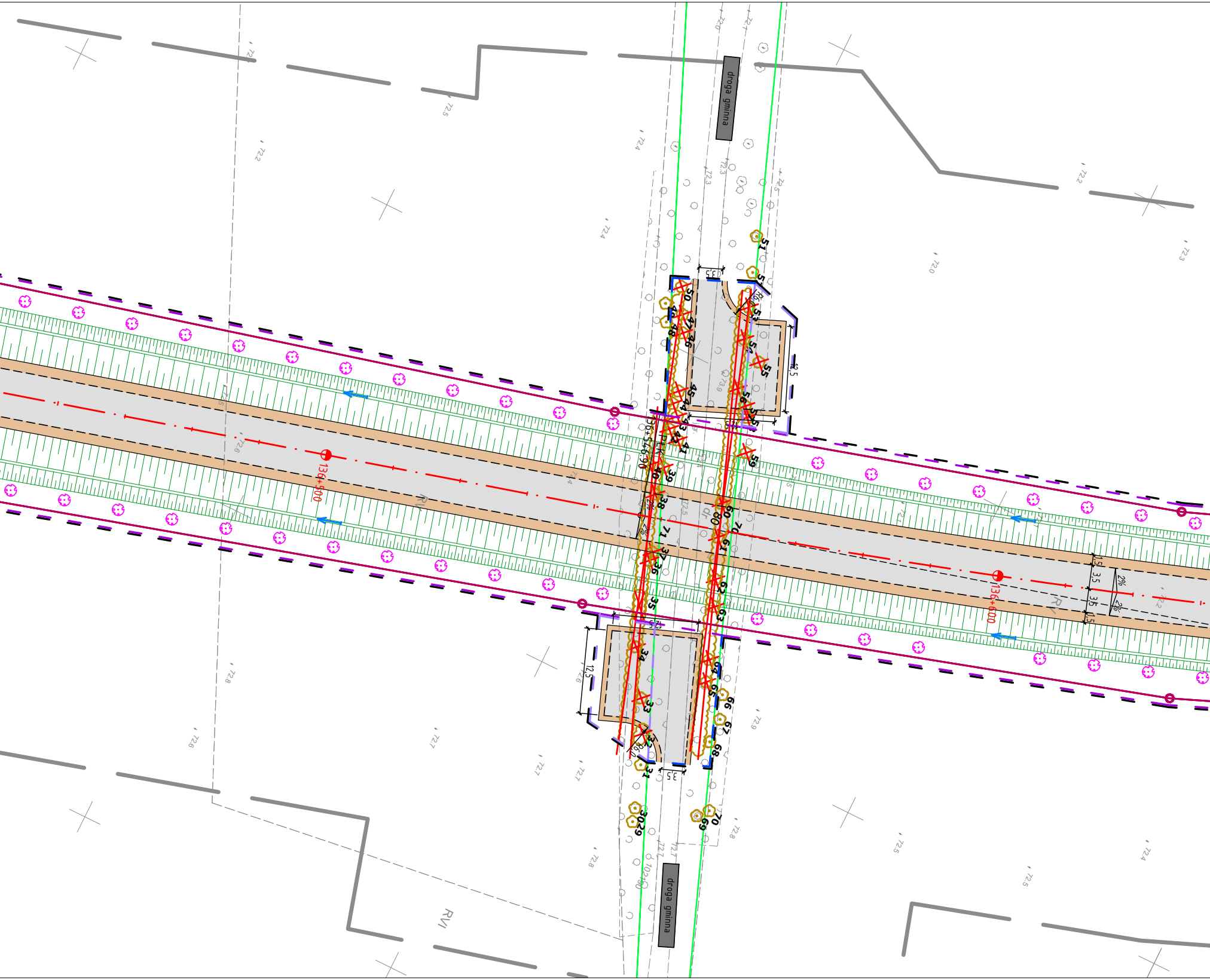

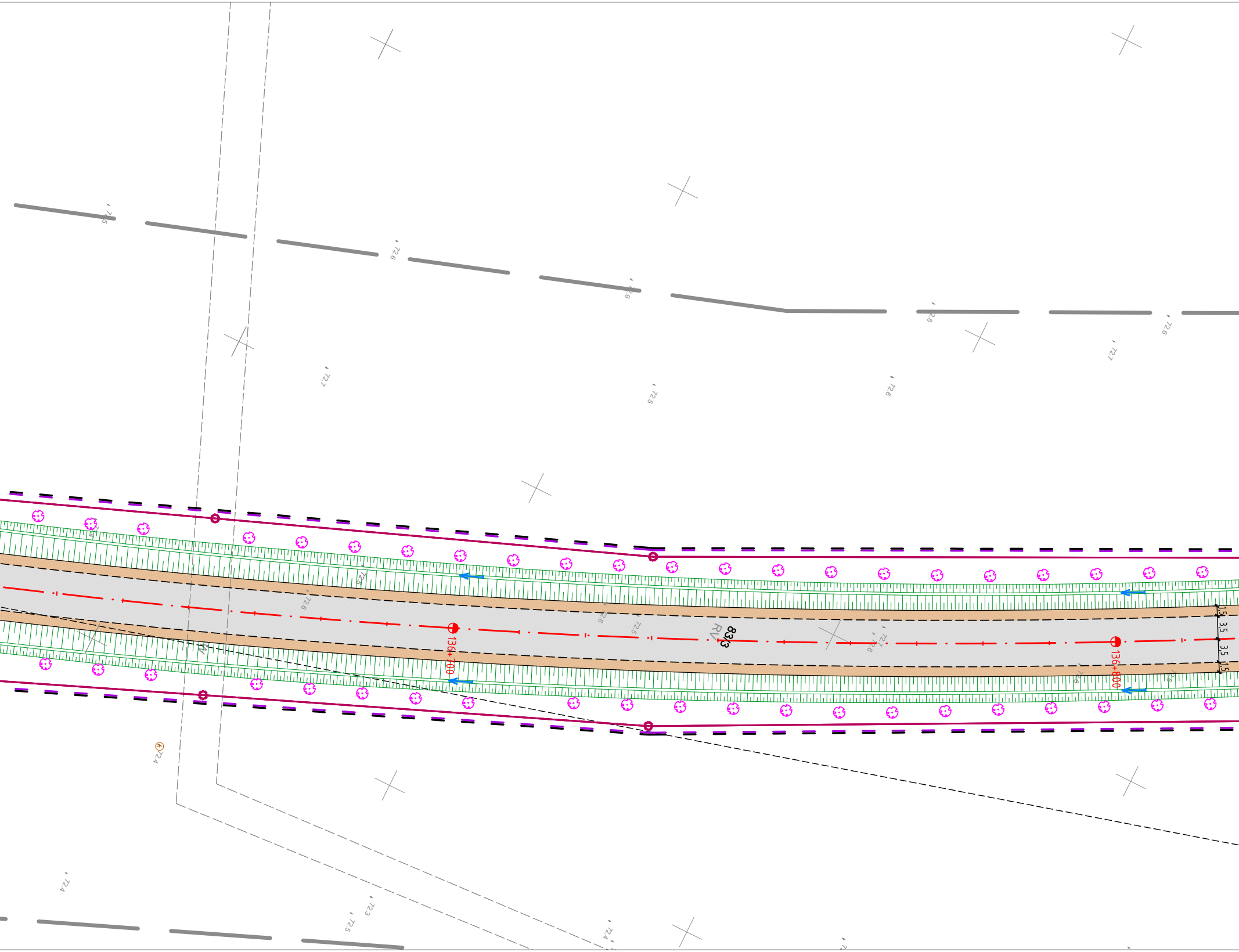

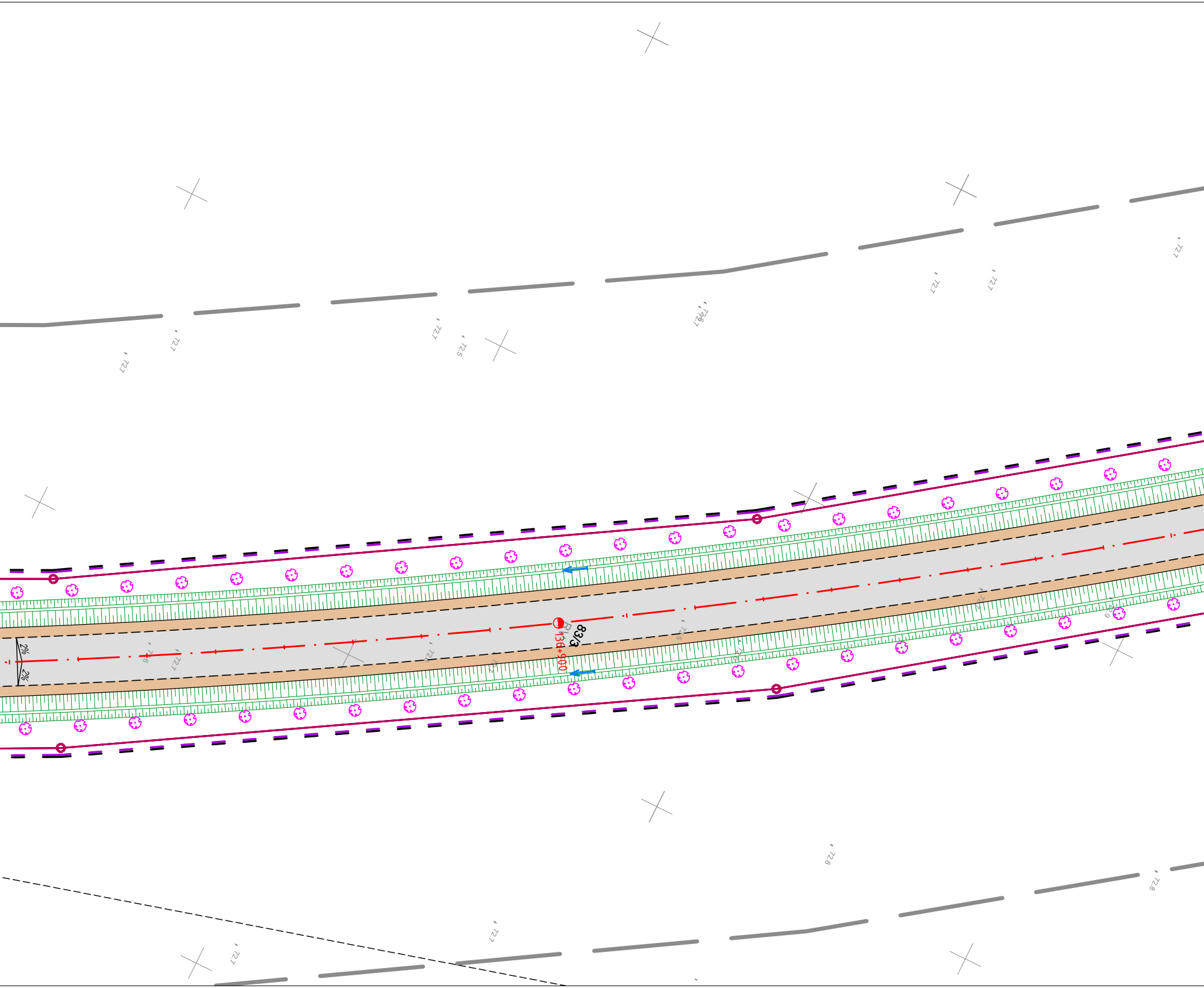

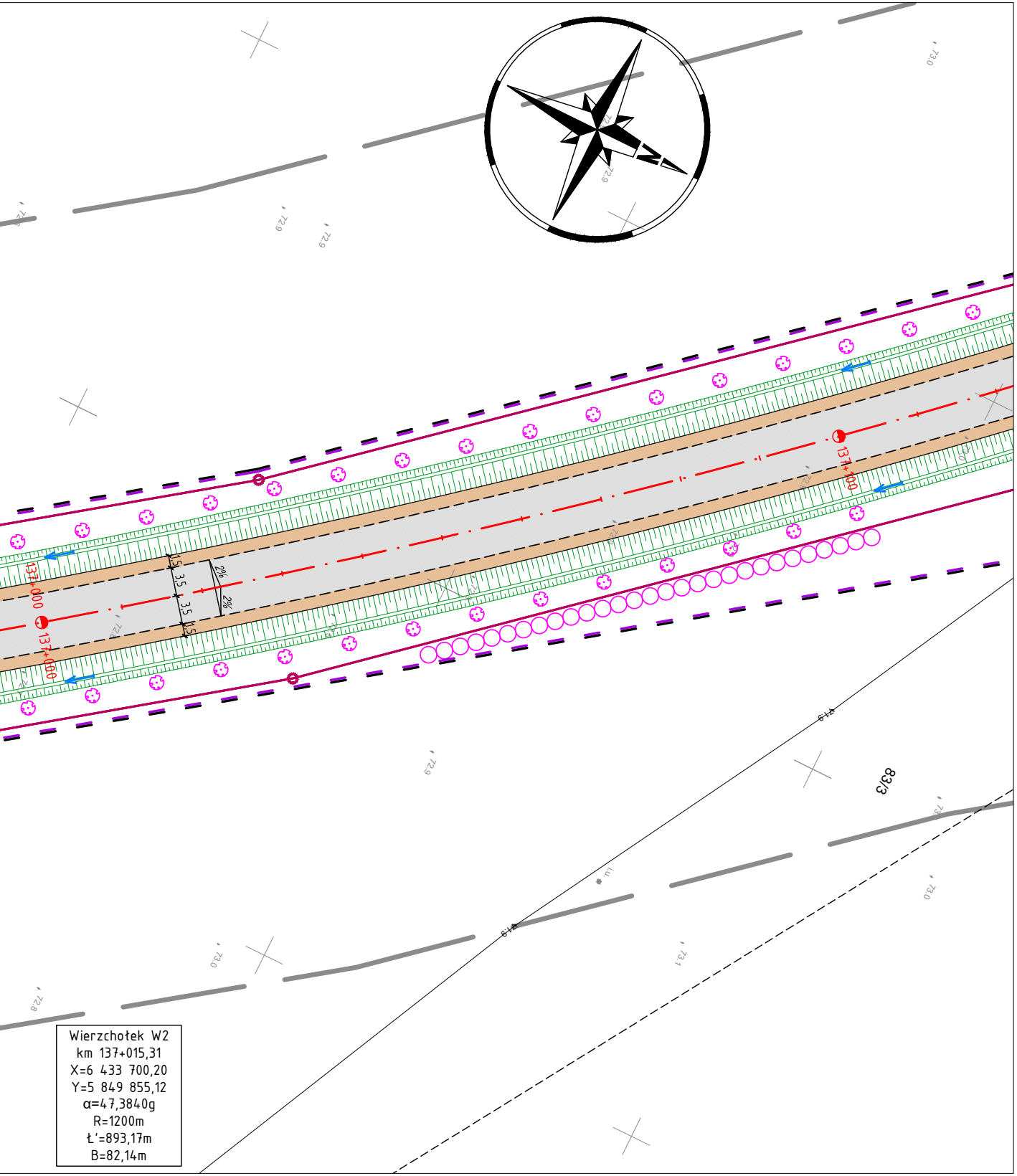

Wierzchołek W2
km 137+015,31
X=6 433 700,20
Y=5 849 855,12
α=47,3840g
R=1200m
Ł'=893,17m
B=82,14m

LEGEND

— — —	linie określające granice terenu niezbędnego dl
— — —	linie rozgraniczające teren drogi krajowej
— — —	linie rozgraniczające teren drogi wojewódzkie
— — —	linie rozgraniczające teren drogi powiatowej
— — —	linie rozgraniczające teren drogi gminnej
— — —	linie określające zakres budowy tymczasowy
— — —	linie określające zakres budowy lub przebudo
— — —	linie określające zakres budowy lub przebudo
— — —	linie określające zakres budowy lub przeb. u
— — —	linie określające teren wód płynących zajęty
— — —	linie określające zakres przejścia przez tere
— — —	linie określające zakres budowy lub przebudo
— — —	linie określające zakres rozbiórki istniejących

——	istniejące granice działek
511/8	istniejące numery działek
—·—·—	istniejące granice obrębów
—·—	projektowane osie dróg
—·—	projektowane osie jezdni dodatkowych
——	proj. krawężnik betonowy 20x30cm
– – – –	proj. krawężnik betonowy 20x30cm obn.
——	proj. krawężnik trapezowy 15/21x30cm
——	proj. opornik kamienny 15x30cm
——	proj. krawężnik kamienny łukowy
——	proj. obrzeże betonowe 8x30cm
– – – –	proj. ściek z kostki betonowej
= = = =	proj. ściek korytkowy niski
- - - - -	projektowana krawędź jezdni
——	projektowana krawędź pobocza
▨	fakturowe oznaczenie naw. typu B (k. żółty)
▨	projektowana skarpa
▨	projektowany przydrożny rów odwadniający
▨	projektowany rów odparowujący
▨	regulacja lub przełożenie rowów melioracyjnych
======	projektowany przepust
——	projektowana sieć drenarska
—○—	projektowana studnia drenarska
—□—□—	projektowana bariera ochronna N2W3
—•—•—•—	projektowane ekrany przeciwolśnieniowe
——	projektowane ogrodzenie segmentowe U-12a
—○—○—○—	projektowana bariera ochronno-naprowadzająca
■	proj. jezdnia – naw. bitumiczna
■	projektowana ścieżka pieszo-rowerowa – naw. bitumiczna
■	projektowana ścieżka rowerowa – naw. bitumiczna
■	projektowany chodnik – kostka betonowa fazowana (k. szary)
■	projektowana nawierzchnia żywiczna
■	proj. wyspy segregacyjne – naw. z kostki betonowej
■	projektowane pierścienie najazdowe oraz pas przejazdowy dla poj. ponadnormatywnych – naw. z kostki granitowej
■	proj. zjazdy – naw. bitumiczna
■	projektowane pobocze gruntowe/wyspa środkowa ronda – jasne kruszywo łamane
▦	istn. nawierzchnie do rozbiórki

SIEĆ KANALIZACJI DESZCZOWEJ

——	projektowana sieć kanalizacji deszczowej
—○—	projektowana studnia kanalizacyjna
—●—	projektowany osadnik
⊐——	proj. wylot kanalizacji
●	proj. studnia wpustowa

SIEĆ WODOCIĄGOWA

——	istn. sieć wodociągowa
—×—×—	istn. sieć wodociągowa – do likwidacji
——	proj. sieć wodociągowa
—▭—	proj. zabezpieczenie sieci rurą osłonową

DA

la obiektów budowlanych, w tym:

j

ch obiektów budowlanych
owy innych dróg publicznych
owy sieci uzbrojenia terenu
rz. wodnych lub urz. melioracji wodnych szczegółowych
na czas realizacji inwestycji
n linii kolejowej
owy zjazdów
n obiektów budowlanych

ZIELEŃ

99 99 zinwentaryzowane drzewo/krzewy przeznaczone do pozostawienia
99 99 zinwentaryzowane drzewo/krzewy przeznaczone do wycinki
projektowane nasadzenia

SIEĆ TELEKOMUNIKACYJNA

istn. sieć telekomunikacyjna
istn. sieć telekomunikacyjna - do demontażu
proj. sieć telekomunikacyjna - Orange Polska SA
proj. zabezpieczenie sieci rurą ostonową - Orange Polska SA
proj. studnia kablowa - Orange Polska SA
proj. sieć telekomunikacyjna - INEA SA, WSS SA
proj. zabezpieczenie sieci rurą ostonową - INEA SA, WSS SA
proj. studnia kablowa - INEA SA, WSS SA
proj. sieć telekomunikacyjna - Eurowind, Vectra
proj. zabezpieczenie sieci rurą ostonową - Eurowind, Vectra
proj. studnia kablowa - Eurowind, Vectra

SIEĆ ELEKTROENERGETYCZNA (OŚWIETLENE DROGOWE)

proj. sieć zasilająca oświetlenie
proj. zabezpieczenie kabla rurami ostonowymi
proj. latarnia oświetlająca przejście
proj. stup z oprawą oświetleniową
proj. sieć zasilania znaków aktywnych
proj. zabezpieczenie kabla rurami ostonowymi

SIEĆ ELEKTROENERGETYCZNA (kolizje)

sieć ENEA Operator/konsumentowa

istn. sieć elektroenergetyczna
istn. sieć elektroenergetyczna - do demontażu
istn. stup linii napowietrznej - do demontażu
proj. kabel elektroenergetyczny
proj. stup linii napowietrznej
proj. zabezpieczenie sieci rurą ostonową
proj. sieć WN wg opracowania ENEA Operator

sieć PKP Energetyka

istn. sieć napowietrznia - do demontażu
proj. kabel elektroenergetyczny
proj. zabezpieczenie sieci rurą ostonową
HDPE160 (SRS160,750N)
proj. stup z żerdzi wirowanej K12/20kN

SIEĆ GAZOWA WYSOKIEGO CIŚNIENIA

istn. sieć gazowa - do likwidacji
proj. sieć gazowa wysokiego ciśnienia
proj. zabezpieczenie sieci gazowej rurą ostonową
strefa kontrolowana
stupek znacznikowy
stupek znacznikowo-pomiarowy typu PRuEzn

SIEĆ GAZOWA ŚREDNIEGO CIŚNIENIA

istn. sieć gazowa - do likwidacji
proj. sieć gazowa średniego ciśnienia
proj. zabezpieczenie sieci gazowej rurą ostonową
strefa kontrolowana

SMP projektanci

SMP Projektanci Sp. z o.o. Sp. k.
ul. Głuchowska 1
60-101 Poznań
www.smp.poznan.pl
e-mail: biuro@smp.poznan.pl
tel. 61 861 96 36
NIP 779-23-71-246 REGON 301375359

Inwestor: Wielkopolski Zarząd Dróg Wojewódzkich w Poznaniu
ul. Wilczak 51, 61-623 Poznań

Nazwa inwestycji:
Budowa obwodnicy Rogoźna
w ciągu drogi wojewódzkiej nr 241 Wągrowiec - Rogoźno

Branża: PROJEKT ZAGOSPODAROWANIA TERENU

Stadium dokumentacji: PROJEKT BUDOWLANY

Stanowisko	Imię i nazwisko	Uprawnienia	Podpis
Główny Projektant Branża drogowa Sprawdzający Wzmocnienie podłoża	mgr inż. Marcin Matysik	WKP/0233/POOD/06 specjalność drogowa	
Projektant Branża drogowa	mgr inż. Radosław Pietruszewski	WKP/0308/POOD/11 specjalność drogowa	
Projektant Wzmocnienie podłoża Sprawdzający Branża drogowa/mostowa	mgr inż. Łukasz Szuba	7131/190/P/2002 specjalność konstr.-bud.	
Projektant Branża mostowa	mgr inż. Waldemar Zagożdżon	WKP/0125/POOM/11 specjalność mostowa	
Projektant Branża wod-kan	inż. Agnieszka Rak	SLK/1159/PWOS/06 specjalność instalacyjna	
Sprawdzający Branża wod-kan	mgr inż. Agnieszka Bosacka	7131-7132/137/PW/2002 specjalność instalacyjna	
Projektant Branża elektroenergetyczna	mgr inż. Piotr Piskorek	ZAP/0219/POOE/11 specjalność instalacyjna	
Sprawdzający Branża elektroenergetyczna	mgr inż. Michał Słaby	MAP/IE/0072/18 specjalność instalacyjna	
Projektant Branża telekomunikacyjna	inż. Ireneusz Berger	0562/97/U specjalność instalacyjna	
Sprawdzający Branża telekomunikacyjna	Zbigniew Anioła	0277/96/U specjalność instalacyjna	
Projektant Branża gazowa	mgr inż. Marek Chudzik	SLK/5166/PWOS/14 specjalność instalacyjna	
Sprawdzający Branża gazowa	mgr inż. Izabela Płudowska	SLK/6134/PBS/16 specjalność instalacyjna	

Tytuł rysunku: Projekt zagospodarowania terenu

Nr 2.4

Nr umowy: 738/152.WZP/20 z dnia 20.10.2020 r.
Data opracowania: 04/2022
Skala: 1:500