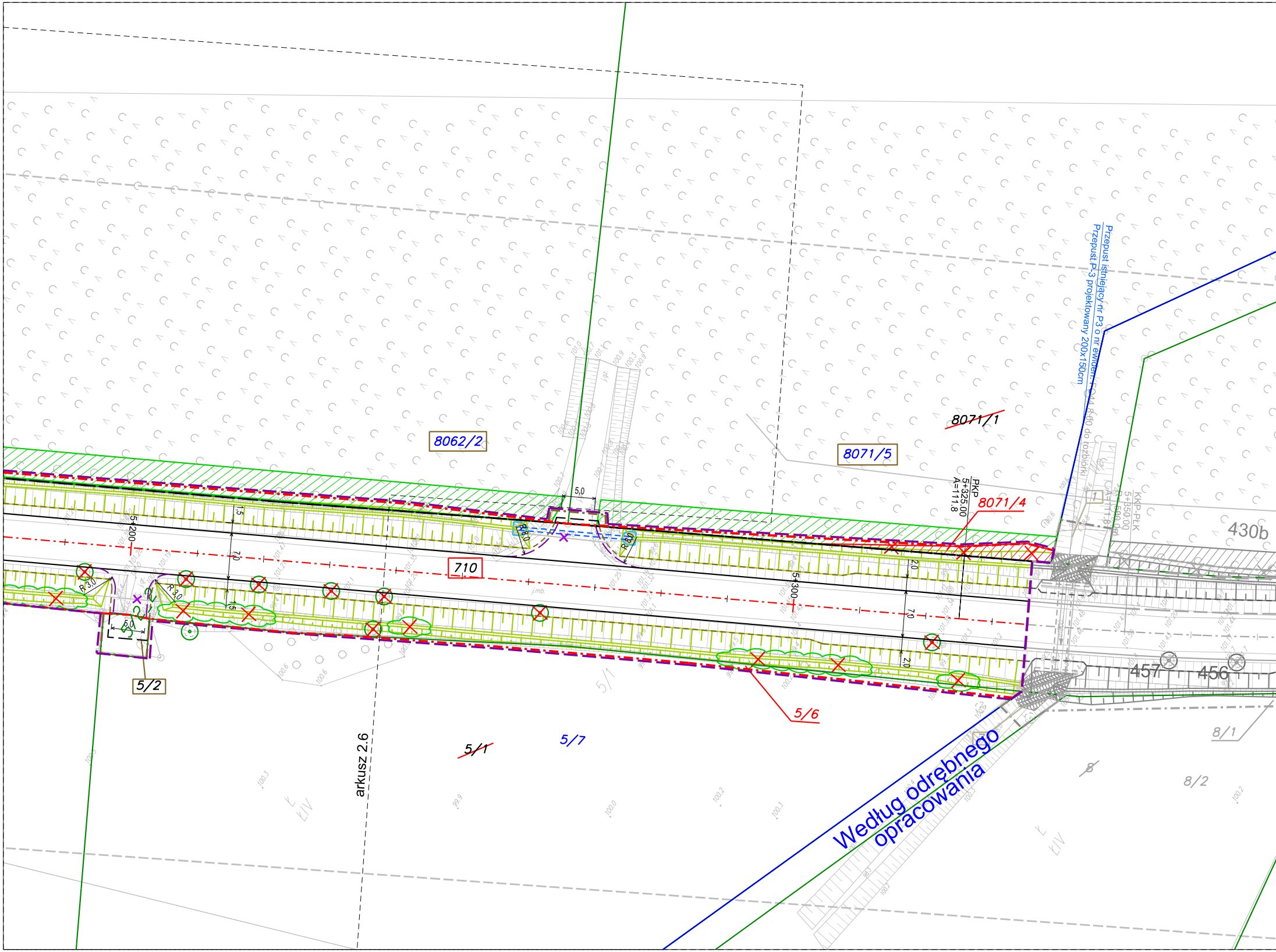

Przepust istniejący nr P3 o nr ewiden. FO44 8.00 do rozbiórki
Przepust P-3 projektowany 200x150cm
8062/2
8071/5
~~8071/1~~
8071/4
PKP
5+325.00
A=111.8
KKP-PŁK
5+350.00
R=500.00
A=111.8
430b
5+200
5+300
710
5,0
1,5
7,0
2,0
R 8,0
R 3,0
5/2
5/6
5/1
~~5/1~~
5/7
457
456
8/1
~~8~~
8/2
arkusz 2.6
Według odrębnego opracowania
j.mb.
ŁIV

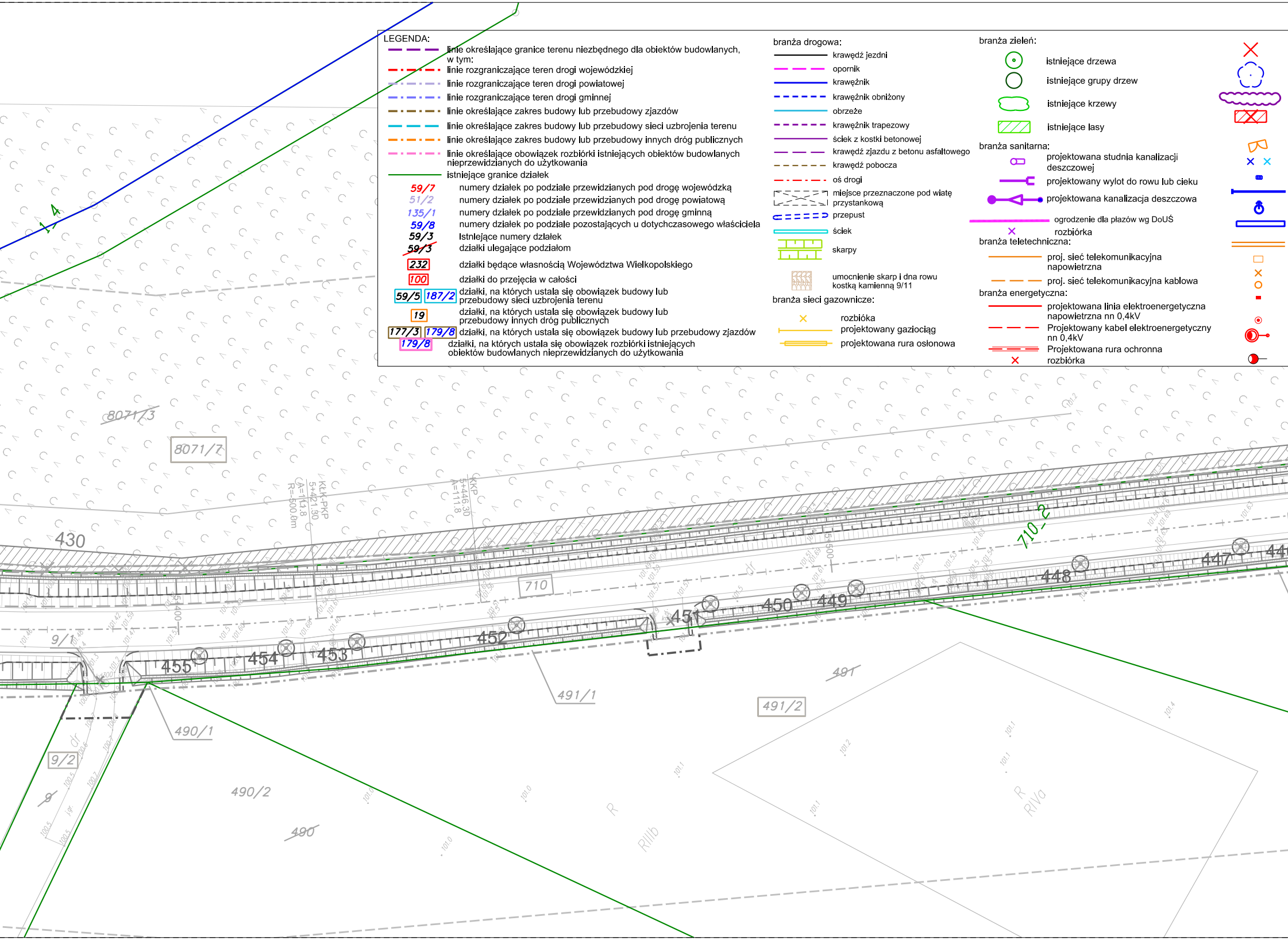
8071/3
8071/7
430
KŁK-PKP
5+421,30
A=113,8
R=500,0m
KKP
5+446,30
A=111,8
710
710_2
455
454
453
452
451
450
449
448
447
9/1
9/2
9
490/1
490/2
490
491/1
491/2
491
R
RIIIb
R
RIVa

LEGENDA:

linie określające granice terenu niezbędnego dla obiektów budowlanych, w tym:

linie rozgraniczające teren drogi wojewódzkiej

linie rozgraniczające teren drogi powiatowej

linie rozgraniczające teren drogi gminnej

linie określające zakres budowy lub przebudowy zjazdów

linie określające zakres budowy lub przebudowy sieci uzbrojenia terenu

linie określające zakres budowy lub przebudowy innych dróg publicznych

linie określające obowiązek rozbiórki istniejących obiektów budowlanych nieprzewidzianych do użytkowania

istniejące granice działek

59/7	numery działek po podziale przewidzianych pod drogę wojewódzką
51/2	numery działek po podziale przewidzianych pod drogę powiatową
135/1	numery działek po podziale przewidzianych pod drogę gminną
59/8	numery działek po podziale pozostających u dotychczasowego właściciela
59/3	Istniejące numery działek
~~59/3~~	działki ulegające podziałom
232	działki będące własnością Województwa Wielkopolskiego
100	działki do przejęcia w całości
59/5 187/2	działki, na których ustala się obowiązek budowy lub przebudowy sieci uzbrojenia terenu
19	działki, na których ustala się obowiązek budowy lub przebudowy innych dróg publicznych
177/3 179/8	działki, na których ustala się obowiązek budowy lub przebudowy zjazdów
179/8	działki, na których ustala się obowiązek rozbiórki istniejących obiektów budowlanych nieprzewidzianych do użytkowania

branża drogowa:

- krawędź jezdni
- opornik
- krawężnik
- krawężnik obniżony
- obrzeże
- krawężnik trapezowy
- ściek z kostki betonowej
- krawędź zjazdu z betonu asfaltowego
- krawędź pobocza
- oś drogi
- miejsce przeznaczone pod wiatę przystankową
- przepust
- ściek
- skarpy
- umocnienie skarp i dna rowu kostką kamienną 9/11

branża sieci gazownicze:

- rozbióka
- projektowany gaziociąg
- projektowana rura osłonowa

branża zieleń:

- istniejące drzewa
- istniejące grupy drzew
- istniejące krzewy
- istniejące lasy

branża sanitarna:

- projektowana studnia kanalizacji deszczowej
- projektowany wylot do rowu lub cieku
- projektowana kanalizacja deszczowa
- ogrodzenie dla płazów wg DoUŚ
- rozbiórka

branża teletechniczna:

- proj. sieć telekomunikacyjna napowietrzna
- proj. sieć telekomunikacyjna kablowa

branża energetyczna:

- projektowana linia elektroenergetyczna napowietrzna nn 0,4kV
- Projektowany kabel elektroenergetyczny nn 0,4kV
- Projektowana rura ochronna
- rozbiórka

zieleń przeznaczona do wycinki
projektowane drzewa
projektowane krzewy
istniejące lasy do wycinki
istniejące ogrodzenie wymagające regulacji wysokościowej
rozbiórka
wpust
projektowany wodociąg
proj. hydrant nadziemny
proj. rura osłonowa
proj. rura ochronna
projektowana studnia kablowa
rozbiórka
proj. słup teletechniczny
proj. złącze kablowo-pomiarowe/ proj. szafa oświetleniowa
projektowany słup elektroenergetyczny
projektowany słup doświetlający przejście dla pieszych
istniejąca oprawa w nowej lokalizacji

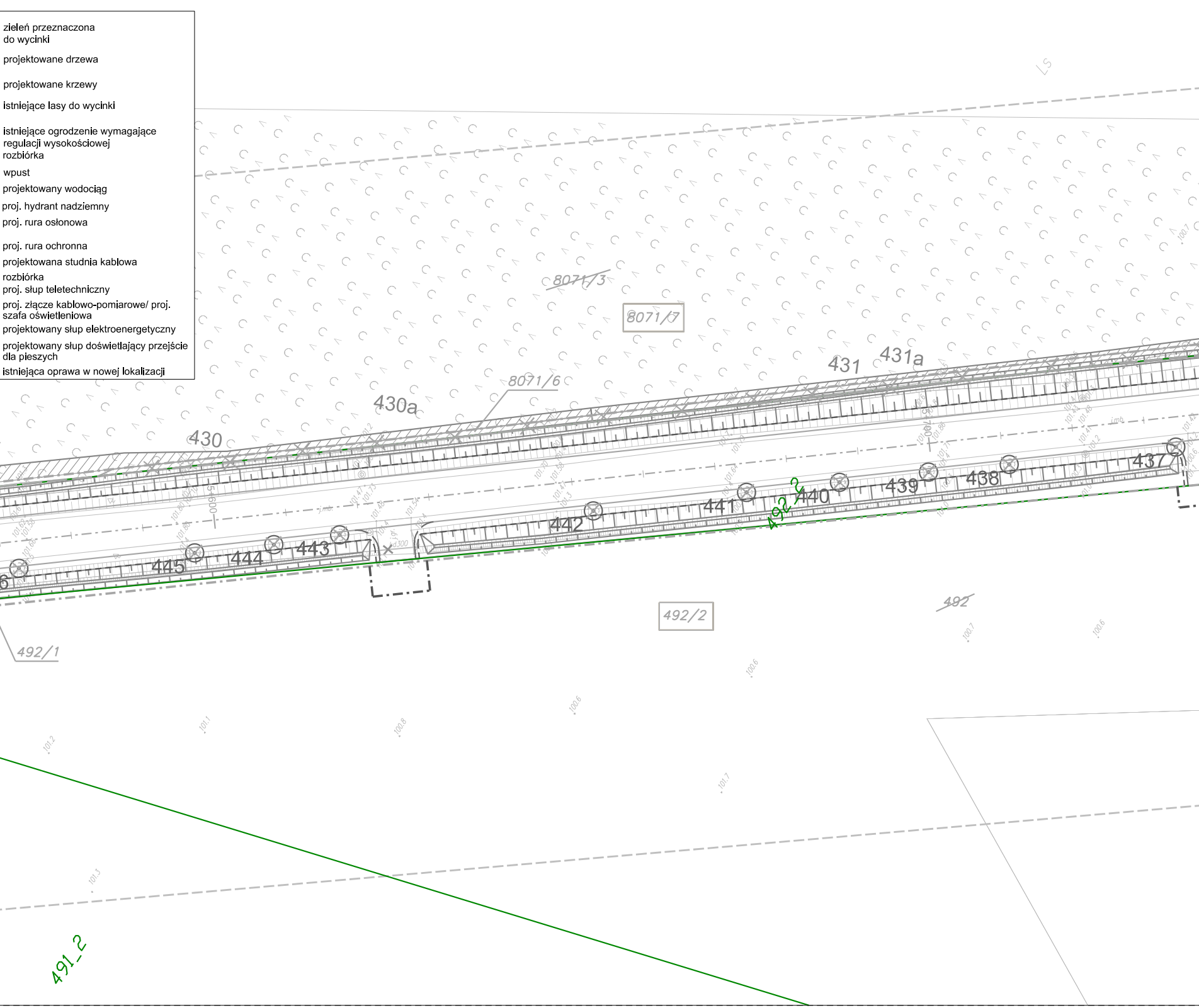
LS
8071/3
8071/7
431
431a
8071/6
430a
430
437
438
439
440
441
492_2
442
443
444
445
d300
492/2
492
492/1
100.7
100.6
101.1
100.8
101.2
101.7
101.3
491_2

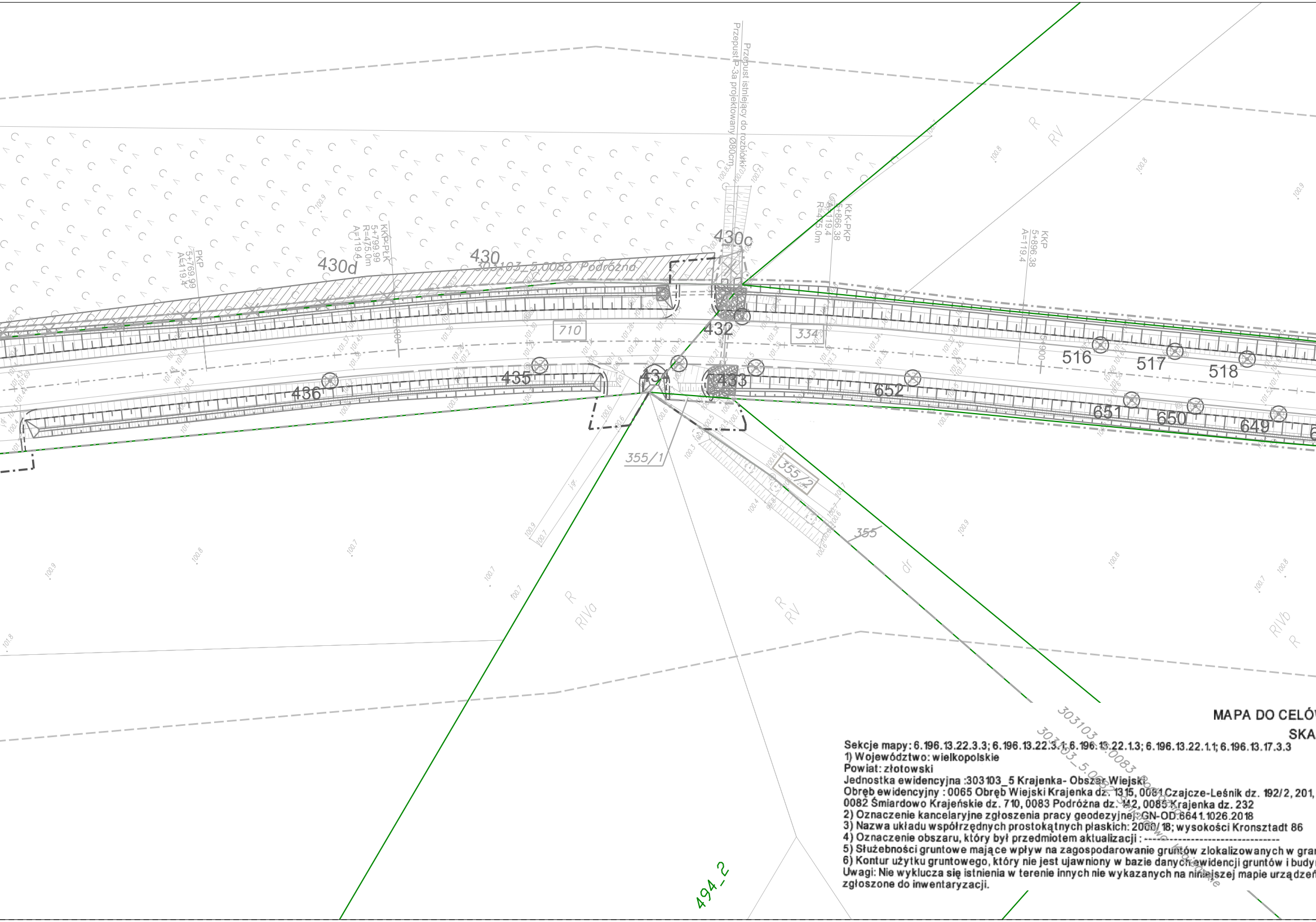
Przepust istniejący do rozbiórki
Przepust P-3a projektowany Ø80cm
KŁK-PKP
5+866.38
A=119.4
R=475.0m
KKP
5+896.38
A=119.4
KKP-PŁK
5+799.99
R=475.0m
A=119.4
PKP
5+769.99
A=119.4
430c
430d
430
303103_5.0083 Podróżna
710
334
432
434
433
435
436
516
517
518
652
651
650
649
355/1
355/2
355
R
RV
R
RIVa
R
RV
RIVb
R
494_2
303103_5.0083
303103_5.0082 Śmiardowo Krajeńskie

MAPA DO CELÓ
SKA

Sekcje mapy: 6.196.13.22.3.3; 6.196.13.22.3.1; 6.196.13.22.1.3; 6.196.13.22.1.1; 6.196.13.17.3.3
1) Województwo: wielkopolskie
Powiat: złotowski
Jednostka ewidencyjna :303103_5 Krajenka- Obszar Wiejski
Obręb ewidencyjny : 0065 Obręb Wiejski Krajenka dz. 1315, 0081 Czajcze-Leśnik dz. 192/2, 201,
0082 Śmiardowo Krajeńskie dz. 710, 0083 Podróżna dz. 142, 0085 Krajenka dz. 232
2) Oznaczenie kancelaryjne zgłoszenia pracy geodezyjnej: GN-OD.6641.1026.2018
3) Nazwa układu współrzędnych prostokątnych płaskich: 2000/18; wysokości Kronsztadt 86
4) Oznaczenie obszaru, który był przedmiotem aktualizacji : --------------------------------
5) Służebności gruntowe mające wpływ na zagospodarowanie gruntów zlokalizowanych w gran
6) Kontur użytku gruntowego, który nie jest ujawniony w bazie danych ewidencji gruntów i budy
Uwagi: Nie wyklucza się istnienia w terenie innych nie wykazanych na niniejszej mapie urządzeń
zgłoszone do inwentaryzacji.

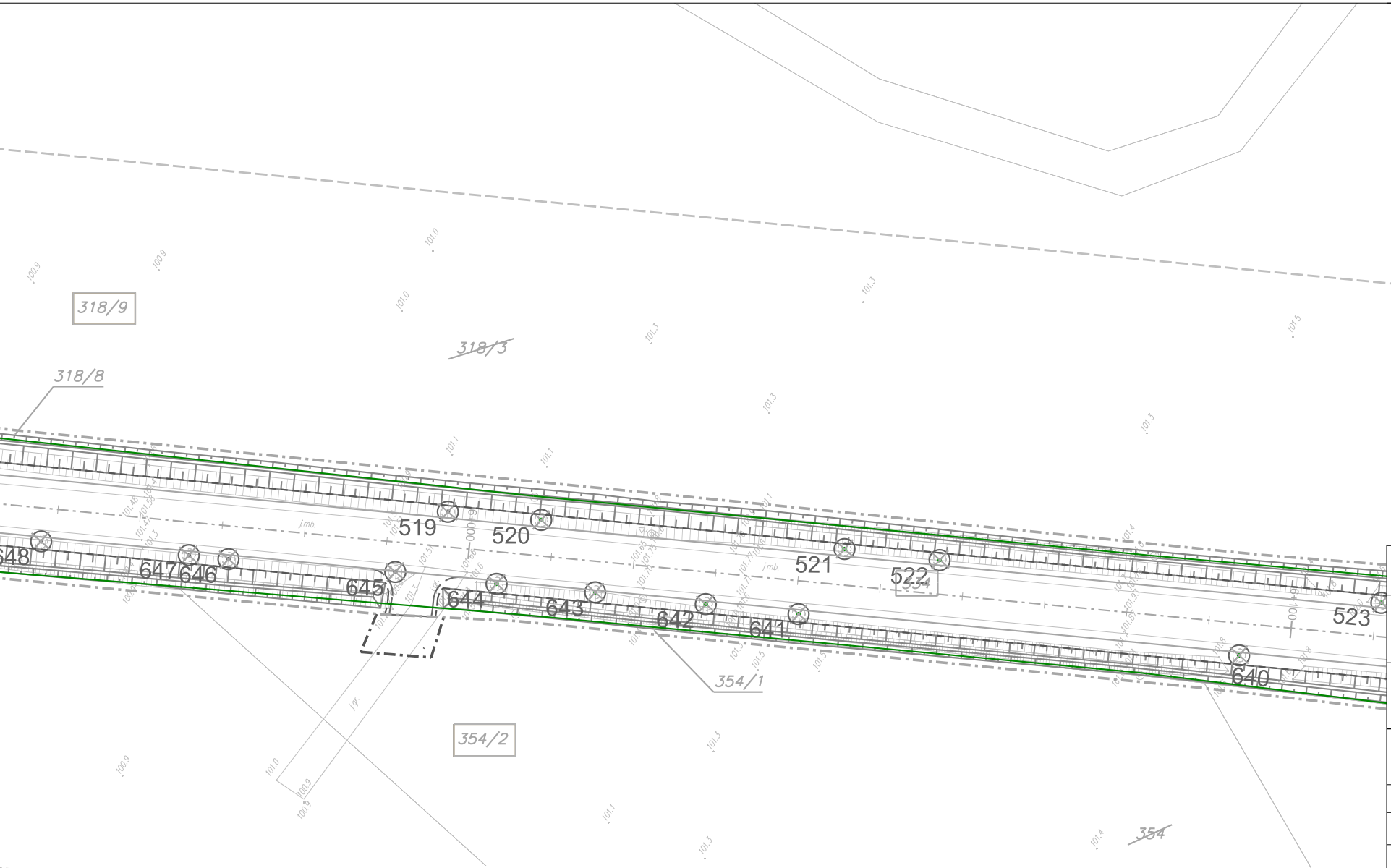
318/9
318/3
318/8
519
520
521
522
523
648
647
646
645
644
643
642
641
640
354/1
354/2
354
j.mb.

W PROJEKTOWYCH
LA 1:500

202,

nicach inwestycji: nie sprawdzono
nków: brak
i podziemnych, które nie były

GEODETA
Eugeniusz Ratajczyk
zaśw. GUGiK 4775
ul. Szkolna 4/12, tel. (056) 691 00 41
86-200 Chełmno

GEO-CAD

GEO-CAD Adrian Banasz
ul. Wapienna 6/8
87-100 Toruń
tel. 668 413 088
NIP 8791531110
REGON 341069832

Poświadcza się, że niniejszy dokument został opracowany w wyniku prac geodezyjnych i kartograficznych, których rezultaty zawiera operat techniczny wpisany do ewidencji materiałów państwowego zasobu geodezyjnego i kartograficznego

STAROSTA ZŁOTOWSKI

P.3031.2019.109
(Identyfikator ewidencyjny materiału zasobu - operatu technicznego)

2019 -01- 22
(Data wpisania operatu technicznego do ewidencji materiałów zasobu)

z up. STAROSTY
mgr inż. Piotr Lenartowicz
GEODETA POWIATOWY
(Imię, nazwisko i podpis osoby reprezentującej organ)

Za zgodność z oryginałem
mapy do celów projektowych

mgr inż. Radosław Grajek

Fundusze Europejskie Program Regionalny
Rzeczpospolita Polska
Samorząd Województwa Wielkopolskiego
Unia Europejska Europejski Fundusz Rozwoju Regionalnego

ZAMAWIAJĄCY/INWESTOR:

Województwo Wielkopolskie - Wielkopolski Zarząd Dróg Wojewódzkich
al. Niepodległości 34
61-714 Poznań
ul. Wilczak 51
61-623 Poznań

JEDNOSTKA PROJEKTOWA:

VOESSING POLSKA

Voessing Polska Sp. z o.o.
ul. Grobla 17/5,
61-859 Poznań

NAZWA INWESTYCJI:
Rozbudowa drogi wojewódzkiej nr 190 na odcinku od skrzyżowania z drogą wojewódzką nr 188 w miejscowości Krajenka do skrzyżowania z drogą krajową nr 10 - etap I od km 0+535,10 do km 5+335,29

FAZA PROJEKTU:
PROJEKT BUDOWLANY

TOM:
PB.DW190.PZT.T1.1 PROJEKT ZAGOSPODAROWANIA TERENU

BRANŻA:
OPRACOWANIE WIELOBRANŻOWE

NAZWA RYSUNKU:
PLAN ZAGOSPODAROWANIA TERENU

FUNKCJA:	IMIĘ I NAZWISKO	SPECJALNOŚĆ I NR UPRAWNIEŃ	PODPIS
GŁÓWNY PROJEKTANT	mgr inż. Radosław Grajek	KUP/0170/PBD/17 *do proj. bez ograniczeń w spec. inżynieryjnej drogowej*	
SPRAWDZAJĄCY	mgr inż. Mariusz Hermanowski	KUP/0126/POOD/06 *do proj. bez ograniczeń w spec. drogowej*	
PROJEKTANT	mgr inż. Mariusz Prymula	KUP/0078/POOE/15 *do proj. bez ograniczeń w spec. instalac. w zakresie sieci, instalacji i urządzeń elektr. i elektroenerget.*	
SPRAWDZAJĄCY:	mgr inż. Damian Jakubowski	KUP/0103/PBE/16 *do proj. bez ograniczeń w spec. instalac. w zakresie sieci, instalacji i urządzeń elektr. i elektroenerget.*	
PROJEKTANT	mgr inż. Czesław Pisarek	1622/99/U/ZD *do proj. i kier. robot. bud. w spec. instalac. w telekomunikacji przewodowej wraz z infrastr. tow.*	
SPRAWDZAJĄCY:	inż. Władysław Kopernik	POM/0001/PWOT/10 *do proj. i kier. robotami budowlanymi bez ograniczeń w spec. telekomunikacyjnej*	
PROJEKTANT	mgr inż. Anna Józefowicz	KUP/0048/POOS/05 *do proj. bez ograniczeń w spec. instalacyjnej w zakresie sieci, instalacji i urządzeń ciepln., went., gaz., wodociąg. i kanaliz.*	
SPRAWDZAJĄCY:	inż. Agnieszka Łuczak	KUP/0149/POOS/08 *do proj. bez ograniczeń w spec. instalacyjnej w zakresie sieci, instalacji i urządzeń ciepln., went., gaz., wodociąg. i kanaliz.*	

DATA:	NR UMOWY:	NR RYS/NR ARK:	SKALA:
12.2020	576/106.WZP/18 910/15.WD/20	2.7	1:500