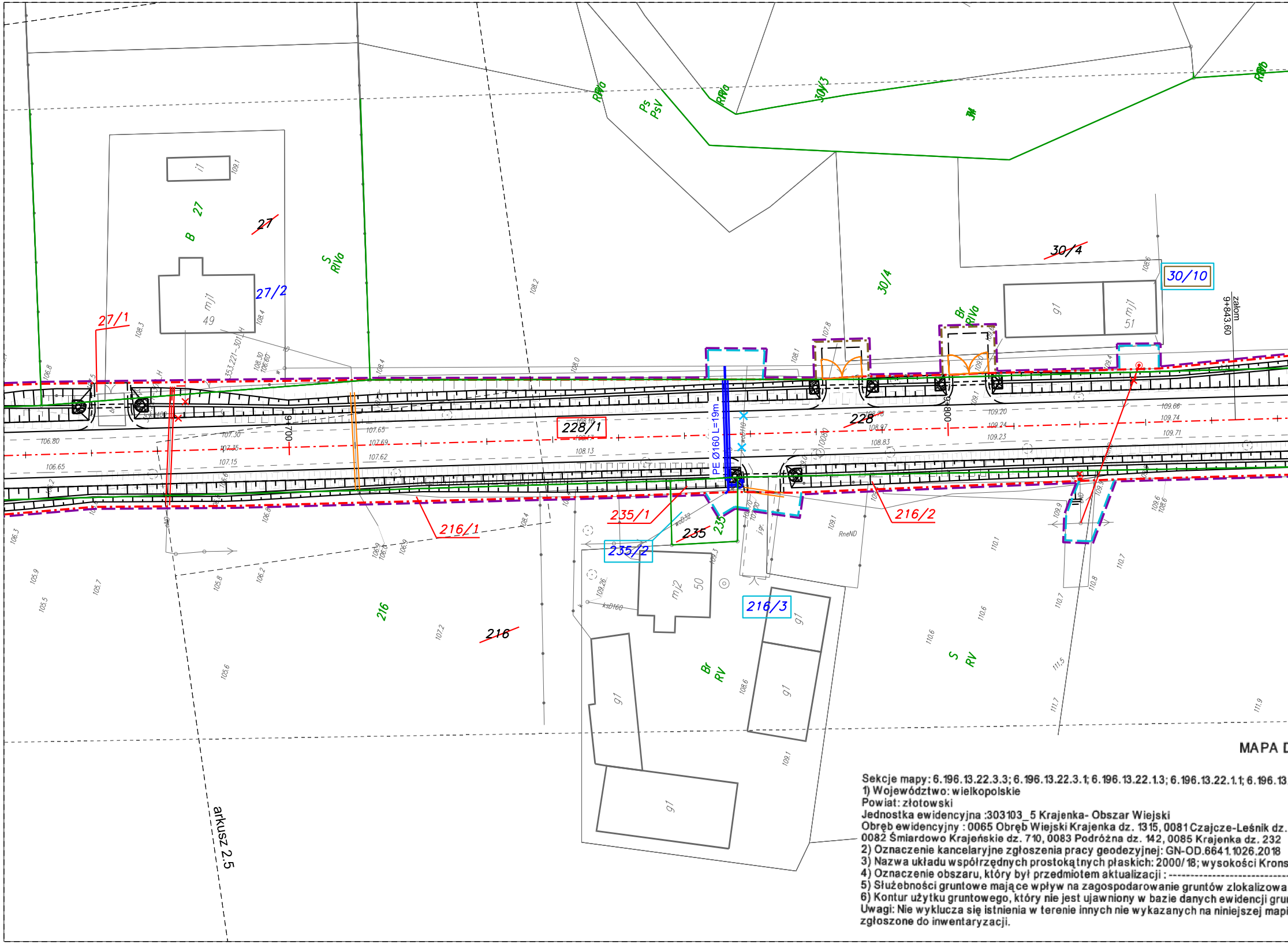
27
27/1
27/2
B
mj1
49
g1
i1
S
RIVa
RIVb
Ps
PsV
30/13
30/4
30/10
mj1
51
Br
RIVa
zalom
9+843.60
9+700
9+800
228/1
228
PE Ø160 L=19m
216/1
216/2
216/3
216
235
235/1
235/2
mj2
50
Br
RV
S
RV
RneND
ksD160
arkusz 2.5

MAPA D

Sekcje mapy: 6.196.13.22.3.3; 6.196.13.22.3.1; 6.196.13.22.1.3; 6.196.13.22.1.1; 6.196.13
1) Województwo: wielkopolskie
Powiat: złotowski
Jednostka ewidencyjna :303103_5 Krajenka- Obszar Wiejski
Obręb ewidencyjny : 0065 Obręb Wiejski Krajenka dz. 1315, 0081 Czajcze-Leśnik dz.
0082 Śmiardowo Krajeńskie dz. 710, 0083 Podróżna dz. 142, 0085 Krajenka dz. 232
2) Oznaczenie kancelaryjne zgłoszenia pracy geodezyjnej: GN-OD.6641.1026.2018
3) Nazwa układu współrzędnych prostokątnych płaskich: 2000/18; wysokości Krons
4) Oznaczenie obszaru, który był przedmiotem aktualizacji : ----------------------------
5) Służebności gruntowe mające wpływ na zagospodarowanie gruntów zlokalizowa
6) Kontur użytku gruntowego, który nie jest ujawniony w bazie danych ewidencji gru
Uwagi: Nie wyklucza się istnienia w terenie innych nie wykazanych na niniejszej mapi
zgłoszone do inwentaryzacji.

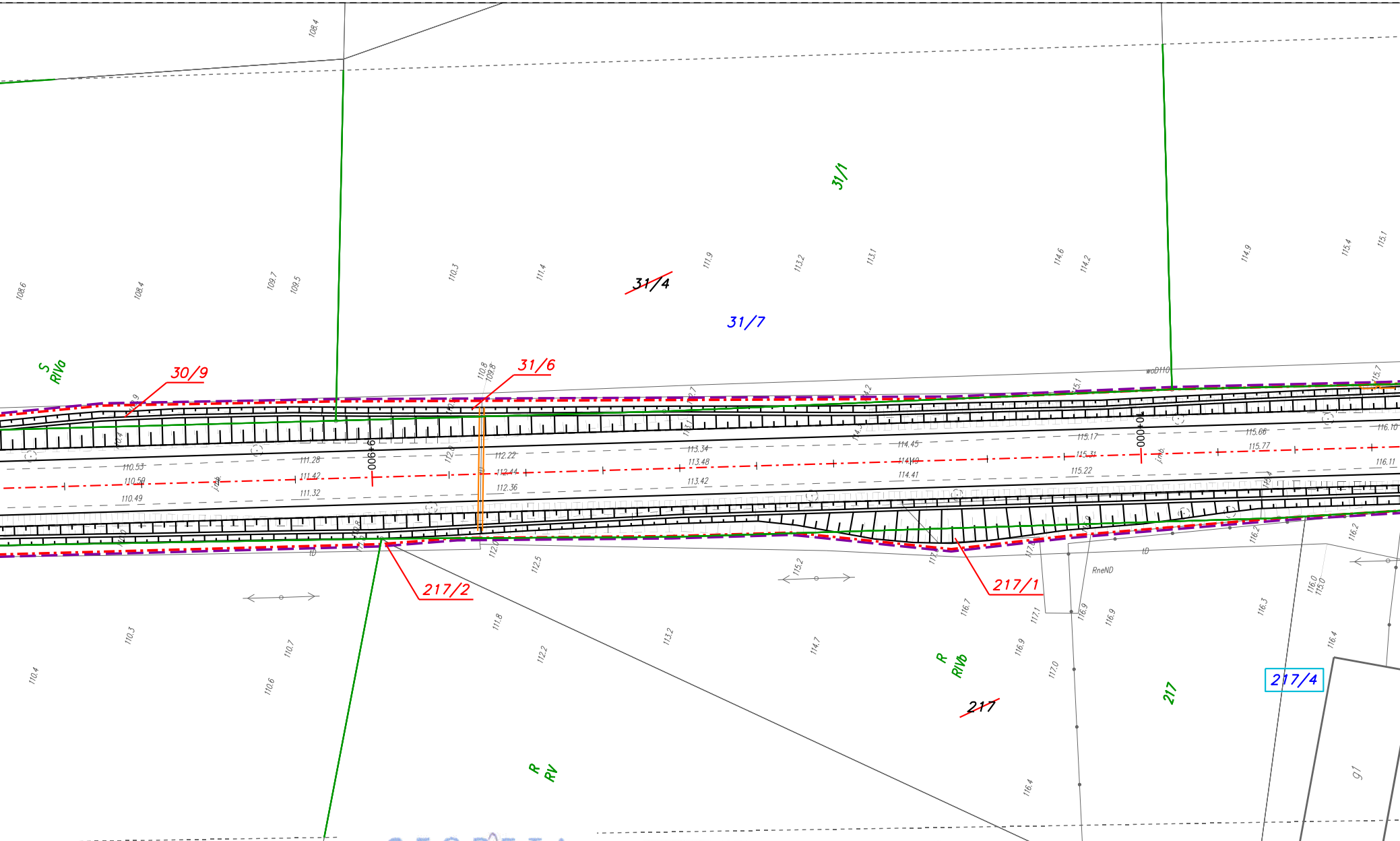
31/1
~~31/4~~
31/7
30/9
31/6
S
RIVa
0+900
0+000
217/2
217/1
R
RIVb
~~217~~
217
217/4
R
RV
RneND
91

DO CELÓW PROJEKTOWYCH

SKALA 1:500

.17.3.3

192/2, 201, 202,

ztadt 86

-----

nych w granicach inwestycji: nie sprawdzono
ntów i budynków: brak
e urządzeń podziemnych, które nie były

GEODETA
Eugeniusz Ratajczyk
zaśw. GUGIK 4775
ul. Szkolna 4/12, tel. (056) 691 00 41
86-200 Chełmno

GEO-CAD

GEO-CAD Adrian Banasz
ul. Wapienna 6/8
87-100 Toruń
tel. 668 413 088
NIP 8751531110
REGON 341069832

Poświadcza się, że niniejszy dokument został opracowany w wyniku prac geodezyjnych i kartograficznych, których rezultaty zawiera operat techniczny wpisany do ewidencji materiałów państwowego zasobu geodezyjnego i kartograficznego

STAROSTA ZŁOTOWSKI

P.3031.2019.109
(Identyfikator ewidencyjny materiału zasobu - operatu technicznego)

2019-01-22
(Data wpisania operatu technicznego do ewidencji materiałów zasobu)

z up. STAROSTY
mgr inż. Piotr Lenartowicz
GEODETA POWIATOWY
(Imię, nazwisko i podpis osoby reprezentującej organ)

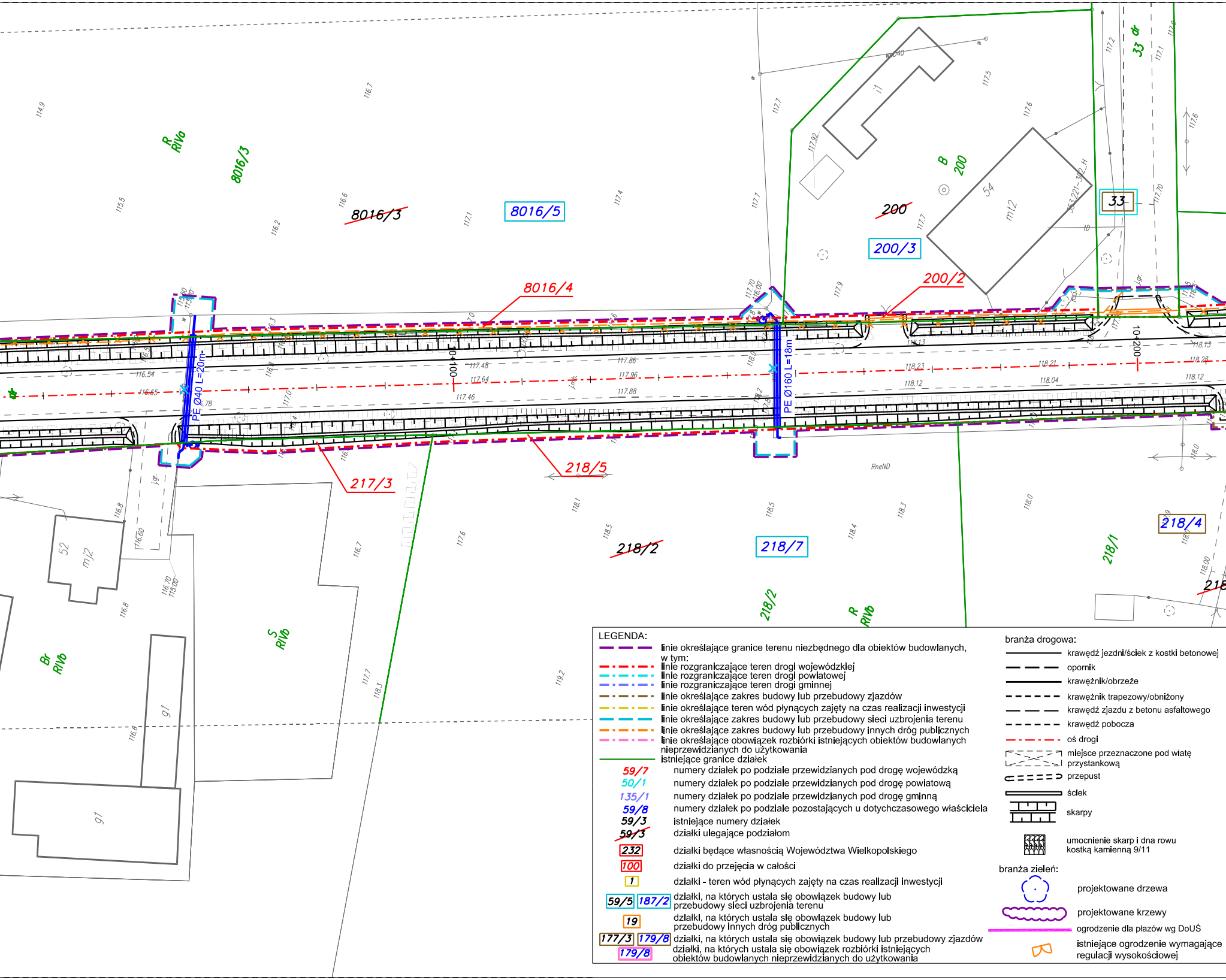

8016/3
8016/5
8016/4
R RIVa
200
200/3
200/2
B 200
33
33 dr
54
mł2
i1
217/3
218/5
218/2
218/7
218/4
218/1
218/2
R RIVb
S RIVb
Br RIVb
RneND
52
mj2
g1
PE Ø40 L=20m
PE Ø160 L=18m
10+100
10+200
116.54
116.65
117.48
117.64
117.46
117.86
117.96
117.88
118.23
118.12
118.21
118.04
118.13
118.28
118.12

LEGENDA:

— — —	linie określające granice terenu niezbędnego dla obiektów budowlanych, w tym:
— · — · —	linie rozgraniczające teren drogi wojewódzkiej
— · — · —	linie rozgraniczające teren drogi powiatowej
— · — · —	linie rozgraniczające teren drogi gminnej
— · — · —	linie określające zakres budowy lub przebudowy zjazdów
— · — · —	linie określające teren wód płynących zajęty na czas realizacji inwestycji
— — —	linie określające zakres budowy lub przebudowy sieci uzbrojenia terenu
— · — · —	linie określające zakres budowy lub przebudowy innych dróg publicznych
— · — · —	linie określające obowiązek rozbiórki istniejących obiektów budowlanych nieprzewidzianych do użytkowania
———	istniejące granice działek
59/7	numery działek po podziale przewidzianych pod drogę wojewódzką
50/1	numery działek po podziale przewidzianych pod drogę powiatową
135/1	numery działek po podziale przewidzianych pod drogę gminną
59/8	numery działek po podziale pozostających u dotychczasowego właściciela
59/3	istniejące numery działek
~~59/3~~	działki ulegające podziałom
232	działki będące własnością Województwa Wielkopolskiego
100	działki do przejęcia w całości
1	działki - teren wód płynących zajęty na czas realizacji inwestycji
59/5 187/2	działki, na których ustala się obowiązek budowy lub przebudowy sieci uzbrojenia terenu
19	działki, na których ustala się obowiązek budowy lub przebudowy innych dróg publicznych
177/3 179/8	działki, na których ustala się obowiązek budowy lub przebudowy zjazdów
179/8	działki, na których ustala się obowiązek rozbiórki istniejących obiektów budowlanych nieprzewidzianych do użytkowania

branża drogowa:

———	krawędź jezdni/ściek z kostki betonowej
— — —	opornik
———	krawężnik/obrzeże
- - - - -	krawężnik trapezowy/obniżony
— — —	krawędź zjazdu z betonu asfaltowego
- - - - -	krawędź pobocza
— · — · —	oś drogi
⊠	miejsce przeznaczone pod wiatę przystankową
⊂ = = = ⊃	przepust
▭	ściek
▤	skarpy
▩	umocnienie skarp i dna rowu kostką kamienną 9/11

branża zieleń:

○	projektowane drzewa
○○○	projektowane krzewy
━━━	ogrodzenie dla płazów wg DoUŚ
⌓	istniejące ogrodzenie wymagające regulacji wysokościowej

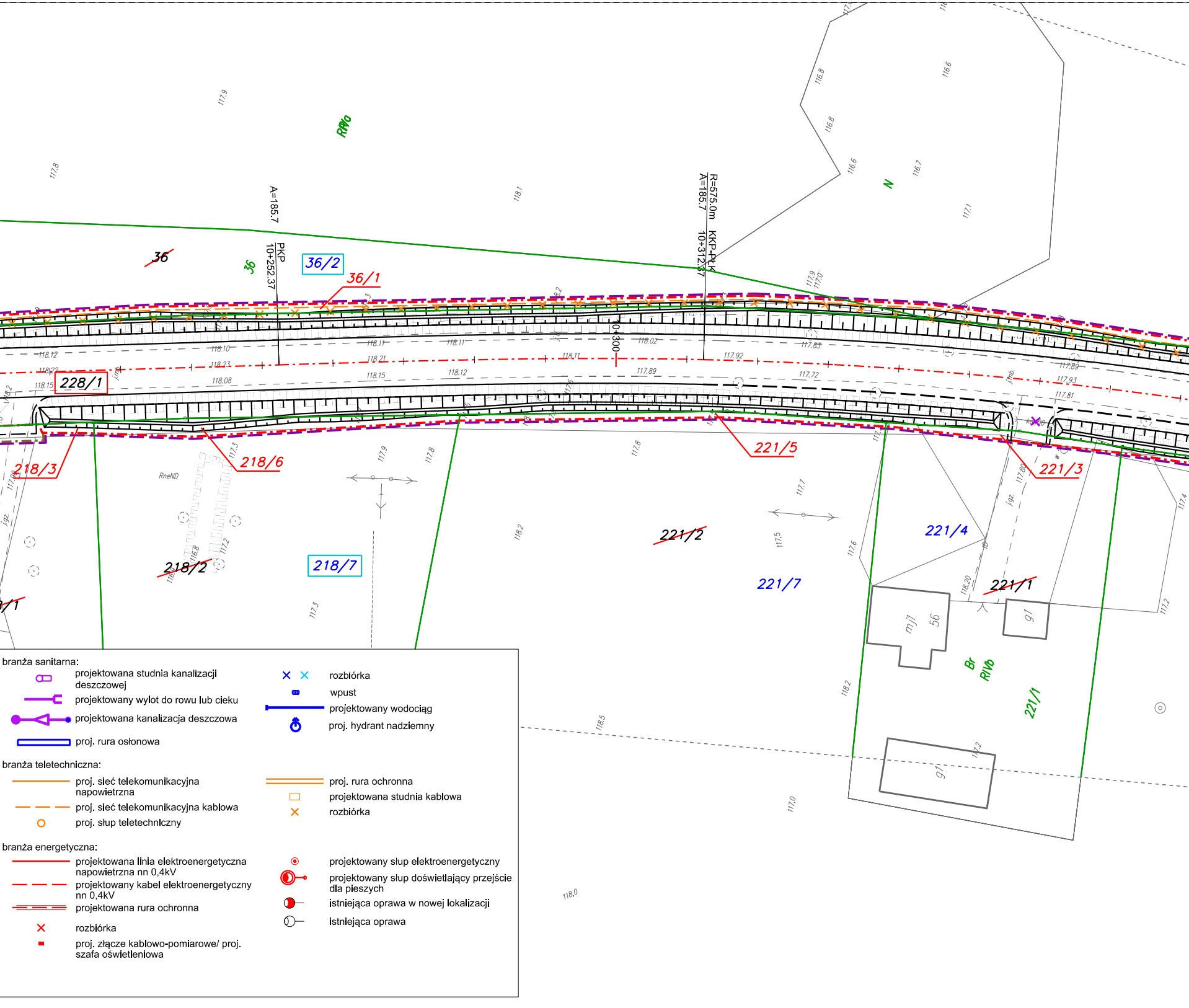
RIVa
36
36
36/2
36/1
A=185.7
PKP
10+252.37
R=575.0m KKP-PŁK
A=185.7 10+312.37
0+300
N
228/1
218/3
218/6
RneND
218/2
218/7
221/5
221/3
221/2
221/4
221/7
221/1
mj1
56
g1
g1
Br
RIVb
221/1
117.9
117.8
118.1
116.8
116.6
116.7
117.1
118.12
118.10
118.11
118.11
118.21
118.23
118.22
118.15
118.08
118.15
118.12
118.11
118.02
117.92
117.89
117.83
117.72
117.89
117.93
117.81
117.9
117.8
117.8
118.2
117.7
117.5
117.6
117.3
118.20
118.2
118.5
117.0
117.2
117.4
118.0

branża sanitarna:

⊂⊃	projektowana studnia kanalizacji deszczowej
—⊏	projektowany wylot do rowu lub cieku
●◁●	projektowana kanalizacja deszczowa
▭	proj. rura osłonowa
× ×	rozbiórka
▬	wpust
—	projektowany wodociąg
♁	proj. hydrant nadziemny

branża teletechniczna:

—	proj. sieć telekomunikacyjna napowietrzna
— — —	proj. sieć telekomunikacyjna kablowa
○	proj. słup teletechniczny
═	proj. rura ochronna
☐	projektowana studnia kablowa
×	rozbiórka

branża energetyczna:

—	projektowana linia elektroenergetyczna napowietrzna nn 0,4kV
— — —	projektowany kabel elektroenergetyczny nn 0,4kV
═	projektowana rura ochronna
×	rozbiórka
▪	proj. złącze kablowo-pomiarowe/ proj. szafa oświetleniowa
⊙	projektowany słup elektroenergetyczny
◉—	projektowany słup doświetlający przejście dla pieszych
●—	istniejąca oprawa w nowej lokalizacji
○—	istniejąca oprawa

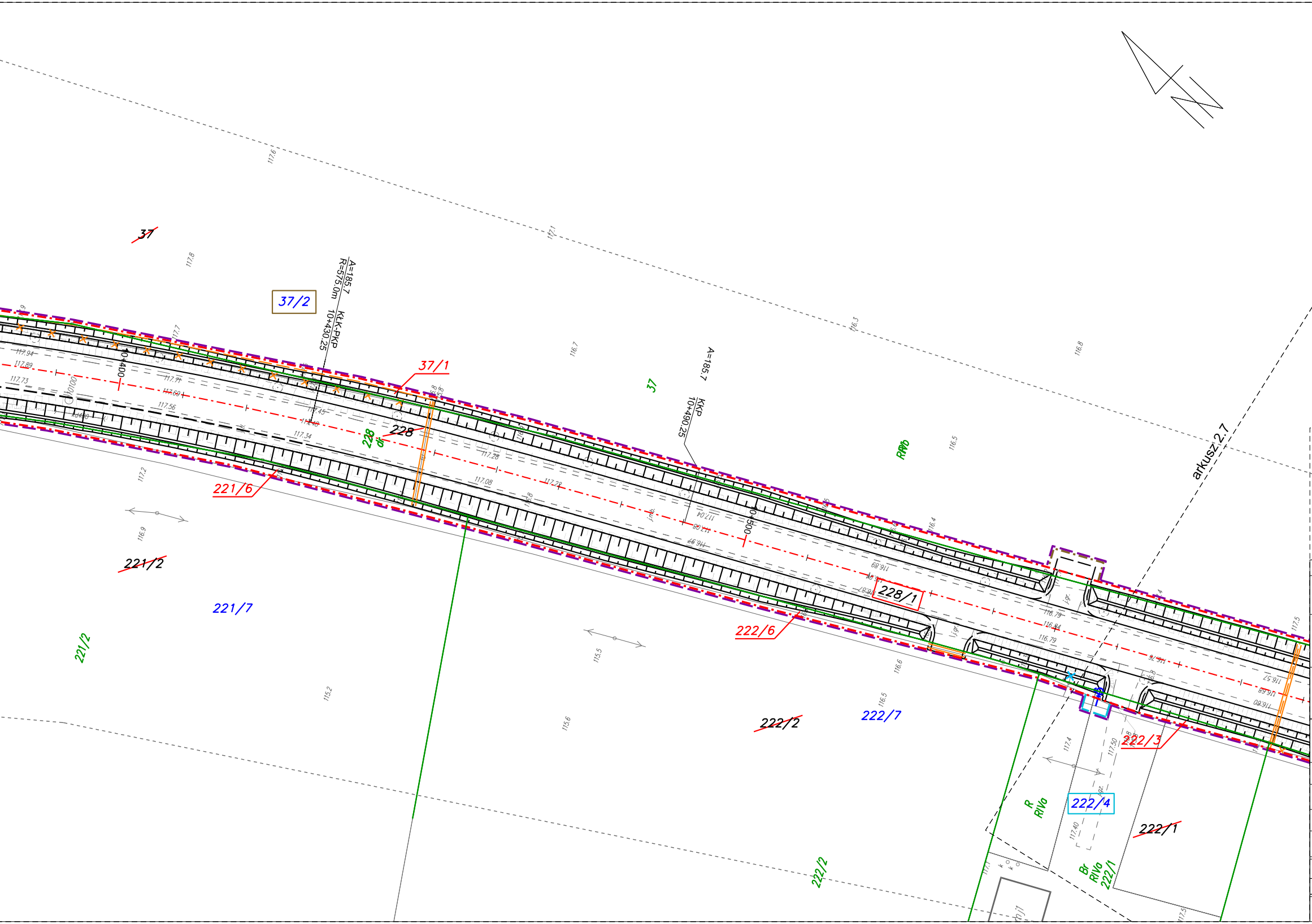

37
37/2
A=185.7
R=575.0m
KLK-PKP
10+430.25
10+400
37/1
228
228
dr
221/6
221/2
221/7
221/2
37
A=185.7
KKP
10+490.25
10+500
RIVb
arkusz 2.7
228/1
222/6
222/2
222/7
222/3
222/4
222/1
R
RIVa
Br
RIVa
222/1
222/2
117.6
117.1
116.3
116.8
117.8
116.7
116.5
116.4
117.7
117.94
117.89
117.73
117.71
117.69
117.56
117.45
117.34
117.28
117.08
117.22
117.04
117.2
116.9
115.5
115.2
115.6
116.6
116.5
116.79
116.84
116.79
116.52
116.89
116.80
117.4
117.50
117.40
117.5

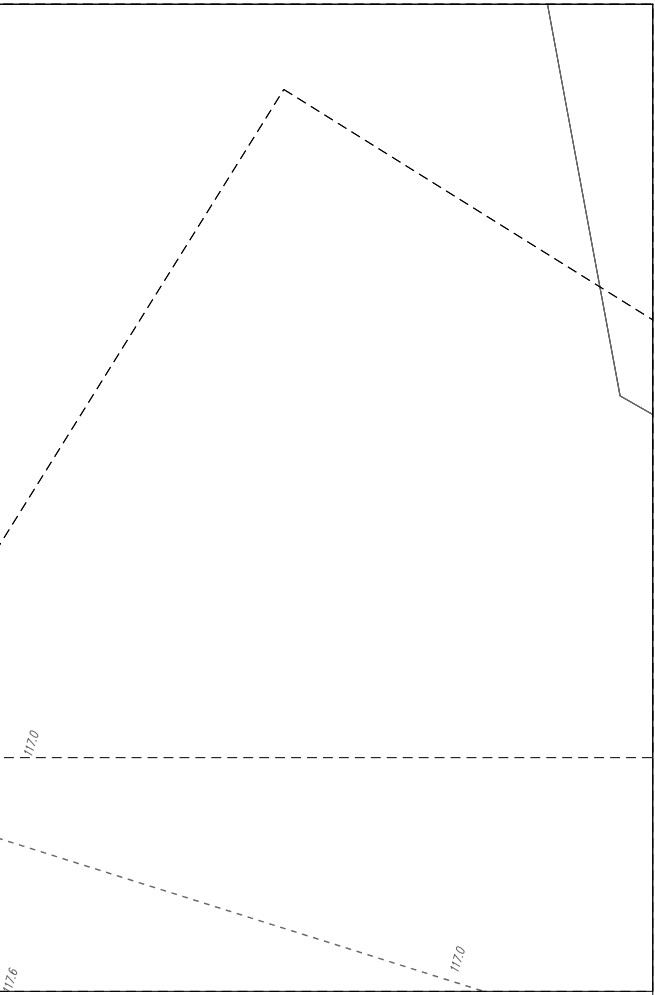
117.0
117.6
117.0

Fundusze Europejskie
Program Regionalny

Rzeczpospolita Polska

SAMORZĄD WOJEWÓDZTWA WIELKOPOLSKIEGO

Unia Europejska
Europejski Fundusz
Rozwoju Regionalnego

ZAMAWIAJĄCY/INWESTOR:

Województwo Wielkopolskie -
Wielkopolski Zarząd Dróg Wojewódzkich
al. Niepodległości 34 | ul. Wilczak 51
61-714 Poznań | 61-623 Poznań

JEDNOSTKA PROJEKTOWA:

VOESSING POLSKA

Voessing Polska Sp z o.o.
ul. Tadeusza Kościuszki 53
85-079 Bydgoszcz

NAZWA INWESTYCJI:

Rozbudowa drogi wojewódzkiej nr 190 na odcinku od skrzyżowania z drogą wojewódzką nr 188 w miejscowości Krajenka do skrzyżowania z drogą krajową nr 10 - etap I od km 5+335,29 do km ok. 10+964

FAZA PROJEKTU: **ZAŁĄCZNIKI DO WNIOSKU O WYDANIE DECYZJI O ZEZWOLENIU NA REALIZACJĘ INWESTYCJI DROGOWEJ**

TOM:
-

BRANŻA:
-

NAZWA RYSUNKU:

MAPA PRZEDSTAWIAJĄCA PROPONOWANY PRZEBIEG DROGI Z ZAZNACZENIEM TERENU NIEZBĘDNEGO DLA OBIEKTÓW BUDOWLANYCH ORAZ ISTNIEJĄCE ZAGOSPODAROWANIE TERENU

IMIĘ I NAZWISKO	SPECJALNOŚĆ I NR UPRAWNIEŃ	PODPIS
RADOSŁAW GRAJEK	KUP/0170/PBD/17 specjalność drogowa	

DATA:	NR UMOWY:	NR RYS/NR ARK:	SKALA:
04.2021	576/106.WZP/18 246/11.WD/21	2.6	1:500