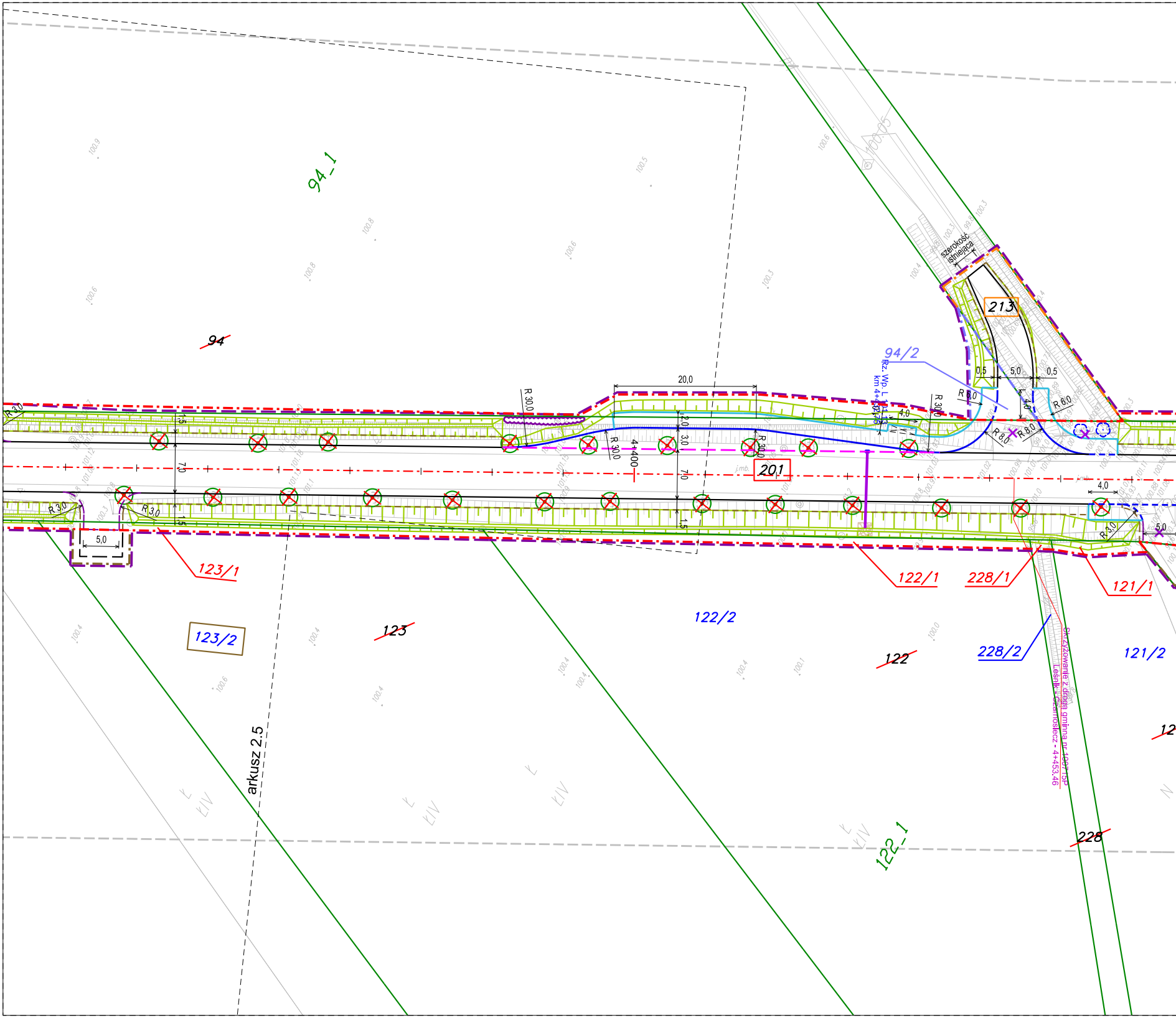
94_1
94
94/2
Rz. Wp. L 101,13
km 4+432,75
szerokość istniejąca
213
20,0
R 30,0
R 3,0
R 6,0
R 8,0
0,5
5,0
4,0
1,5
2,0
3,0
7,0
4+400
201
123/1
123/2
123
122/1
228/1
121/1
122/2
122
228/2
121/2
12
228
122_1
arkusz 2.5
Skrzyżowanie z drogą gminną nr 1007 5P
Leśnik - Czarnosiecz - 4+453,46
ŁIV

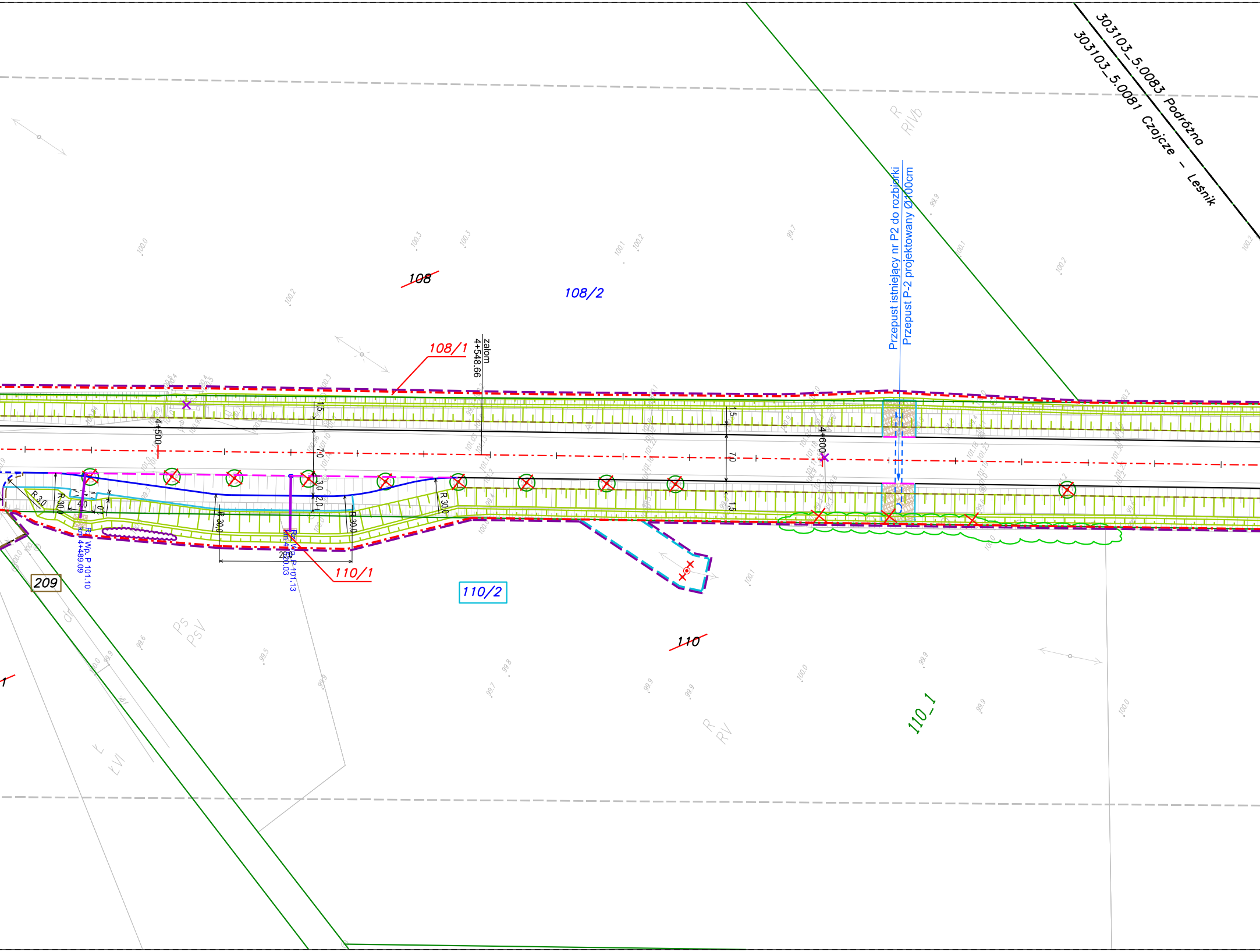
303103_5.0083 Podróżna
303103_5.0081 Czajcze – Leśnik
Przepust istniejący nr P2 do rozbiórki
Przepust P-2 projektowany Ø100cm
R
RVb
~~108~~
108/2
108/1
załom
4+548.66
4+500
4+600
1,5
7,0
3,0
2,0
4,0
R 3,0
R 30,0
20,0
Rz. Wp. P 101.10
km 4+489.09
Rz. Wp. P 101.13
km 4+520.03
110/1
110/2
~~110~~
110_1
209
dr
Ps
PsV
Ł
ŁVI
R
RV

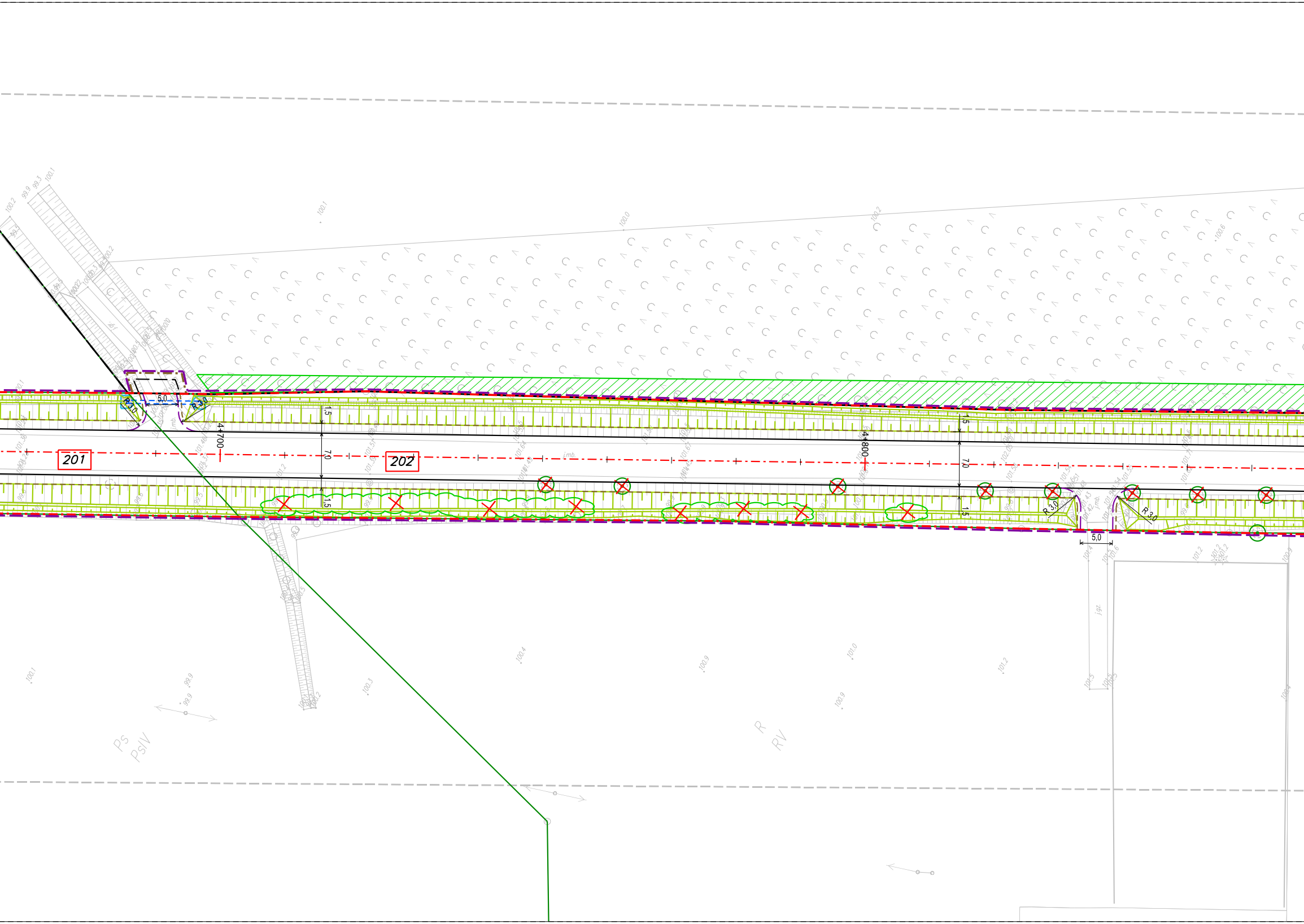
201
202
4+700
4+800
1,5
7,0
1,5
5,0
R 3,0
R 3,0
1,5
7,0
1,5
R 3,0
R 3,0
5,0
jmb.
jgz.
Ps
PsIV
R
RV

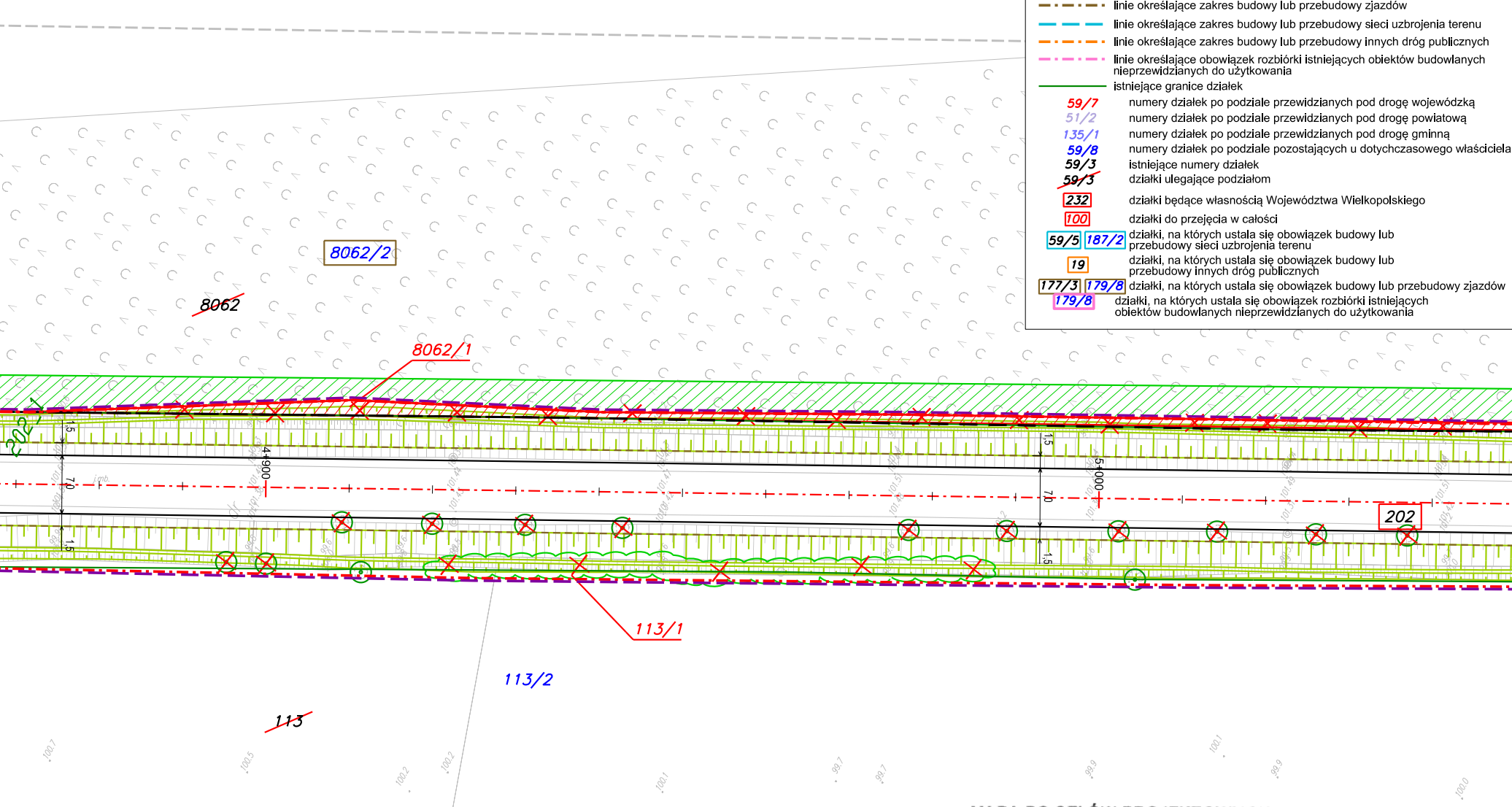
8062/2
8062
8062/1
202/1
4+900
5+000
1,5
7,0
1,5
202
113/1
113/2
113
100.7
100.5
100.2
100.2
100.1
99.7
99.7
99.9
100.1
99.9
100.0
Ps
PsIV

LEGENDA:

– – –	linie określające granice terenu niezbędnego dla obiektów budowlanych, w tym:
–·–·–	linie rozgraniczające teren drogi wojewódzkiej
–·–·–	linie rozgraniczające teren drogi powiatowej
–·–·–	linie rozgraniczające teren drogi gminnej
–·–·–	linie określające zakres budowy lub przebudowy zjazdów
– – –	linie określające zakres budowy lub przebudowy sieci uzbrojenia terenu
–·–·–	linie określające zakres budowy lub przebudowy innych dróg publicznych
–·–·–	linie określające obowiązek rozbiórki istniejących obiektów budowlanych nieprzewidzianych do użytkowania
———	istniejące granice działek
59/7	numery działek po podziale przewidzianych pod drogę wojewódzką
51/2	numery działek po podziale przewidzianych pod drogę powiatową
135/1	numery działek po podziale przewidzianych pod drogę gminną
59/8	numery działek po podziale pozostających u dotychczasowego właściciela
59/3	istniejące numery działek
~~59/3~~	działki ulegające podziałom
232	działki będące własnością Województwa Wielkopolskiego
100	działki do przejęcia w całości
59/5 187/2	działki, na których ustala się obowiązek budowy lub przebudowy sieci uzbrojenia terenu
19	działki, na których ustala się obowiązek budowy lub przebudowy innych dróg publicznych
177/3 179/8	działki, na których ustala się obowiązek budowy lub przebudowy zjazdów
179/8	działki, na których ustala się obowiązek rozbiórki istniejących obiektów budowlanych nieprzewidzianych do użytkowania

MAPA DO CELÓW PROJEKTOWYCH
SKALA 1:500

Sekcje mapy: 6.196.13.22.3.3; 6.196.13.22.3.1; 6.196.13.22.1.3; 6.196.13.22.1.1; 6.196.13.17.3.3
1) Województwo: wielkopolskie
Powiat: złotowski
Jednostka ewidencyjna :303103_5 Krajenka- Obszar Wiejski
Obręb ewidencyjny : 0065 Obręb Wiejski Krajenka dz. 1315, 0081 Czajcze-Leśnik dz. 192/2, 201, 202, 0082 Śmiardowo Krajeńskie dz. 710, 0083 Podróżna dz. 142, 0085 Krajenka dz. 232
2) Oznaczenie kancelaryjne zgłoszenia pracy geodezyjnej: GN-OD.6641.1026.2018
3) Nazwa układu współrzędnych prostokątnych płaskich: 2000/18; wysokości Kronsztadt 86
4) Oznaczenie obszaru, który był przedmiotem aktualizacji : --------------------------------
5) Służebności gruntowe mające wpływ na zagospodarowanie gruntów zlokalizowanych w granicach inwestycji: nie sprawdzono
6) Kontur użytku gruntowego, który nie jest ujawniony w bazie danych ewidencji gruntów i budynków: brak
Uwagi: Nie wyklucza się istnienia w terenie innych nie wykazanych na niniejszej mapie urządzeń podziemnych, które nie były zgłoszone do inwentaryzacji.

branża drogowa:
- krawędź jezdni
- opornik
- krawężnik
- krawężnik obniżony
- obrzeże
- krawężnik trapezowy
- ściek z kostki betonowej
- krawędź zjazdu z betonu asfaltowego
- krawędź pobocza
- oś drogi
- miejsce przeznaczone pod wiatę przystankową
- przepust
- ściek
- skarpy
- umocnienie skarp i dna rowu kostką kamienną 9/11

branża sieci gazownicze:
- ✕ rozbióka
- projektowany gaziociąg
- projektowana rura osłonowa

branża zieleń:
- istniejące drzewa
- istniejące grupy drzew
- istniejące krzewy
- istniejące lasy
- ✕ zieleń przeznaczona do wycinki
- projektowane drzewa
- projektowane krzewy
- istniejące lasy do wycinki

branża sanitarna:
- projektowana studnia kanalizacji deszczowej
- projektowany wylot do rowu lub cieku
- projektowana kanalizacja deszczowa
- ogrodzenie dla płazów wg DoUŚ
- ✕ rozbiórka
- istniejące ogrodzenie wymagające regulacji wysokościowej
- ✕ ✕ rozbiórka
- wpust
- projektowany wodociąg
- proj. hydrant nadziemny
- proj. rura osłonowa

branża teletechniczna:
- proj. sieć telekomunikacyjna napowietrzna
- proj. sieć telekomunikacyjna kablowa
- proj. rura ochronna
- projektowana studnia kablowa
- ✕ rozbiórka
- ○ proj. słup teletechniczny

branża energetyczna:
- projektowana linia elektroenergetyczna napowietrzna nn 0,4kV
- Projektowany kabel elektroenergetyczny nn 0,4kV
- Projektowana rura ochronna
- ✕ rozbiórka
- proj. złącze kablowo-pomiarowe/ proj. szafa oświetleniowa
- projektowany słup elektroenergetyczny
- projektowany słup doświetlający przejście dla pieszych
- Istniejąca oprawa w nowej lokalizacji

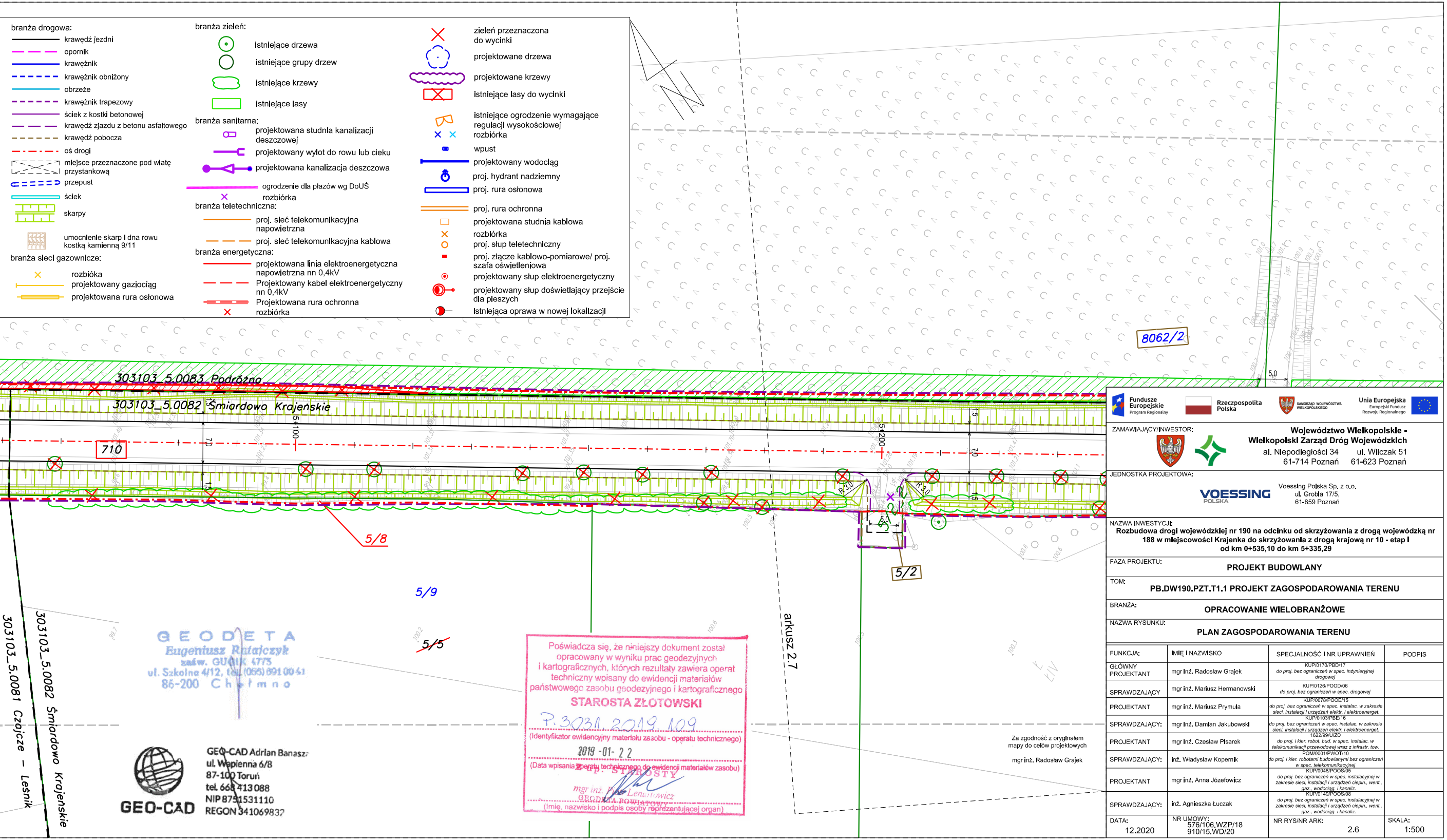
8062/2
5,0
303103_5.0083 Podróżna
303103_5.0082 Śmiardowo Krajeńskie
5+100
5+200
710
7,0
1,5
R 3,0
5/8
5/2
5/9
~~5/5~~
arkusz 2.7
303103_5.0081 Czajcze – Leśnik
303103_5.0082 Śmiardowo Krajeńskie

Za zgodność z oryginałem
mapy do celów projektowych

mgr inż. Radosław Grajek

GEODETA
Eugeniusz Ratajczyk
zaśw. GUGiK 4775
ul. Szkolna 4/12, tel. (056) 691 00 41
86-200 Chełmno

GEO-CAD
GEO-CAD Adrian Banasz
ul. Wapienna 6/8
87-100 Toruń
tel. 668 413 088
NIP 8751531110
REGON 341069832

Poświadcza się, że niniejszy dokument został opracowany w wyniku prac geodezyjnych i kartograficznych, których rezultaty zawiera operat techniczny wpisany do ewidencji materiałów państwowego zasobu geodezyjnego i kartograficznego

STAROSTA ZŁOTOWSKI

P.3031.2019.109
(Identyfikator ewidencyjny materiału zasobu - operatu technicznego)

2019-01-22
(Data wpisania operatu technicznego do ewidencji materiałów zasobu)

Z up. STAROSTY
mgr inż. Piotr Lenartowicz
GEODETA POWIATOWY
(Imię, nazwisko i podpis osoby reprezentującej organ)

Fundusze Europejskie Program Regionalny
Rzeczpospolita Polska
SAMORZĄD WOJEWÓDZTWA WIELKOPOLSKIEGO
Unia Europejska Europejski Fundusz Rozwoju Regionalnego

ZAMAWIAJĄCY/INWESTOR:

Województwo Wielkopolskie -
Wielkopolski Zarząd Dróg Wojewódzkich
al. Niepodległości 34
61-714 Poznań
ul. Wilczak 51
61-623 Poznań

JEDNOSTKA PROJEKTOWA:

VOESSING POLSKA
Voessing Polska Sp. z o.o.
ul. Grobla 17/5,
61-859 Poznań

NAZWA INWESTYCJI:
Rozbudowa drogi wojewódzkiej nr 190 na odcinku od skrzyżowania z drogą wojewódzką nr 188 w miejscowości Krajenka do skrzyżowania z drogą krajową nr 10 - etap I od km 0+535,10 do km 5+335,29

FAZA PROJEKTU:
PROJEKT BUDOWLANY

TOM:
PB.DW190.PZT.T1.1 PROJEKT ZAGOSPODAROWANIA TERENU

BRANŻA:
OPRACOWANIE WIELOBRANŻOWE

NAZWA RYSUNKU:
PLAN ZAGOSPODAROWANIA TERENU

FUNKCJA:	IMIĘ I NAZWISKO	SPECJALNOŚĆ I NR UPRAWNIEŃ	PODPIS
GŁÓWNY PROJEKTANT	mgr inż. Radosław Grajek	KUP/0170/PBD/17 *do proj. bez ograniczeń w spec. inżynieryjnej drogowej*	
SPRAWDZAJĄCY	mgr inż. Mariusz Hermanowski	KUP/0126/POOD/06 *do proj. bez ograniczeń w spec. drogowej*	
PROJEKTANT	mgr inż. Mariusz Prymula	KUP/0078/POOE/15 *do proj. bez ograniczeń w spec. instalac. w zakresie sieci, instalacji i urządzeń elektr. i elektroenerget.*	
SPRAWDZAJĄCY:	mgr inż. Damian Jakubowski	KUP/0103/PBE/16 *do proj. bez ograniczeń w spec. instalac. w zakresie sieci, instalacji i urządzeń elektr. i elektroenerget.*	
PROJEKTANT	mgr inż. Czesław Pisarek	1622/99/U/ZD *do proj. i kier. robot. bud. w spec. instalac. w telekomunikacji przewodowej wraz z infrastr. tow.*	
SPRAWDZAJĄCY:	inż. Władysław Kopernik	POM/0001/PWOT/10 *do proj. i kier. robotami budowlanymi bez ograniczeń w spec. telekomunikacyjnej*	
PROJEKTANT	mgr inż. Anna Józefowicz	KUP/0048/POOS/05 *do proj. bez ograniczeń w spec. instalacyjnej w zakresie sieci, instalacji i urządzeń ciepln., went., gaz., wodociąg. i kanaliz.*	
SPRAWDZAJĄCY:	inż. Agnieszka Łuczak	KUP/0149/POOS/08 *do proj. bez ograniczeń w spec. instalacyjnej w zakresie sieci, instalacji i urządzeń ciepln., went., gaz., wodociąg. i kanaliz.*	
DATA: 12.2020	NR UMOWY: 576/106.WZP/18 910/15.WD/20	NR RYS/NR ARK: 2.6	SKALA: 1:500