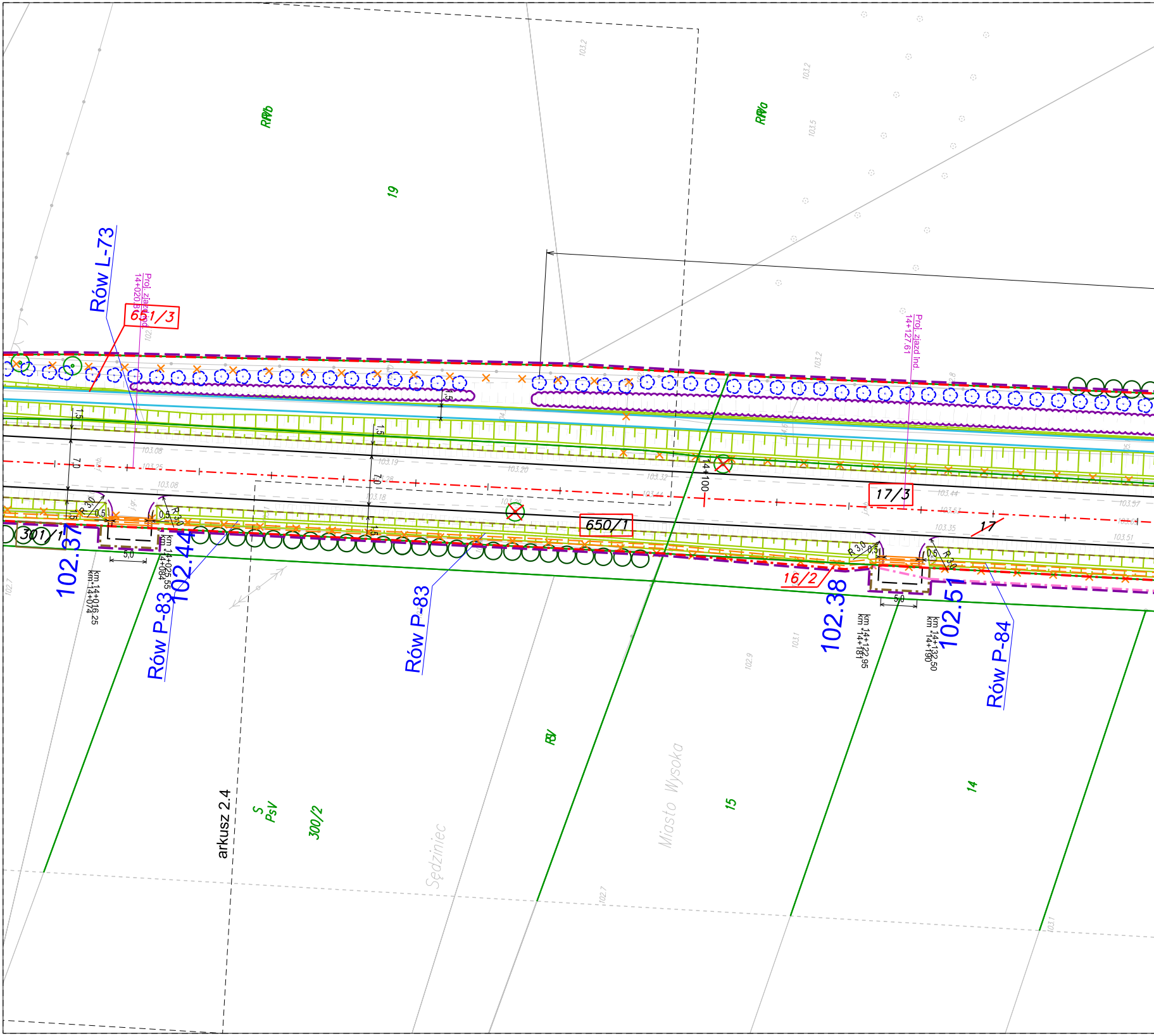
RIVb
RIVa
19
Rów L-73
Proj. zjazd ind.
14+020.85
651/3
Proj. zjazd ind.
14+127.61
1,5
7,0
14+100
17/3
650/1
17
301/1
R 3,0
0,5
5,0
102.37
km 14+016.25
km 14+074
102.44
km 14+025.55
km 14+084
Rów P-83
Rów P-83
16/2
102.38
km 14+122.95
km 14+181
102.51
km 14+132.50
km 14+190
Rów P-84
RV
arkusz 2.4
S
PsV
300/2
Sędziniec
Miasto Wysoka
15
14
103.08
103.25
103.19
103.20
103.32
103.44
103.53
103.35
103.57
103.51
103.2
103.5
102.7
102.9
103.1

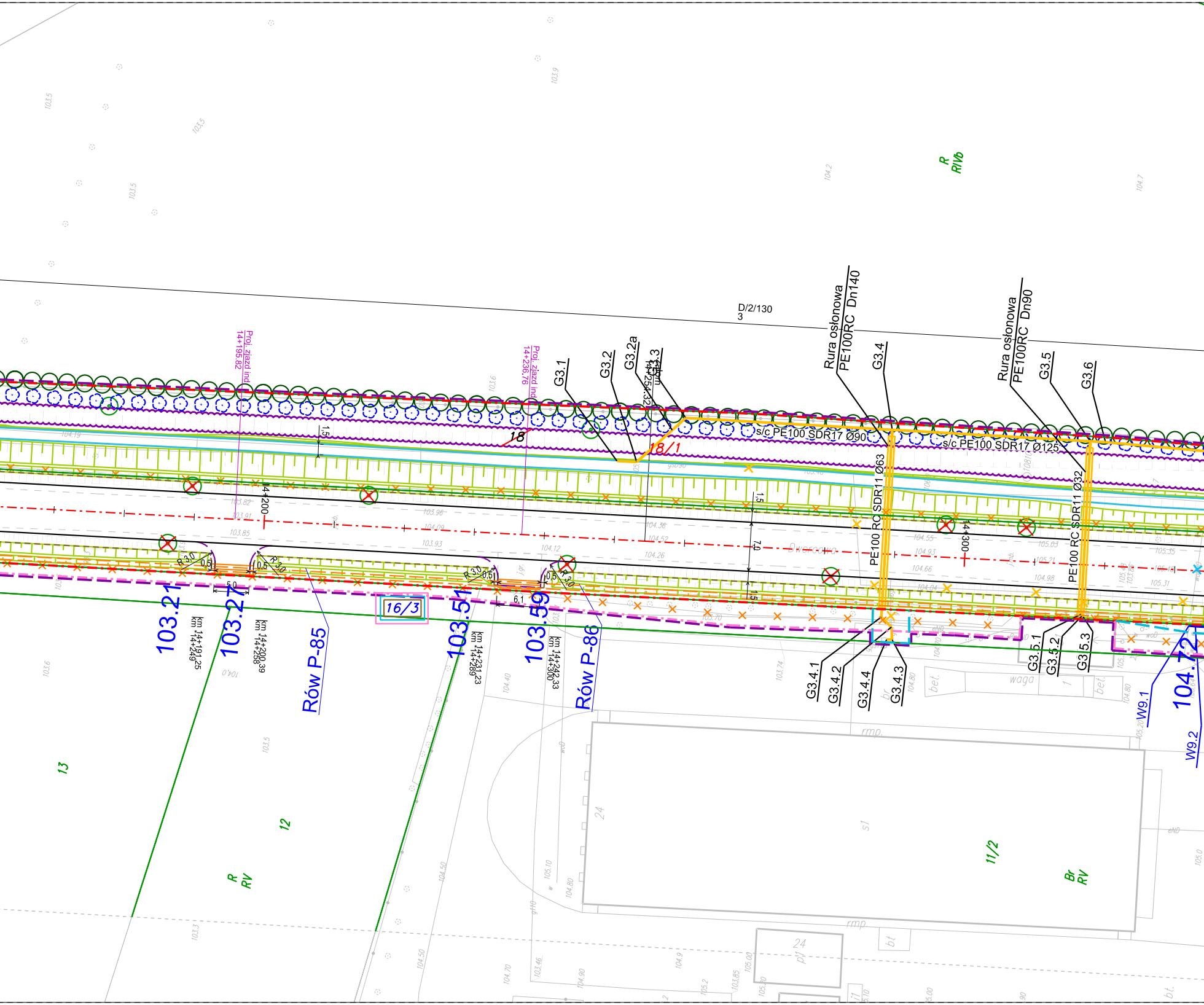
D/2/130
3
Rura osłonowa
PE100RC Dn140
Rura osłonowa
PE100RC Dn90
G3.1
G3.2
G3.2a
G3.3
G3.4
G3.5
G3.6
s/c PE100 SDR17 Ø90
s/c PE100 SDR17 Ø125
PE100 RC SDR11 Ø63
PE100 RC SDR11 Ø32
G3.4.1
G3.4.2
G3.4.4
G3.4.3
G3.5.1
G3.5.2
G3.5.3
Proj. zjazd ind.
14+195.82
Proj. zjazd ind.
14+236.76
14+254.32
18
18/1
16/3
14+200
14+300
1.5
7.0
R 3.0
0.5
5.0
6.1
103.21
103.27
103.51
103.59
104.72
km 14+191.25
km 14+249
km 14+200.39
km 14+258
km 14+231.23
km 14+289
km 14+242.33
km 14+300
Rów P-85
Rów P-86
W9.1
W9.2
Dworcowa
R
RIVb
R
RV
Br
RV
13
12
11/2
24
s1
waga
bet.
rmp
bt
pl
104.19
103.82
103.91
103.85
103.96
104.09
103.93
104.12
104.36
104.52
104.26
104.55
104.93
104.66
105.03
105.21
104.98
105.35
105.31
103.5
103.9
103.6
104.2
104.7
103.3
104.0
105.0

LEGENDA:

linie określające granice terenu niezbędnego dla obiektów budowlanych, w tym:
linie rozgraniczające teren drogi wojewódzkiej
linie rozgraniczające teren drogi powiatowej
linie rozgraniczające teren drogi gminnej
linie określające zakres budowy lub przebudowy zjazdów
linie określające obowiązek budowy lub przebudowy urządzeń wodnych
linie określające teren wód płynących zajęty na czas realizacji inwestycji
linie określające zakres budowy lub przebudowy sieci uzbrojenia terenu
linie określające zakres budowy lub przebudowy innych dróg publicznych
linie określające obowiązek rozbiórki istniejących obiektów budowlanych nieprzewidzianych do użytkowania
istniejące granice działek

59/7	numery działek po podziale przewidzianych pod drogę wojewódzką
51/2	numery działek po podziale przewidzianych pod drogę powiatową
135/1	numery działek po podziale przewidzianych pod drogę gminną
59/8	numery działek po podziale pozostających u dotychczasowego właściciela
59/3	istniejące numery działek
~~59/3~~	działki ulegające podziałom
232	działki będące własnością Województwa Wielkopolskiego
100	działki do przejęcia w całości
1	działki - teren wód płynących zajęty na czas realizacji inwestycji
59/5 187/2	działki, na których ustala się obowiązek budowy lub przebudowy sieci uzbrojenia terenu
19	działki, na których ustala się obowiązek budowy lub przebudowy innych dróg publicznych
177/3 179/8	działki, na których ustala się obowiązek budowy lub przebudowy zjazdów
179/8	działki, na których ustala się obowiązek rozbiórki istniejących obiektów budowlanych nieprzewidzianych do użytkowania
236/3	działki, na których ustala się obowiązek budowy lub przebudowy urządzeń wodnych lub urządzeń melioracji wodnych szczegółowych

branża drogowa:

krawędź jezdni
opornik
krawężnik
krawężnik obniżony
obrzeże
krawężnik trapezowy
ściek z kostki betonowej
krawędź zjazdu z betonu asfaltowego
krawędź pobocza
oś drogi
krawędź nawierzchni zjazdu-odtworzenie stanu istniejącego na dowiązaniu
pomocnicza linia wymiarowa przy szerokościach zjazdów
miejsce przeznaczone pod wiatę przystankową
przepust
ściek
skarpy

100.95	rzędna dna rowu
km 12+195,00	km lokalny (projektowany)
km *12+253	km *globalny (istniejący)
	umocnienie skarp i dna rowu kostką kamienną 9/11

branża sieci gazowniczej:

rozbiórka
projektowany gazociąg
projektowana rura osłonowa

branża zieleń:

istniejące drzewa
istniejące grupy drzew
istniejące krzewy
istniejące lasy

branża sanitarna:

projektowana studnia kanalizacji deszczowej
projektowany wylot do rowu lub cieku
projektowana kanalizacja deszczowa
rozbiórka

branża teletechniczna:

proj. sieć telekomunikacyjna napowietrzna
proj. sieć telekomunikacyjna kablowa

branża energetyczna:

projektowana linia elektroenergetyczna napowietrzna nn 0,4kV
projektowany kabel elektroenergetyczny nn 0,4kV
Projektowana rura ochronna
rozbiórka

zieleń przeznaczona do wycinki
projektowane drzewa
projektowane krzewy
istniejące lasy do wycinki
wycinka roślinności z wód lub brzegu w związku z utrzymaniem wód
istniejące ogrodzenie wymagające regulacji wysokościowej
rozbiórka
wpust
projektowany wodociąg
proj. hydrant nadziemny
proj. rura osłonowa
proj. rura ochronna
projektowana studnia kablowa
rozbiórka
proj. słup teletechniczny
proj. złącze kablowo-pomiarowe/ proj. szafa oświetleniowa
projektowany słup elektroenergetyczny
projektowany słup doświetlający przejście dla pieszych
istniejąca oprawa w nowej lokalizacji

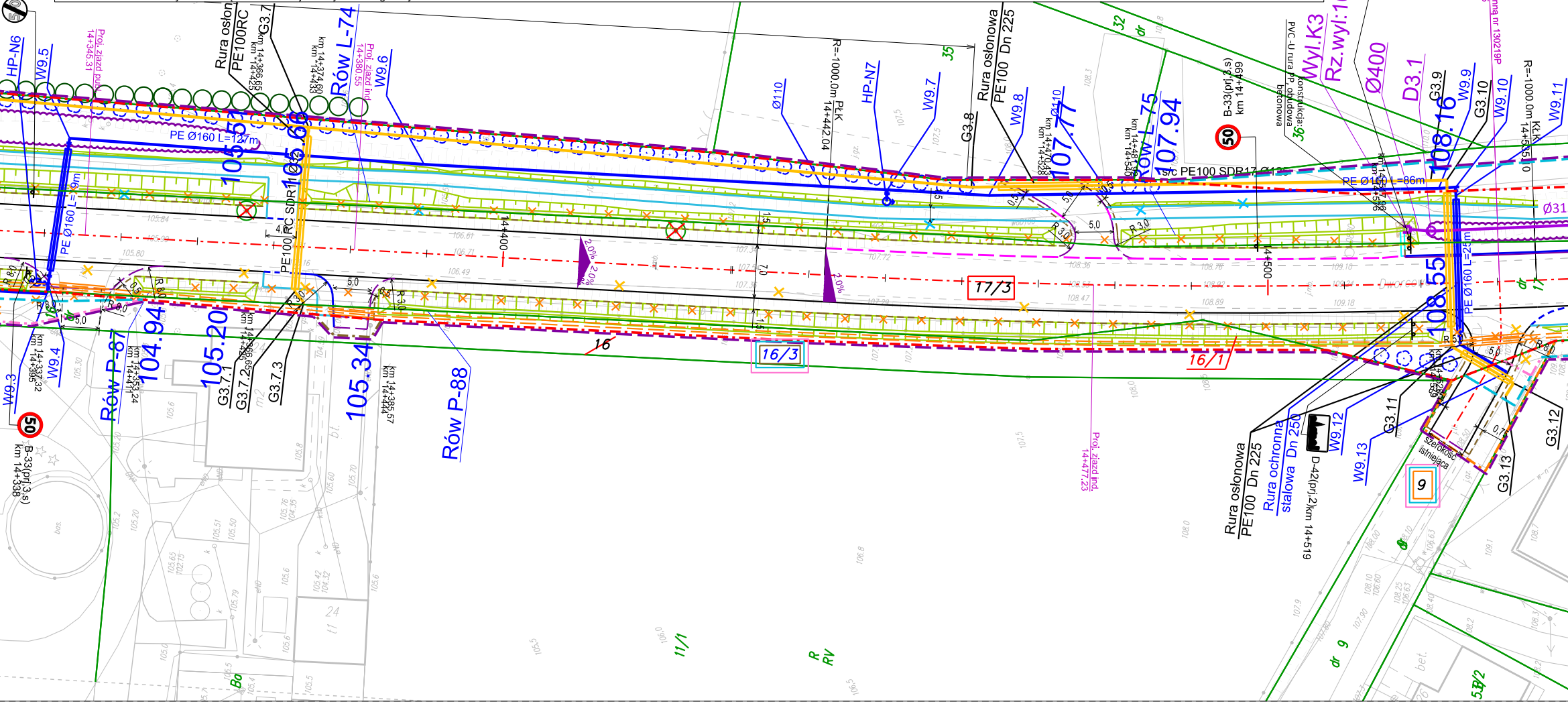

B-34(prj.2,s) km 14+338
HP-N6
W9.5
Proj. zjazd pub. 14+345,31
Rura osłonowa PE100RC
G3.7
km 14+366,85 km *14+425
km 14+374,60 km *14+433
Rów L-74
Proj. zjazd ind. 14+380,55
W9.6
PE Ø160 L=127m
105,57
105,66
PE Ø160 L=19m
PE100RC SDR11 Ø32
14+400
2,0%
R=-1000.0m PK 14+442,04
HP-N7
Ø110
W9.7
35
Rura osłonowa PE100 Dn 225
W9.8
G3.8
107,77
km 14+470,43 km *14+528
Rów L-75
km 14+481,40 km *14+540
107,94
B-33(prj.3,s) km 14+499
50
s/c PE100 SDR17 Ø125
PE Ø160 L=86m
PVC-U rura pp. obudowa betonowa
Konstrukcja: 36
Wyl.K3
Rz.wyl:108,16
Ø400
D3.1
G3.9
W9.9
G3.10
W9.10
W9.11
108,16
R=-1000.0m KŁK 14+505,10
D-43(prj.2) km 14+519
Skrzyżowanie z drogą gminną nr 130219P Stare - Wysoka 14+530,25
Ø315
32
17/3
14+500
PE Ø160 L=25m
108,55
16
16/3
16/1
km 14+337,32 km *14+395
W9.4
W9.3
Rów P-87
km 14+353,24 km *14+411
104,94
105,20
G3.7.1
G3.7.2
G3.7.3
km 14+366,85
105,34
km 14+385,57 km *14+444
Rów P-88
Proj. zjazd ind. 14+477,23
B-33(prj.3,s) km 14+338
50
Rura osłonowa PE100 Dn 225
Rura ochronna stalowa Dn 250
D-42(prj.2) km 14+519
W9.12
W9.13
G3.11
G3.12
G3.13
szerokość istniejąca
9
11/1
R RV
dr
24
Bo
5/2
5,0
R 3,0
R 8,0
R 9,0
7,0
1,5
0,75

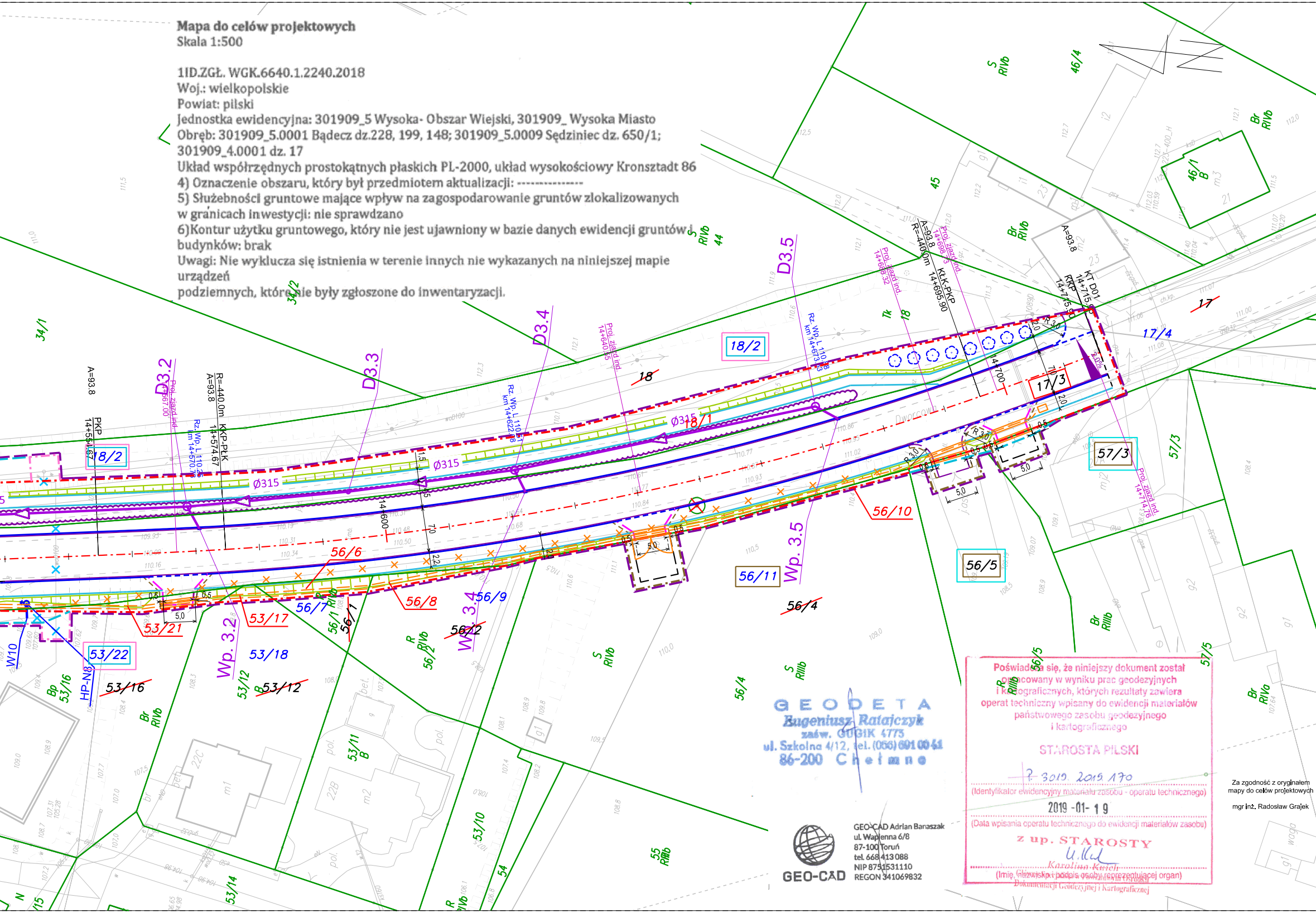
D3.2
D3.3
D3.4
D3.5
Wp. 3.2
Wp. 3.4
Wp. 3.5
Ø315
A=93.8
R=440.0m
KKP-PLK
14+574.67
PKP
14+541.67
14+600
14+700
A=93.8
R=440.0m
KLK-PKP
14+695.90
KT D01
14+715.98
KKP
14+715.98
Proj. zjazd ind. 14+567.00
Proj. zjazd ind. 14+640.55
Proj. zjazd ind. 14+698.32
Proj. zjazd ind. 14+698.73
Proj. zjazd ind. 14+714.76
Rz. Wp. L 110.26 km 14+570.78
Rz. Wp. L 110.61 km 14+622.78
Rz. Wp. L 110.88 km 14+673.33
Dworcowa
18/2
18
17
17/3
17/4
34/1
34/2
44
45
46/1
46/4
53/12
53/14
53/16
53/17
53/18
53/21
53/22
53/11
53/10
54
55
56/1
56/2
56/4
56/5
56/6
56/7
56/8
56/9
56/10
56/11
56/12
57/3
57/5
W10
HP-N8
S RIVb
Br RIVb
R RIVb
S RIIIb
Br RIIIb
R RIIIb
Br RIVa
Bp
Tk
5.0
0.5
R 3.0
2.0
7.0
2.2
1.5

Mapa do celów projektowych

Skala 1:500

1ID.ZGŁ. WGK.6640.1.2240.2018
Woj.: wielkopolskie
Powiat: pilski
Jednostka ewidencyjna: 301909_5 Wysoka- Obszar Wiejski, 301909_ Wysoka Miasto
Obręb: 301909_5.0001 Bądecz dz.228, 199, 148; 301909_5.0009 Sędziniec dz. 650/1; 301909_4.0001 dz. 17
Układ współrzędnych prostokątnych płaskich PL-2000, układ wysokościowy Kronsztadt 86

4) Oznaczenie obszaru, który był przedmiotem aktualizacji: ---------------

5) Służebności gruntowe mające wpływ na zagospodarowanie gruntów zlokalizowanych w granicach inwestycji: nie sprawdzano

6)Kontur użytku gruntowego, który nie jest ujawniony w bazie danych ewidencji gruntów i budynków: brak

Uwagi: Nie wyklucza się istnienia w terenie innych nie wykazanych na niniejszej mapie urządzeń podziemnych, które nie były zgłoszone do inwentaryzacji.

GEODETA
Eugeniusz Ratajczyk
zaśw. GUGiK 4775
ul. Szkolna 4/12, tel. (056) 691 00 41
86-200 Chełmno

GEO-CAD Adrian Banaszak
ul. Wapienna 6/8
87-100 Toruń
tel. 668 413 088
NIP 8751531110
REGON 341069832

Poświadcza się, że niniejszy dokument został opracowany w wyniku prac geodezyjnych i kartograficznych, których rezultaty zawiera operat techniczny wpisany do ewidencji materiałów państwowego zasobu geodezyjnego i kartograficznego

STAROSTA PILSKI

P.3019.2019.170
(Identyfikator ewidencyjny materiału zasobu - operatu technicznego)

2019 -01- 19
(Data wpisania operatu technicznego do ewidencji materiałów zasobu)

z up. STAROSTY
Karolina Kwich
Dokumentacji Geodezyjnej i Kartograficznej
(Imię, nazwisko i podpis osoby reprezentującej organ)

Za zgodność z oryginałem
mapy do celów projektowych

mgr inż. Radosław Grajek

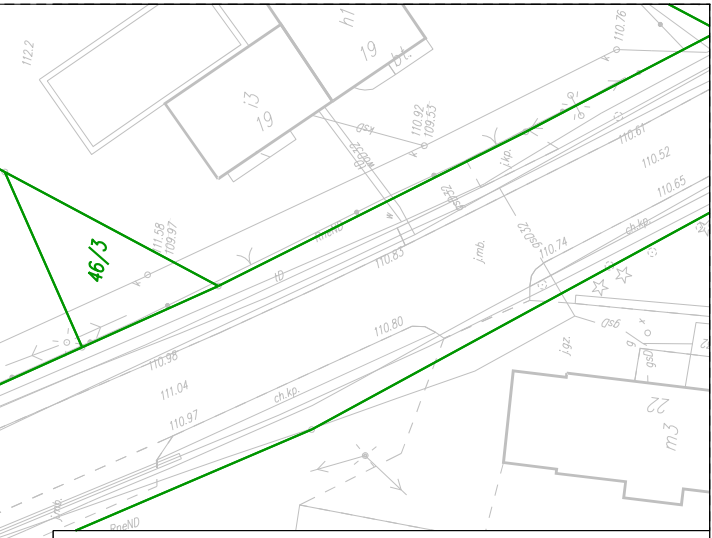
112.2
19
19
h1
i3
110.76
110.92
109.53
110.61
110.52
110.65
11.58
109.97
46/3
110.83
110.74
j.mb.
110.80
110.96
111.04
110.97
ch.kp.
j.gz.
22
m3
57/5

Fundusze Europejskie
Program Regionalny

Rzeczpospolita Polska

SAMORZĄD WOJEWÓDZTWA WIELKOPOLSKIEGO

Unia Europejska
Europejski Fundusz Rozwoju Regionalnego

ZAMAWIAJĄCY/INWESTOR:

Województwo Wielkopolskie -
Wielkopolski Zarząd Dróg Wojewódzkich

al. Niepodległości 34
61-714 Poznań

ul. Wilczak 51
61-623 Poznań

JEDNOSTKA PROJEKTOWA:

VOESSING POLSKA

Voessing Polska Sp z o.o.
ul. Tadeusza Kościuszki 53
85-079 Bydgoszcz

NAZWA INWESTYCJI:

Rozbudowa drogi wojewódzkiej nr 190 na odcinku od skrzyżowania z drogą wojewódzką nr 188 w miejscowości Krajenka do skrzyżowania z drogą krajową nr 10 - etap I, dla odc. ok km 10+964 do km ok. 14+715,90.

FAZA PROJEKTU:

PROJEKT BUDOWLANY

TOM:

PB.DW190.PZT.T1.1 PROJEKT ZAGOSPODAROWANIA TERENU

BRANŻA:

OPRACOWANIE WIELOBRANŻOWE

NAZWA RYSUNKU:

PLAN ZAGOSPODAROWANIA TERENU

FUNKCJA:	IMIĘ I NAZWISKO	SPECJALNOŚĆ I NR UPRAWNIEŃ	PODPIS
GŁÓWNY PROJEKTANT	mgr inż. Radosław Grajek	KUP/0170/PBD/17 *do proj. bez ograniczeń w spec. inżynieryjnej drogowej*	
SPRAWDZAJĄCY	mgr inż. Mariusz Hermanowski	KUP/0126/POOD/06 *do proj. bez ograniczeń w spec. drogowej*	
PROJEKTANT	mgr inż. Krystian Fryszkowski	KUP/0124/POOD/08 *do proj. bez ograniczeń w spec. drogowej*	
PROJEKTANT	mgr inż. Adam Prużyński	KUP/0172/PBD/17 *do proj. bez ograniczeń w spec. inżynieryjnej drogowej*	
PROJEKTANT	mgr inż. Michał Pitera	KUP/0127/POOD/08 *do proj. bez ograniczeń w spec. drogowej*	
PROJEKTANT	mgr inż. Andrzej Sawoszczuk	KUP/5/POOK/03 *do proj. bez ograniczeń w spec. konstrukcyjno - budowlanej*	
PROJEKTANT	mgr inż. Natalia Krzyżelewska	KUP/0115/POOD/13 *do proj. bez ograniczeń w spec. drogowej*	
PROJEKTANT	mgr inż. Mariusz Prymula	KUP/0078/POOE/15 *do proj. bez ograniczeń w spec. instalac. w zakresie sieci, instalacji i urządzeń elektr. i elektroenerget.*	
SPRAWDZAJĄCY:	mgr inż. Damian Jakubowski	KUP/0103/PBE/16 *do proj. bez ograniczeń w spec. instalac. w zakresie sieci, instalacji i urządzeń elektr. i elektroenerget.*	
PROJEKTANT	mgr inż. Czesław Pisarek	1622/99/U/ZD *do proj. i kier. robot. bud. w spec. instalac. w telekomunikacji przewodowej wraz z infrastr. tow.*	
SPRAWDZAJĄCY:	mgr inż. Elżbieta Kluka	0375/97/U *do proj. bez ograniczeń i kierowania robot. budow. w spec. instalacyjnych w telekomunikacji przewodowej wraz z infrastrukturą towarzyszącą*	
PROJEKTANT	mgr inż. Anna Józefowicz	KUP/0048/POOS/05 *do proj. bez ograniczeń w spec. instalacyjnej w zakresie sieci, instalacji i urządzeń ciepln., went., gaz., wodociąg. i kanaliz.*	
SPRAWDZAJĄCY:	mgr inż. Barbara Lewandowska	KUP/0070/POOS/15 *do proj. bez ograniczeń w spec. instalacyjnej w zakresie sieci, instalacji i urządzeń ciepln., went., gaz., wodociąg. i kanaliz.*	
DATA: 09.2021	NR UMOWY: 576/106.WZP/18 603/20.WD/21	NR RYS/NR ARK: 2.5	SKALA: 1:500